

Na temelju članka 14. stavka 4. Zakona o biljnom zdravstvu (»Narodne novine«, broj 75/2005 i 55/2011) i članka 8. stavka 1. podtočke (a) Pravilnika o mjerama za sprječavanje unošenja i širenja crvene palmine pipe – *Rhynchophorus ferrugineus* (Olivier) (»Narodne novine«, broj 35/2009 i 103/2011), ministar poljoprivrede donosi

ODLUKU

O ODREĐIVANJU DEMARKIRANIH PODRUČJA U KOJIMA SE PROVODE MJERE ISKORJENJIVANJA ŠTETNOG ORGANIZMA CRVENE PALMINE PIPE RHYNCHOPHORUS FERRUGINEUS (OLIVIER)

I.

Određuju se demarkirana područja u kojima je obvezno provođenje mjera navedenih u Prilogu II. točki 2. Pravilnika o mjerama za sprječavanje unošenja i širenja crvene palmine pipe – *Rhynchophorus ferrugineus* (Olivier) (u daljnjem tekstu: Pravilnik).

II.

Demarkirana područja iz točke I. ove Odluke sastoje se od zaraženog područja u kojem je potvrđena prisutnost crvene palmine pipe i koje uključuje sve osjetljivo bilje koje pokazuje simptome zaraze uzrokovane crvenom palminom pipom i sve osjetljivo bilje koje je u vrijeme sadnje pripadalo istoj partiji, i sigurnosnog područja koje se nalazi oko zaraženog područja, širokog 10 km.

III.

Popis naselja koja čine zaraženo područje te popis naselja koja čine sigurnosno područje u demarkiranim područjima iz točke I. ove Odluke nalazi se u Prilogu 1. koji je tiskan uz ovu Odluku i njezin je sastavni dio.

IV.

Karte demarkiranih područja iz točke I. ove Odluke nalaze se u Prilogu 2. koji je tiskan uz ovu Odluku i njezin je sastavni dio.

V.

Fitosanitarni inspektor naređuje provođenje mjera u demarkiranom području iz točke I. ove Odluke sukladno Prilogu II. točki 2. Pravilnika, a detaljan opis službenih mjera, način njihova provođenja, vremenski rokovi za provođenje te provoditelji navedeni su u akcijskom planu koji se primjenjuje u demarkiranom području iz točke I. ove Odluke, a koji je donio ministar poljoprivrede sukladno članku 8. stavku 1. podtočki (b) Pravilnika.

VI.

Ako granica demarkiranog područja iz točke I. ove Odluke ne obuhvaća cijelo naselje, mjere iz točke V. ove Odluke provode se u cijelom naselju, ako su u njemu prisutne biljke domaćini crvene palmine pipe.

VII.

Ako se provođenjem posebnog nadzora sukladno članku 6. stavku 1. Pravilnika tijekom tri uzastopne godine ne pronađe crvena palmina pipa, ukinut će se demarkirana područja iz točke I. ove Odluke i više se neće provoditi mjere iz točke V. ove Odluke.

VIII.

Danom stupanja na snagu ove Odluke prestaje važiti Odluka o određivanju demarkiranih područja u kojima se provode mjere iskorjenjivanja štetnog organizma crvene palmine pipe *Rhynchophorus ferrugineus* (Olivier) («Narodne novine», broj 103/2014).

IX.

Ova Odluka stupa na snagu danom donošenja, a objavit će se u »Narodnim novinama«.

Klasa: 011-01/15-01/38

Urbroj: 525-09/1164-15-1

Zagreb, 23. travnja 2015.

Ministar

Tihomir Jakovina, v. r.

PRILOG 1.

*Tablica 1: Popis naselja koja čine zaraženo područje u demarkiranim područjima za štetni organizam *Rhynchophorus ferrugineus* (Olivier) – crvena palmina pipa*

Županija	Općina/grad	Naselje
Istarska	Umag – Umago	Murine
		Umag
Šibensko-kninska	Primošten	Primošten
	Rogoznica	Jarebinjak
		Kanica
		Oglavci
		Podglavica
		Ražanj
		Rogoznica
		Stivašnica
		Zečevo Rogozničko
	Šibenik	Brodarica

		Donje Polje
		Dubrava Kod Šibenika
		Grebaštica
		Jadrtovac
		Krapanj
		Šibenik
		Zlarin
		Žaborić
	Tribunj	Tribunj
	Vodice	Srima
		Vodice
Dubrovačko- -neretvanska	Dubrovačko primorje	Majkovi
		Slano
	Dubrovnik	Dubrovnik
		Lopud
		Lozica
		Ljubač
		Mokošica
		Orašac

		Osojnik
		Pobrežje
		Sustjepan
		Zaton
Primorsko-goranska	Rab	Banjol
		Kampor
		Mundanije
		Palit
		Rab
Splitsko-dalmatinska	Marina	Vrsine
	Okrug	Okrug Gornji
	Seget	Seget Donji
		Seget Vranjica
	Sutivan	Sutivan
	Trogir	Trogir

Tablica 2: Popis naselja koja čine sigurnosno područje u demarkiranim područjima za štetni organizam *Rhynchophorus ferrugineus* (Olivier) – crvena palmina pipa

Županija	Općina/grad	Naselje
Istarska	Brtonigla – Verteneglio	Brtonigla
		Fiorini

		Karigador
		Radini
	Buje – Buie	Buje
		Buroli
		Gamboci
		Kaldanija
		Kanegra
		Kaštel
		Kršete
		Plovanija
		Sveta Marija na Krasu – dio
		Novigrad – Cittanova
	Dajla	
	Maređa	
	Umag – Umago	Babići
		Bašanija
		Crveni Vrh
		Čepljani
		Đuba
		Finida

		Juricani
		Katoro
		Kmeti
		Križine
		Lovrečica
		Materada
		Monterol
		Murine
		Petrovija
		Savudrija
		Seget
		Sveta Marija na Krasu – dio
		Umag
		Valica
		Vardica
		Vilanija
		Zambratija
Šibensko-kninska	Bilice	Bilice
	Drniš	Nos Kalik

		Radonić
	Pirovac	Pirovac
		Putičanje
	Primošten	Kruševo
		Ložnice
		Primošten
		Primošten Burnji
		Široke
		Vadalj
		Vezac
		Rogoznica
	Jarebinjak	
	Kanica	
	Ložnice	
	Oglavci	
	Podglavica	
	Podorljak	
	Ražanj	
	Rogoznica	
	Sapina Doca	

		Stivašnica	
		Zatoglav	
		Zečevo Rogozničko	
	Skradin	Bićine	
		Dubravice	
		Gračac	
		Piramatovci	
		Skradin	
		Skradinsko Polje	
		Sonković	
		Ždrapanj	
		Šibenik	Boraja
			Čvrljevo
	Danilo		
	Danilo Biranj		
	Danilo Kraljice		
	Donje Polje		
	Dubrava Kod Šibenika		
	Goriš		

	Tisno	Dazlina
		Dubrava Kod Tisna
		Jezera
		Tisno
	Tribunj	Tribunj
	Unešić	Mirlović Zagora
	Vodice	Čista Mala
		Gaćezezi
		Grabovci
		Prvić Luka
		Prvić Šepurine
		Srima
		Vodice
Splitsko-dalmatinska		Kaštela
	Kaštel Lukšić	
	Kaštel Novi	
	Kaštel Stari	
	Kaštel Štafilić	
	Lećevice	Radošić

	Marina	Blizna Donja
		Blizna Gornja
		Dograde
		Gustirna
		Marina
		Mitlo
		Najevi
		Poljica
		Pozorac
		Rastovac
		Sevid
		Svinca
		Vinišće
		Vinovac
		Vrsine
	Milna	Bobovišća
		Ložišća
		Milna
	Nerežišća	Donji Humac
		Dračevica

		Nerežišća
	Okrug	Okrug Donji
		Okrug Gornji
	Postira	Dol
	Prgomet	Labin
		Prgomet
		Trolokve
	Primorski Dolac	Primorski Dolac
	Seget	Bristivica
		Ljubitovica
		Prapatnica
		Seget Donji
		Seget Gornji
		Seget Vranjica
	Split	Slatine
		Split
	Supetar	Mirca
		Splitska
		Supetar

		Škrip
	Sutivan	Sutivan
	Šolta	Gornje Selo
		Nečujam
		Stomorska
	Trogir	Arbanija
		Divulje
		Drvenik Mali
		Drvenik Veliki
		Mastrinka
		Plano
		Trogir
		Žedno
Dubrovačko- -neretvanska	Dubrovačko primorje	Banići
		Čepikuće
		Doli
		Kručica
		Lisac
		Majkovi

		Mravinca
		Podgora
		Podimoć
		Slano
		Točionik
		Trnova
		Trnovica
		Visočani
	Dubrovnik	Bosanka
		Brsečine
		Čajkovića
		Čajkovići
		Donje Obuljeno
		Dubravica
		Dubrovnik
		Gornje Obuljeno
		Gromača
		Kliševo
		Knežica
		Koločep

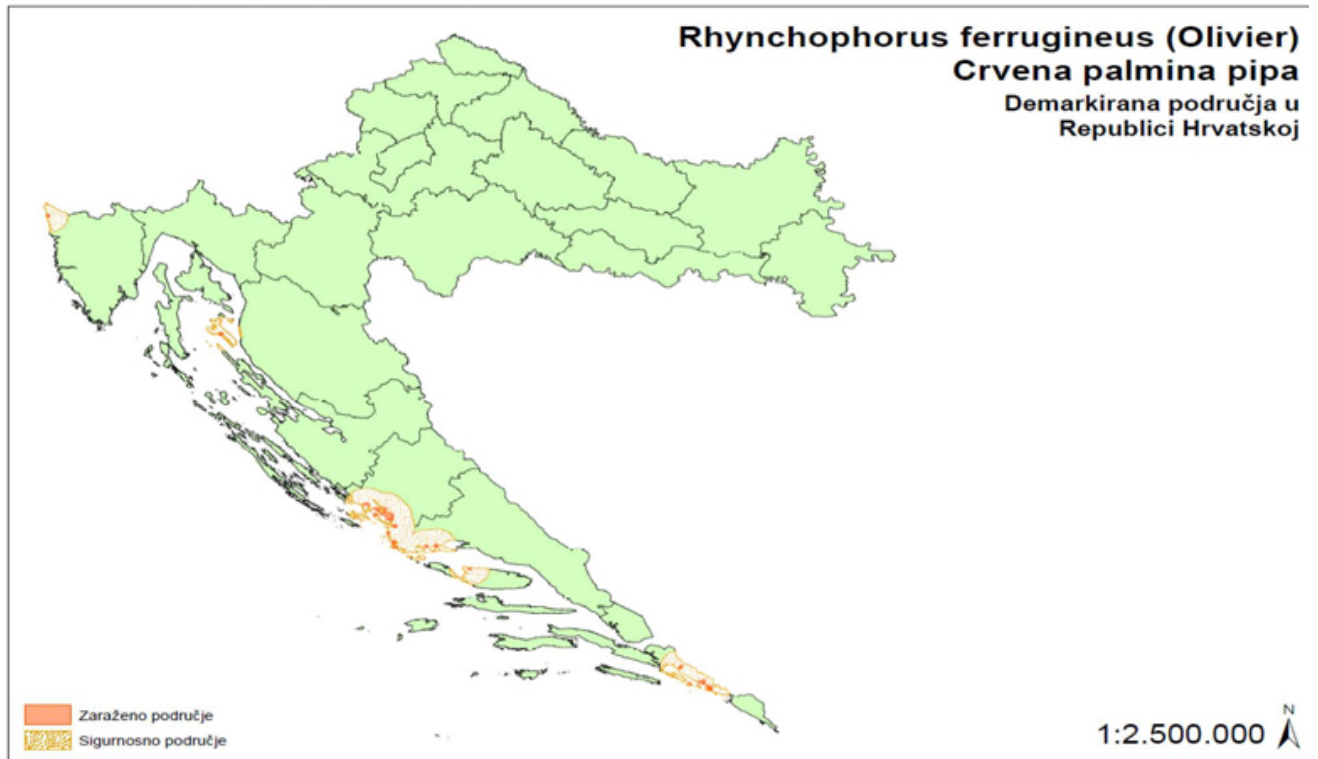
		Zaton
	Konavle	Cavtat
	Ston	Broce
		Zamaslina
		Zaton Doli
	Župa dubrovačka	Brašina
		Buići
		Čelopeci
		Čibača
		Donji Brgat
		Gornji Brgat
		Grbavac
		Kupari
		Makoše
		Mandaljena
		Martinovići
		Mlini
		Petrača
		Srebreno
		Zavrelje

Ličko-senjska	Novalja	Lun
	Senj	Klada
		Starigrad
		Stinica
Primorsko-goranska	Lopar	Lopar
	Rab	Banjol
		Barbat na Rabu
		Kampor
		Mundanije
		Palit
		Rab
		Supetarska Draga

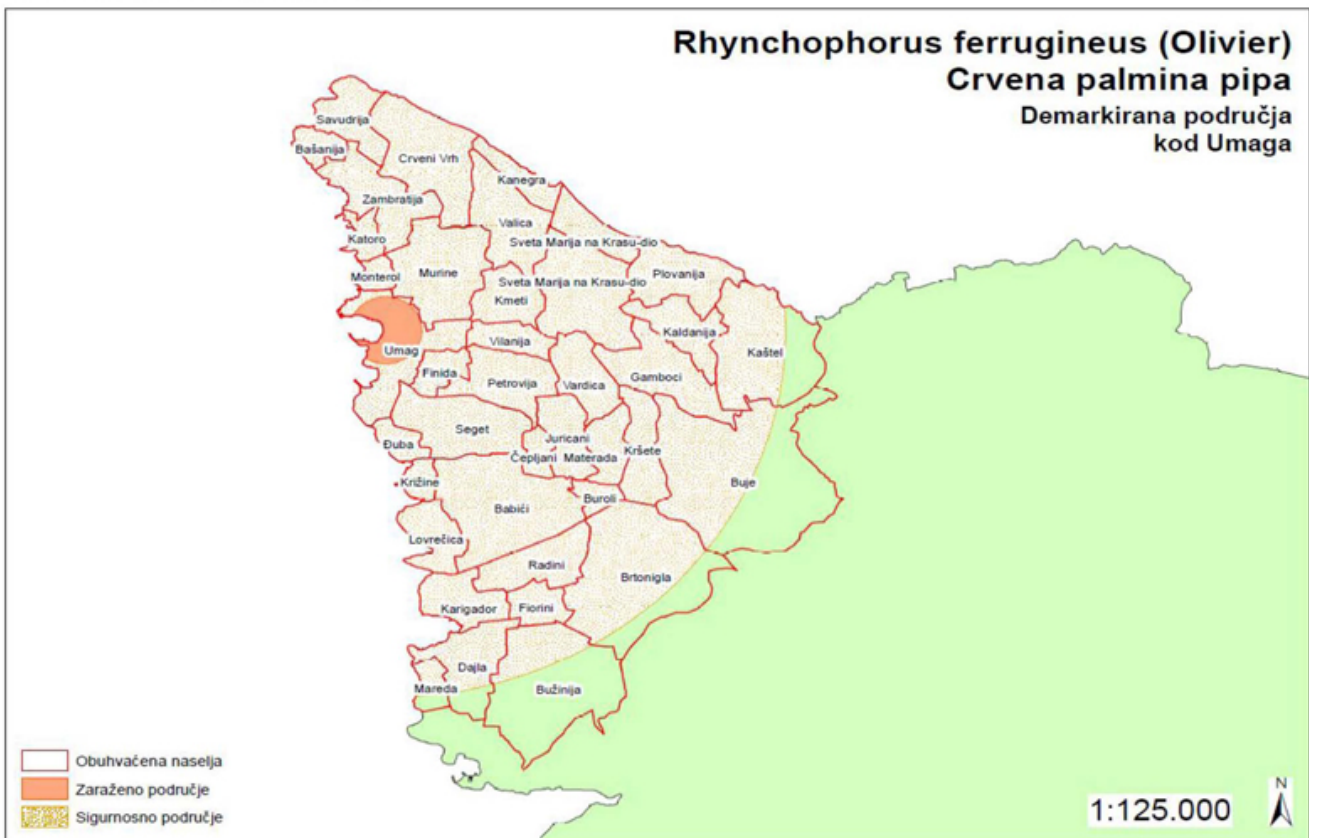
PRILOG 2.

Karte demarkiranih područja za štetni organizam *Rhynchophorus ferrugineus* (Olivier) – crvena palmina pipa

Karta 1: Demarkirana područja u Republici Hrvatskoj



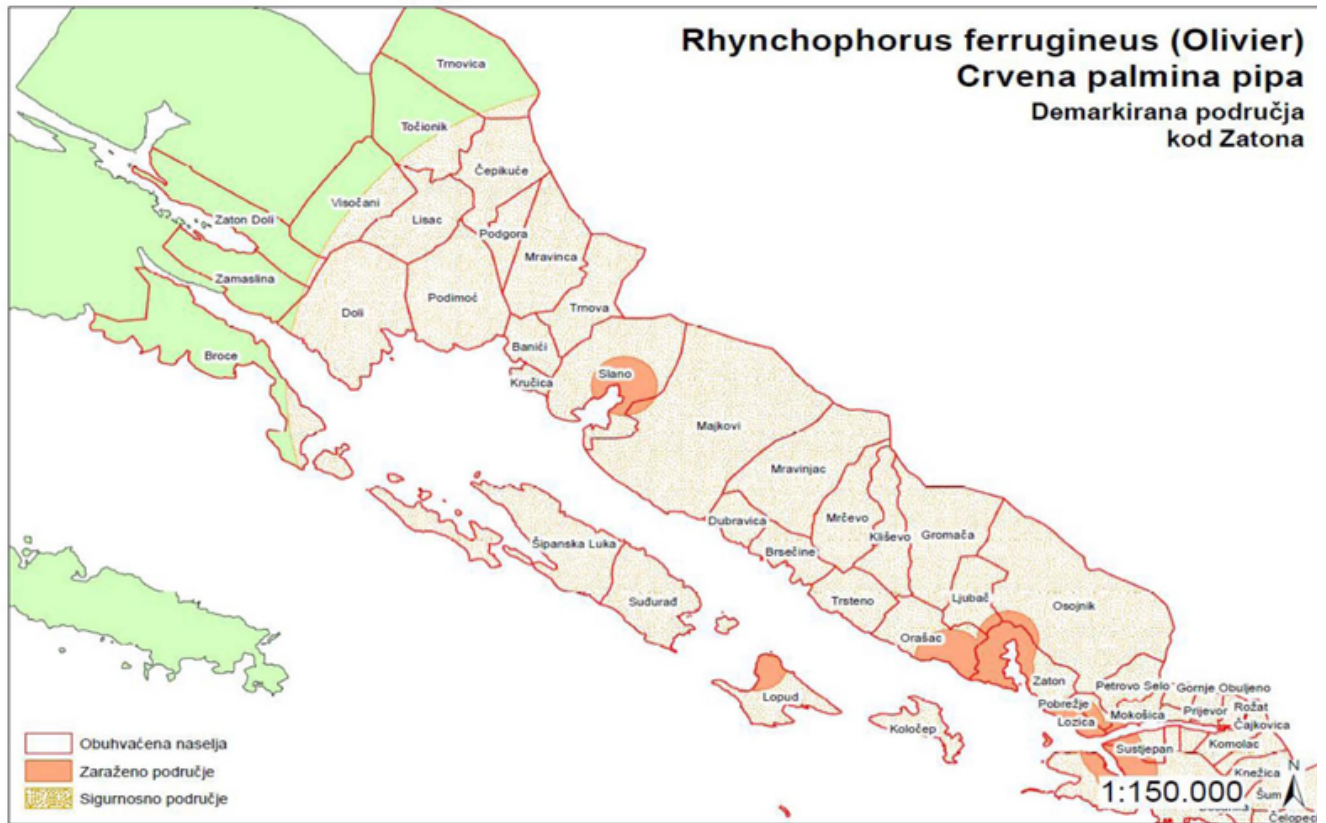
Karta 2: Demarkirana područja kod Umaga



Karta 3. Demarkirana područja kod Šibenika



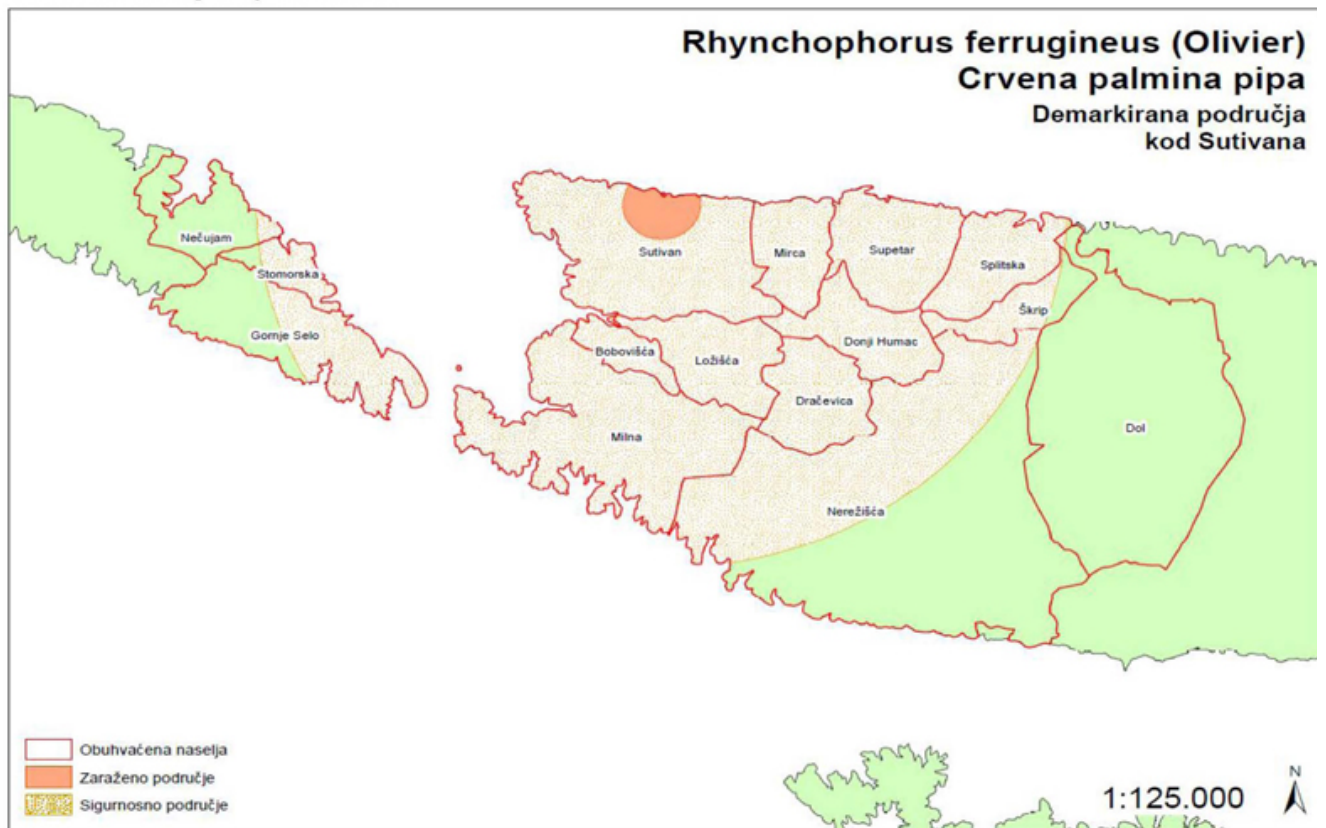
Karta 4: Demarkirana područja kod Zatonu



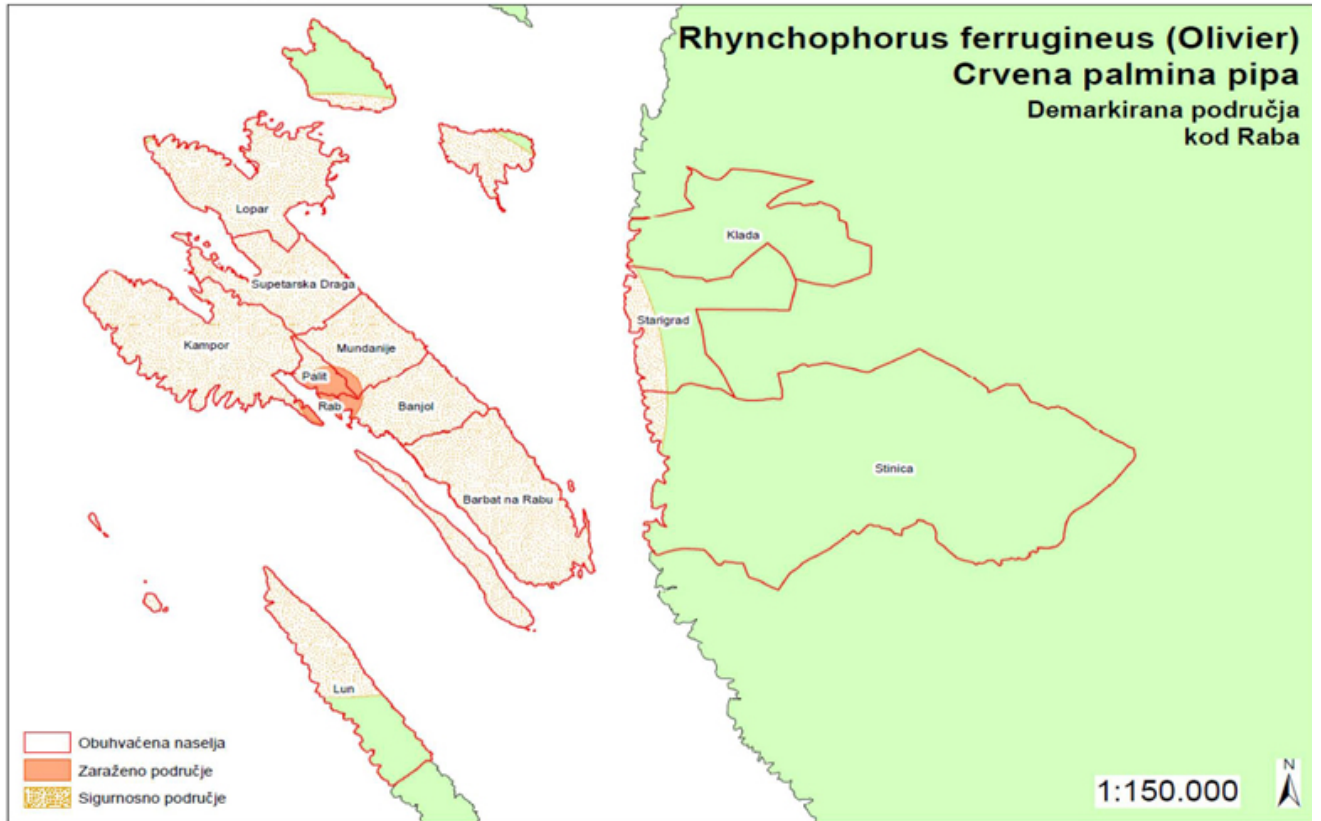
Karta 5: Demarkirana područja kod Splita



Karta 6: Demarkirana područja kod Sutivana



Karta 7: Demarkirana područja kod Raba



Karta 8: Demarkirana područja kod Dubrovnika

