

NN 81/2024 (10.7.2024.), Odluku o određivanju demarkiranih područja u kojima se provode mjere za obuzdavanje širenja narančina trnovitoga štitastog moljca – *Aleurocanthus spiniferus* (Quaintance)

MINISTARSTVO POLJOPRIVREDE, ŠUMARSTVA I RIBARSTVA

1391

Na temelju članka 7. stavka 1. točke 5. Zakona o biljnom zdravstvu (»Narodne novine«, br. 127/19 i 83/22), ministar poljoprivrede, šumarstva i ribarstva donosi

ODLUKU

O ODREĐIVANJU DEMARKIRANIH PODRUČJA U KOJIMA SE PROVODE MJERE ZA OBUZDAVANJE ŠIRENJA NARANČINA TRNOVITOGA ŠTITASTOG MOLJCA – *Aleurocanthus spiniferus* (QUAINTANCE)

I.

Određuju se demarkirana područja u kojima je obvezno provođenje mjera navedenih u članku 4. Provedbene uredbe Komisije (EU) 2022/1927 od 11. listopada 2022. o utvrđivanju mjera za obuzdavanje širenja štetnog organizma *Aleurocanthus spiniferus* (Quaintance) na određenim demarkiranim područjima (u daljnjem tekstu: Uredba (EU) br. 2022/1927).

II.

Na temelju članka 3. Uredbe (EU) br. 2022/1927 određuju se demarkirana područja iz točke I. ove Odluke, a obuhvaćaju zaraženo područje koje obuhvaća katastarsku općinu u kojoj je utvrđena prisutnost karantenskog štetnog organizma Unije narančina trnovitoga štitastoga moljca – *Aleurocanthus spiniferus* (Quaintance) te sigurnosno područje širine najmanje 2 km računajući od granice zaraženog područja, koje obuhvaća više susjednih katastarskih općina koje okružuju zaraženo područje.

III.

Popis općina i katastarskih općina koje čine zaraženo područje te popis općina i katastarskih općina koje čine sigurnosno područje u demarkiranim područjima iz točke I. ove Odluke nalazi se u Prilogu 1. koji je tiskan uz ovu Odluku i njezin je sastavni dio.

IV.

Karte demarkiranih područja iz točke I. ove Odluke nalaze se u Prilogu 2. koji je tiskan uz ovu Odluku i njezin je sastavni dio.

V.

Danom stupanja na snagu ove Odluke prestaje važiti Odluka o određivanju demarkiranih područja u kojima se provode mjere za obuzdavanje širenja narančina trnovitoga štitastog moljca – *Aleurocanthus spiniferus* (Quaintance) (»Narodne novine«, br. 107/23).

VI.

Ova Odluka stupa na snagu osmoga dana od dana objave u »Narodnim novinama«.

Klasa: 320-20/22-01/14

Potpredsjednik Vlade i ministar
poljoprivrede, šumarstva i ribarstva

Josip Dabro, v. r.

PRILOG 1.

POPIS OPĆINA I KATASTARSKIH OPĆINA KOJE ČINE DEMARKIRANA PODRUČJA ZA KARANTENSKI
ŠTETNI ORGANIZAM UNIJE, NARANČIN TRNOVITI ŠTITASTI MOLJC *Aleurocanthus spiniferus*
(Quaintance)

Tablica 1: Popis općina i katastarskih općina koje čine zaraženo područje u demarkiranim područjima za karantenski štetni organizam Unije *Aleurocanthus spiniferus* (Quaintance)

Županija	Općina	Katastarska općina
Dubrovačko-neretvanska	Konavle	Vitaljina
		Gruda
		Đurinići
		Palje Brdo
		Ljuta
		Lovorno
		Zastolje
		Pločice
	Dubrovačko Primorje	Slano
	Grad Dubrovnik	Zaton
	Opuzen	Opuzen I.
		Opuzen II.
	Ploče	Komin
Plina		
Slivno	Vlaka – Tuštevac	
Splitsko-dalmatinska	Jelsa	Jelsa
		Vrisnik
		Pitve
		Svirče
		Vrboska
	Milna	Milna
	Sutivan	Sutivan
	Bobovišća	Bobovišća
	Supetar	Mirca
		Supetar
	Sućuraj	Bogomolje
	Starigrad	Stari Grad
	Postira	Dol
	Hvar	Hvar
	Podgora	Podgora
	Tučepi	Tučepi
	Baška Voda	Baška Voda
	Brela	Brela
	Makarska	Makarska
		Bast – Baška Voda
Stari Grad	Dol	
Vrbanj	Vrbanj	

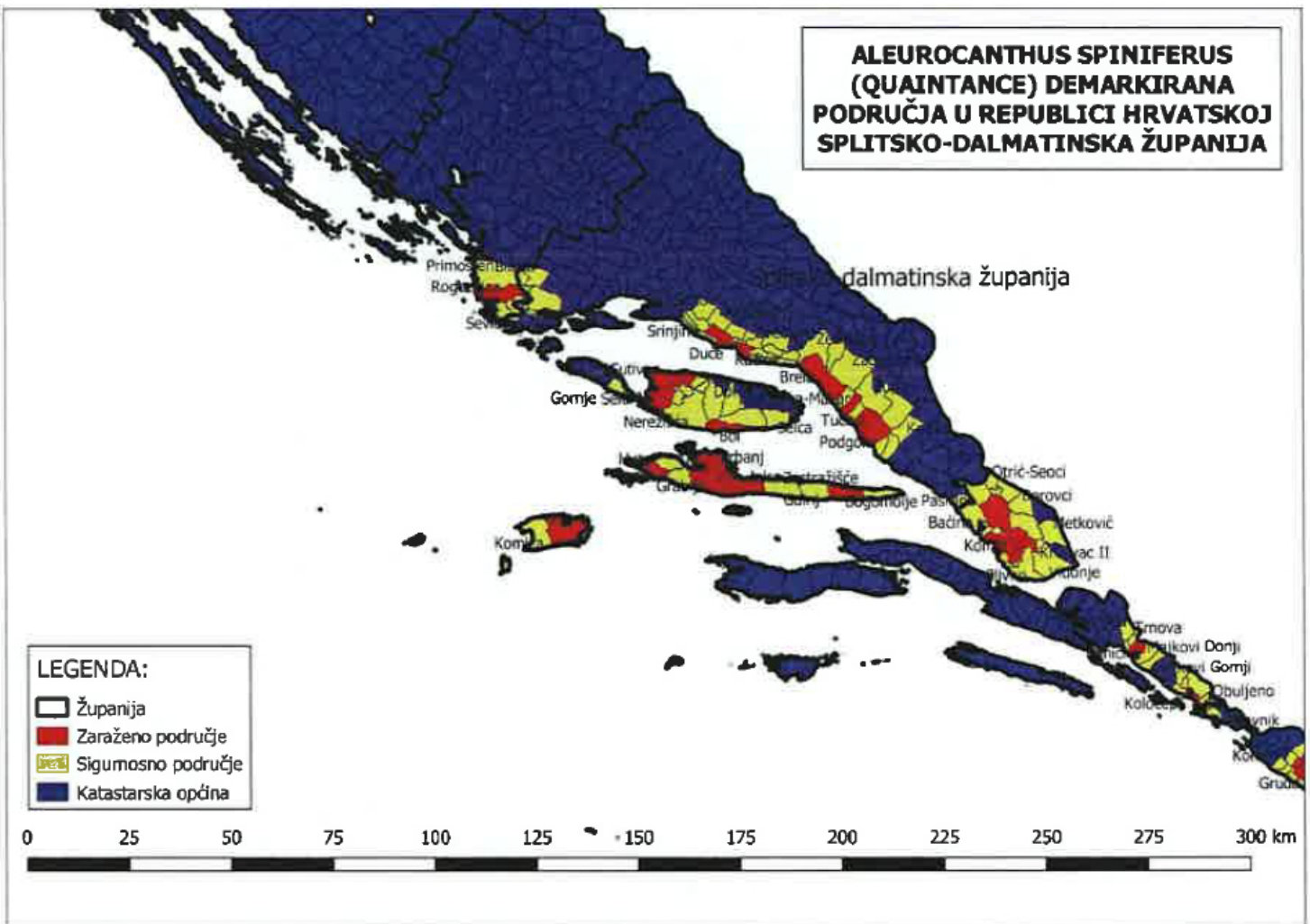
	Vis	Vis – upisan
	Supetar	Bol – upisan
	Dugi Rat	Duče
	Omiš	Omiš
		Tugare
		Lokva Rogoznica
Šibensko-kninska	Rogoznica	Rogoznica
Primorsko-goranska	Punat	Punat

Tablica 2: Popis općina i katastarskih općina koje čine sigurnosno područje u demarkiranim područjima za karantenski štetni organizam Unije *Aleurocanthus spiniferus* (Quaintance)

Županija	Općina	Katastarska općina
Dubrovačko-neretvanska	Konavle	Poljice
		Vodovađa
		Dubravka
		Dunave
		Popovići
		Komaji
		Pridvorje
		Radovčići
		Kuna Konavoska
		Grad Dubrovnik
	Grad Dubrovnik	Obuljeno
		Sustjepan
		Petrovo Selo
		Osojnik
		Orašac
		Gromača
		Ljubač
		Koločep
		Mokošica
		Grad Dubrovnik
	Dubrovačko Primorje	Majkovi Donji
		Majkovi Gornji
		Banići
		Trnova
		Mravinjica
	Ploče	Baćina
		Ploče
		Rogotin
		Struge
		Pasičina
	Kula Norinska	Desne
		Metković
		Krvavac II.
		Borovci
	Zažablje	Vidonje
	Opuzen	Opuzen
Slivno	Slivno	
	Pižinovac – Lovorje	
Pojezerje	Kobiljača	
	Otrić-Seoci	

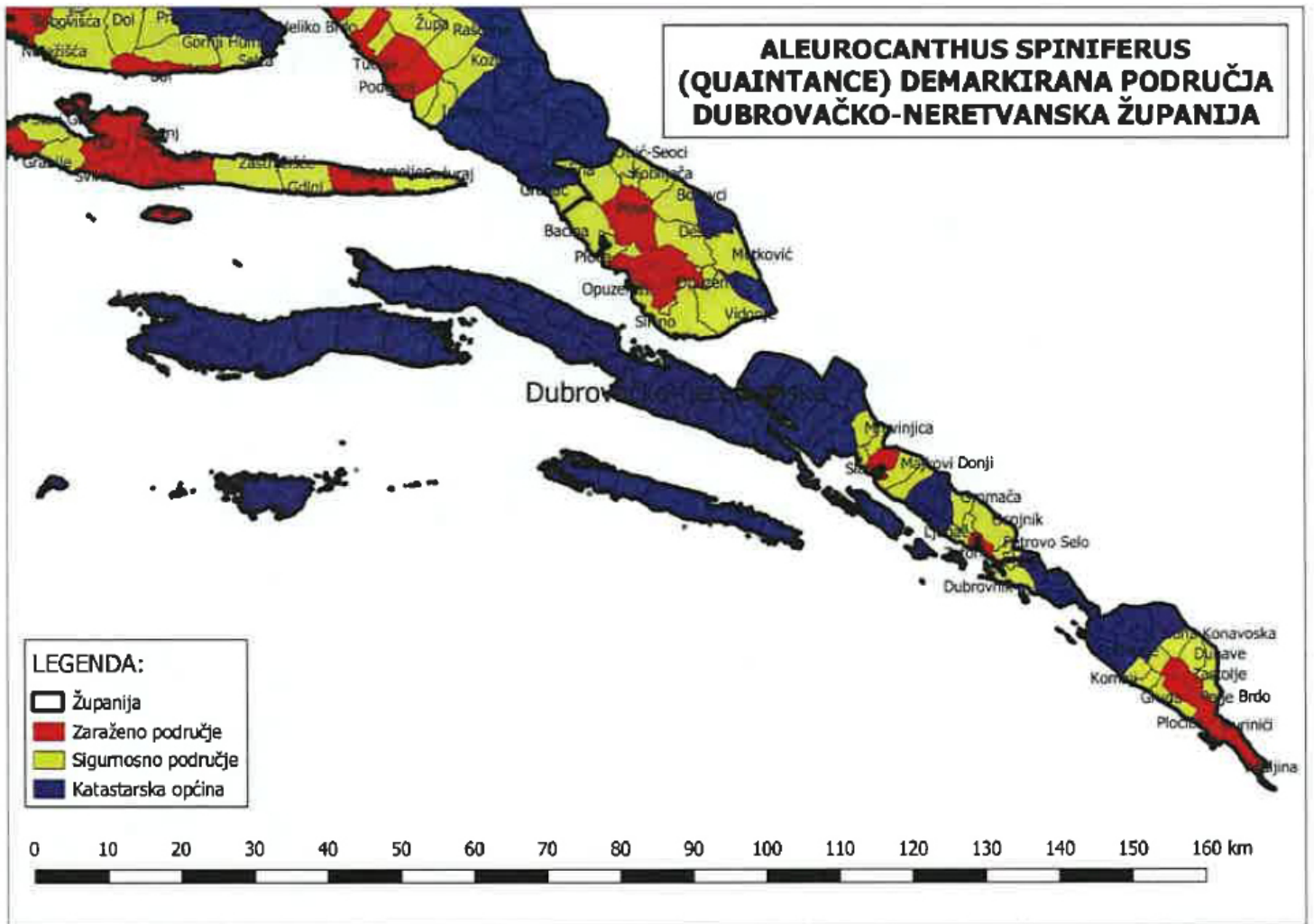
Splitsko-dalmatinska	Marina	Marina
		Blizna
		Mitlo Vinovac
		Sevid
	Šolta	Gornje Selo
	Nerežišća	Dračevica
		Donji Humac
		Gornji Humac
		Nerežišća
	Supetar	Splitska
		Škrip
		Pražnica
		Selca
	Hvar	Brusje
		Grablje
	Jelsa	Zastražišće
		Gdinj
	Sućuraj	Sućuraj
	Omiš	Slime
		Čisla
		Dubrava
		Gata
		Grabovac
		Jesenice
		Kostanje
		Kučice
		Svinišće
		Zakučac
		Zvečanje
		Lećevica
		Šestanovac
	Zagvozd	Zagvozd
		Župa
Makarska	Veliko Brdo	
	Kotišina	
	Gradac	
Vrgorac	Kozica	
	Raštane	
Podgora	Igrane	
	Drašnice	
Split	Sitno	
	Srinjine	
	Gornja Podstrana	
	Donja Podstrana	
Vis	Komiža	
Šibensko-kninska	Primošten	Primošten
	Marina	Račice
		Sevid
Primorsko-goranska županija	Baška	Batomalj
		Draga Bašćanska
	Krk	Kornić
		Krk
	Punat	Stara Baška
Vrbnik	Vrbnik	

**ALEUROCANTHUS SPINIFERUS
(QUAINTANCE) DEMARKIRANA
PODRUČJA U REPUBLICI HRVATSKOJ
SPLITSKO-DALMATINSKA ŽUPANIJA**

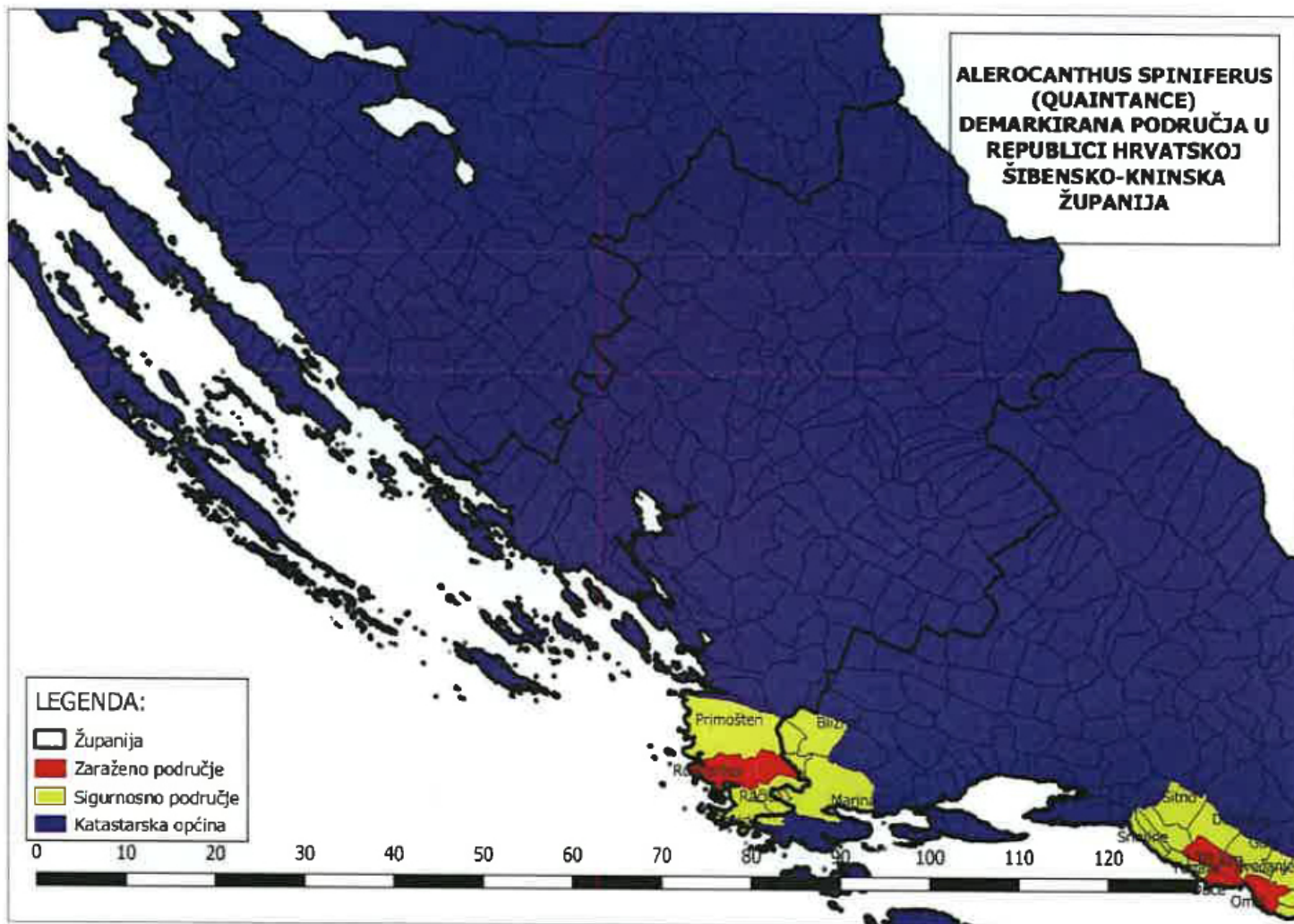


Karta 3. Demarkirana područja u Dubrovačko-neretvanskoj županiji

**ALEUROCANTHUS SPINIFERUS
(QUAINTANCE) DEMARKIRANA PODRUČJA
DUBROVAČKO-NERETVANSKA ŽUPANIJA**



Karta 4. Demarkirana područja u Šibensko-kninskoj županiji



Karta 5. Demarkirana područja u Primorsko-goranskoj županiji

