

MINISTARSTVO POLJOPRIVREDE, ŠUMARSTVA I RIBARSTVA

1856

Na temelju članka 7. stavka 1. točke 5. Zakona o biljnom zdravstvu (»Narodne novine«, br. 127/19 i 83/22) i članka 5. stavka 1. Provedbene uredba Komisije (EU) 2022/2095 od 28. listopada 2022. o utvrđivanju mjera za sprečavanje unošenja organizma *Anoplophora chinensis* (Forster) na područje Unije, njegova udomaćivanja i širenja unutar područja Unije te o stavljanju izvan snage Odluke 2012/138/EU, ministar poljoprivrede, šumarstva i ribarstva, donosi

ODLUKU

O USPOSTAVLJANJU DEMARKIRANIH PODRUČJA U KOJIMA SE PROVODE MJERE ISKORJENJIVANJA AZIJSKE STRIZIBUBE *Anoplophora chinensis* (Forster)

I.

Uspostavljaju se demarkirana područja u kojima je obvezno provođenje mjera navedenih u članku 8. Provedbene uredba Komisije (EU) 2022/2095 od 28. listopada 2022. o utvrđivanju mjera za sprečavanje unošenja organizma *Anoplophora chinensis* (Forster) na područje Unije, njegova udomaćivanja i širenja unutar područja Unije te o stavljanju izvan snage Odluke 2012/138/EU.

II.

Demarkirana područja iz točke I. ove Odluke obuhvaćaju zaraženo područje u polumjeru od 100 m oko mjesta na kojem je utvrđena prisutnost azijske strizibube *Anoplophora chinensis* (Forster) i sigurnosno područje koje se nalazi oko zaraženog područja u polumjeru od 2 km.

III.

Popis naselja koja čine zaraženo područje te popis naselja koje čine sigurnosno područje u demarkiranim područjima iz točke I. ove Odluke nalazi se u Prilogu 1. koji je tiskan uz ovu Odluku i njezin je sastavni dio.

IV.

Karte demarkiranih područja iz točke I. ove Odluke nalaze se u Prilogu 2. koji je tiskan uz ovu Odluku i njezin je sastavni dio.

V.

Danom stupanja na snagu ove Odluke prestaje važiti Odluka o uspostavljanju demarkiranih područja u kojima se provode mjere iskorjenjivanja azijske strizibube *Anoplophora chinensis* (Forster) (»Narodne novine«, broj 10/24).

VI.

Ova Odluka stupa na snagu osmoga dana od dana objave u »Narodnim novinama«.

Potpredsjednik Vlade i ministar
poljoprivrede, šumarstva i ribarstva
Josip Dabro, v. r.

PRILOG 1.

POPIS NASELJA KOJA ČINE DEMARKIRANA PODRUČJA ZA ŠTETNI ORGANIZAM AZIJSKA STRIZIBUBA
Anoplophora chinensis (Forster)

Tablica 1: Popis naselja koja čine zaraženo područje u demarkiranim područjima za štetni organizam azijska strizibuba Anoplophora chinensis (Forster)

| Županija | Općina/Grad | Naselje |
|----------|---------------------|---------------------------|
| Zadarska | Sveti Filip i Jakov | Turanj (dio) |
| | | Sveti Filip i Jakov (dio) |
| | Biograd na Moru | Biograd na Moru (dio) |
| | | Jankolovica |

Tablica 2: Popis naselja koja čine sigurnosno područje u demarkiranim područjima za štetni organizam azijska strizibuba Anoplophora chinensis (Forster)

| Županija | Općina/Grad | Naselje |
|-----------------|---------------------|--------------------------------------|
| Zadarska | Sveti Filip i Jakov | Sikovo (dio) |
| | | Turanj (dio, uključujući otok Babac) |
| | | Sveti Filip i Jakov (dio) |
| | Biograd na Moru | Biograd na Moru (dio) |
| | Pašman | Otok Komornik |
| | Pašman | Otok Ričul |
| | | Otok Galešnjak (dio) |
| Biograd na Moru | Jankolovica | |

Tablica 3: Popis naselja koja čine zaraženo područje u demarkiranim područjima za štetni organizam azijska strizibuba Anoplophora chinensis (Forster)

| Županija | Općina/Grad | Naselje |
|------------|-------------|---------------|
| Zagrebačka | Rugvica | Rugvica (dio) |

Tablica 4: Popis naselja koja čine sigurnosno područje u demarkiranim područjima za štetni organizam azijska strizibuba Anoplophora chinensis (Forster)

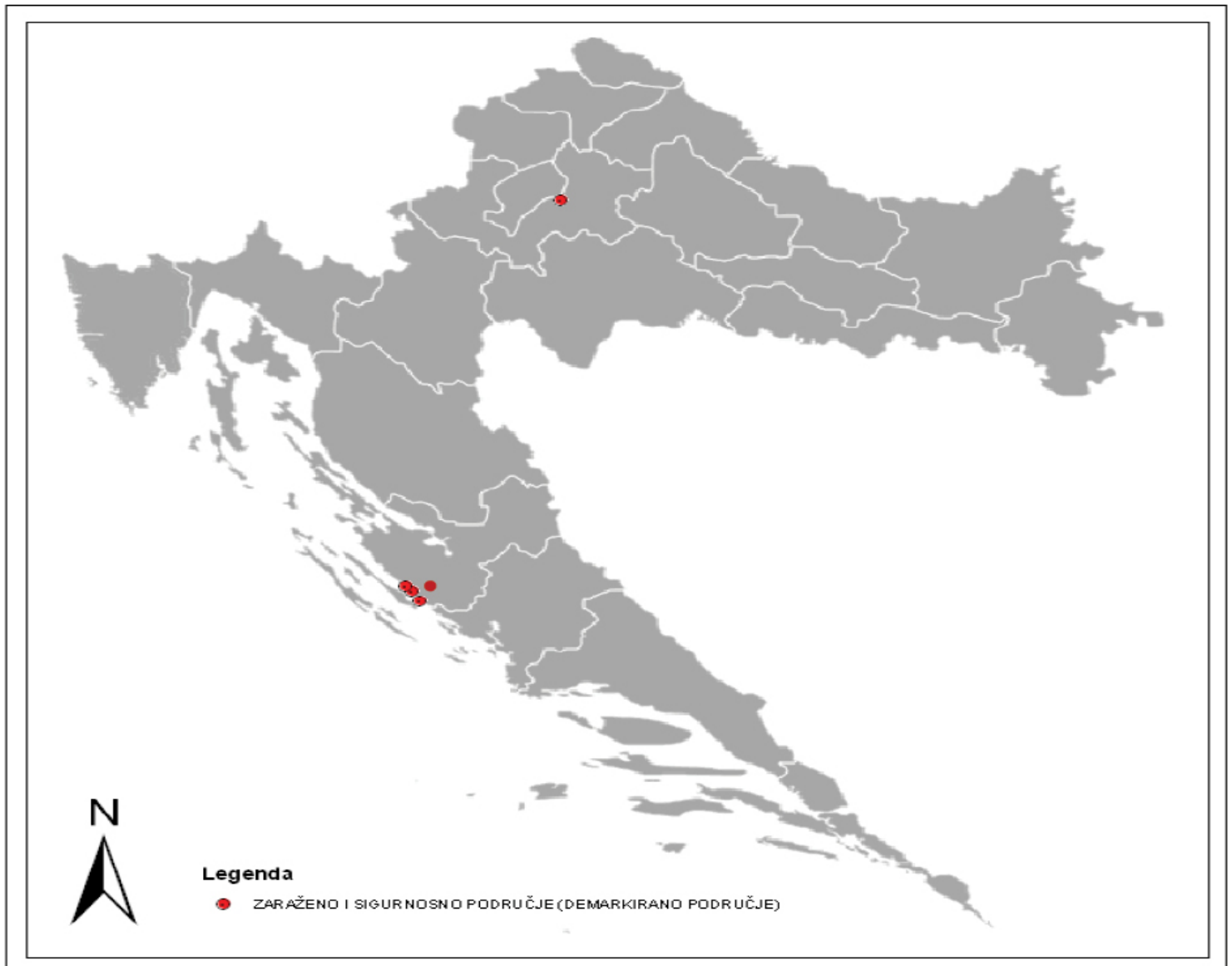
| Županija | Općina/Grad | Naselje |
|----------|-------------|---------|
|----------|-------------|---------|

| | | |
|------------|-----------|------------------------|
| Zagrebačka | Dugo Selo | Dugo Selo (dio) |
| | | Leprovica (dio) |
| | | Kopčevac (dio) |
| | | Puhovo (dio) |
| | Rugvica | Dragošička (dio) |
| | | Jalševac Nartski (dio) |
| | | Okunščak (dio) |
| | | Rugvica (dio) |

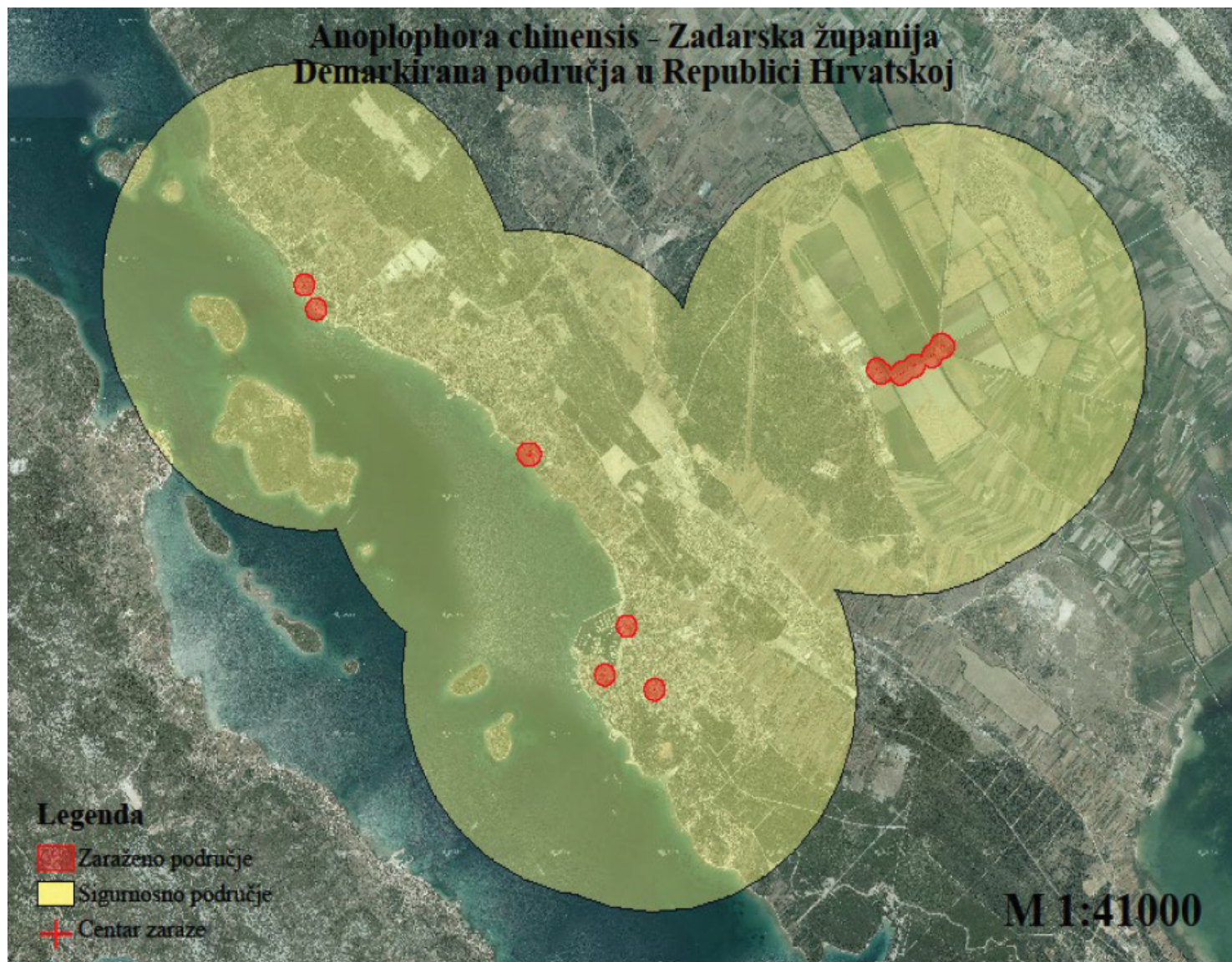
PRILOG 2.

KARTE DEMARKIRANIH PODRUČJA ZA ŠTETNI ORGANIZAM AZIJSKA STRIZIBUBA
Anoplophora chinensis (Forster)

Karta 1: Demarkirana područja u Republici Hrvatskoj



Karta 2: Demarkirana područja u Zadarskoj županiji






Karta 3: Demarkirana područja u Zagrebačkoj županiji

**Anoplophora chinensis - Zagrebačka županija
Demarkirana područja u Republici Hrvatskoj**

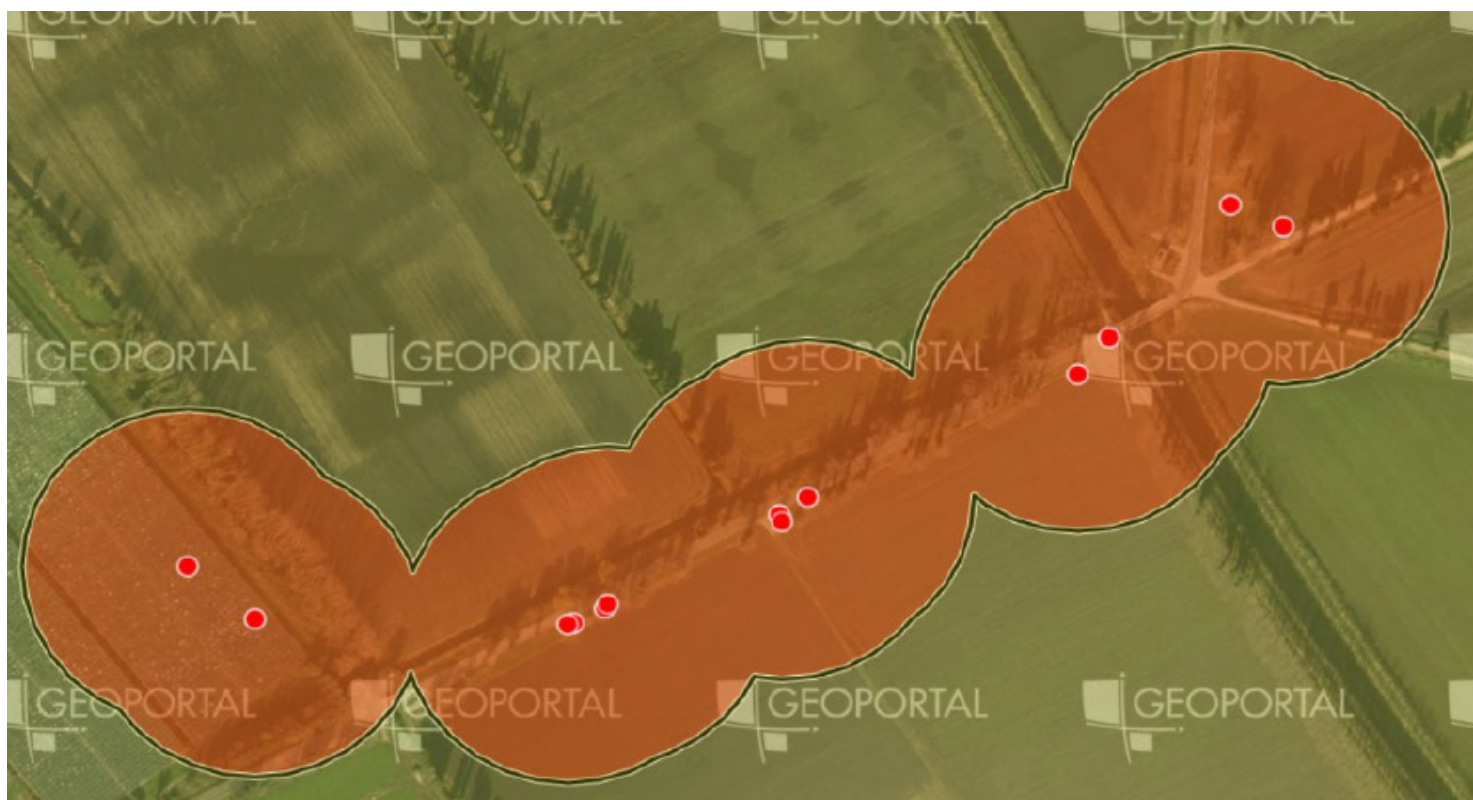


Legenda

-  Zaraženo područje
-  Sigurnosno područje
-  Centar zaraze

M 1:21000

Karta 4.: Zaraženo područje – Jankolovica (Biograd na Moru)



Karta 5.: Zaraženo područje – Turanj



Karta 6.: Zaraženo područje – Sveti Filip i Jakov



Karta 7.: Zaraženo područje – Biograd na Moru



