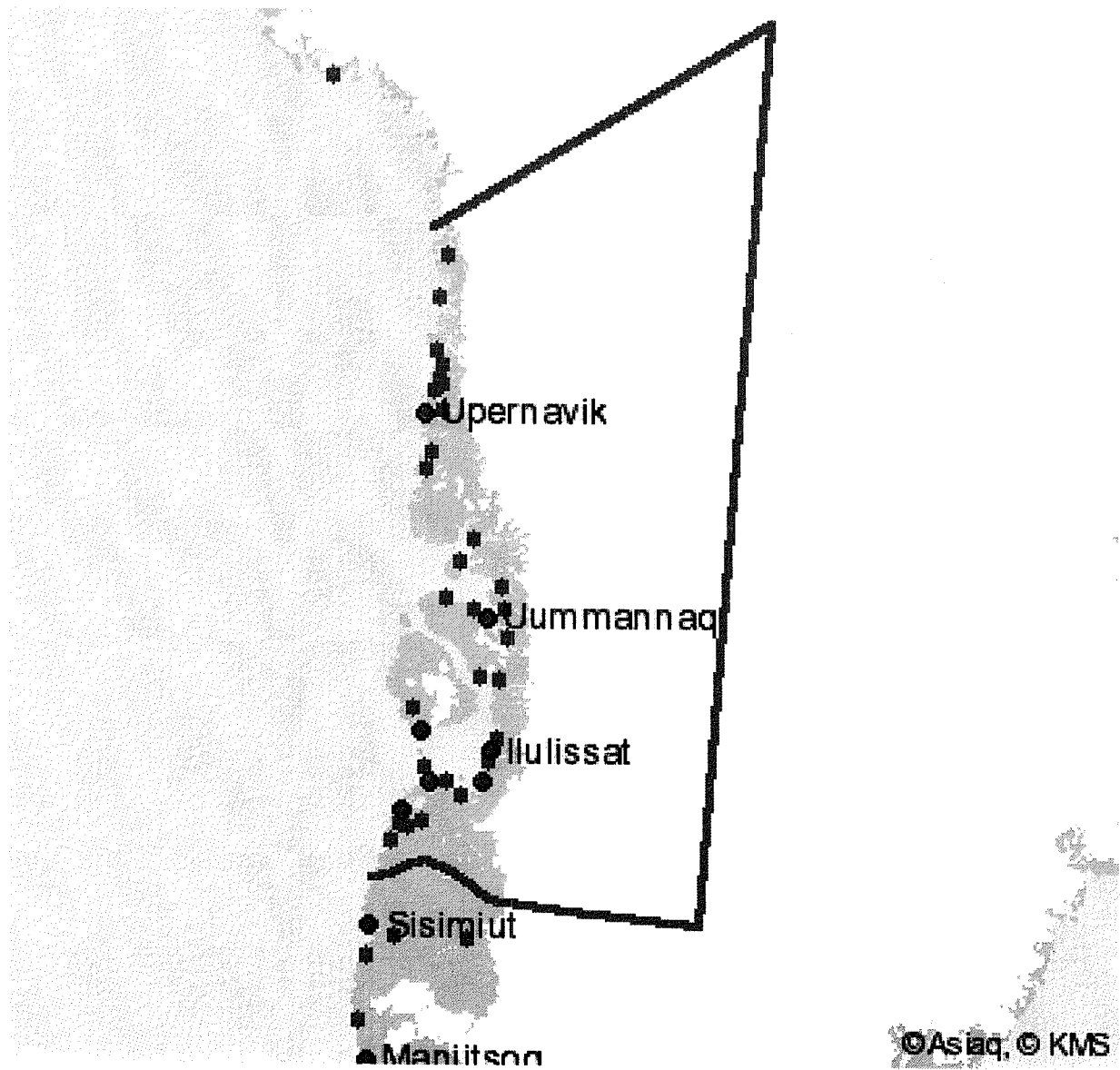
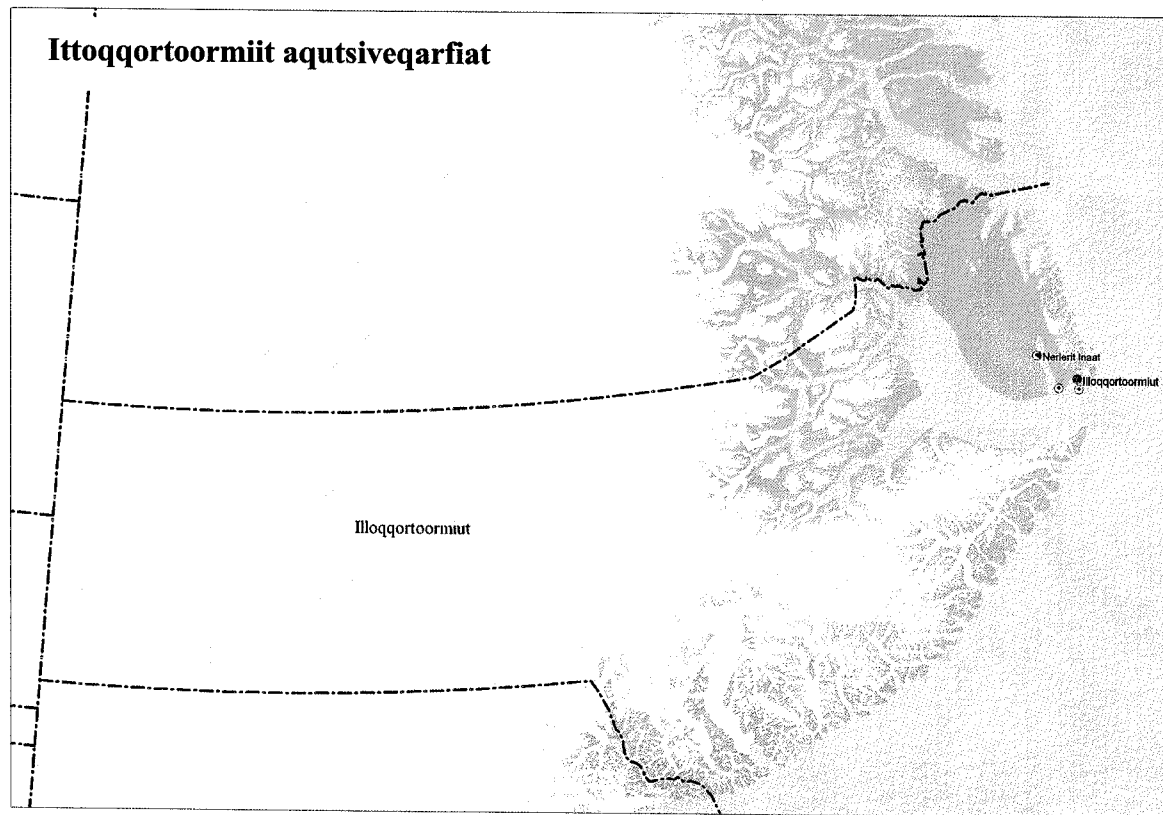


**Ilanngussaᑦ 1 Sumiiffik Qeqqata kommuniata avannamut killeqarfianiit Qaanaap aqutsiviqarfiata kujammut killeqarfianut**



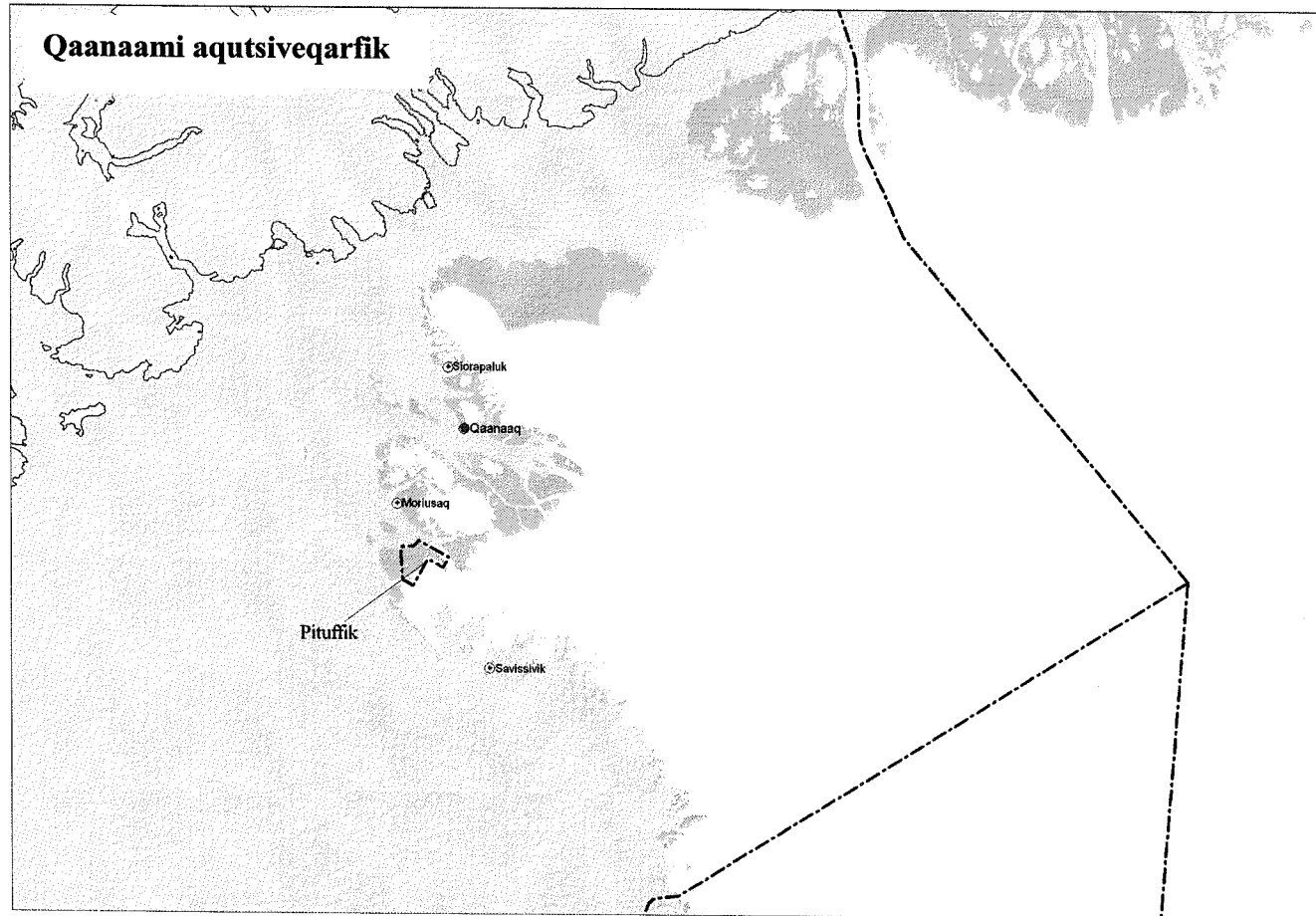
## Ilanngussaq 2 Ittoqqortoormiit aqutsiveqarfiat

Taassuma kujammut killigaa Ammassallip aqutsiveqarfiata avannamut killeqarfia. Aqutsiveqarfik avannamut killilerneqarpoq titarnermik Kap Biot (nuggersimaneq Flemming Fjord-ip avannaani 10 km missiliorlugu ungasitsigisumiittoq allorniusap sanimukartup 72° N-ip kujataani) kimmut qaqqat quassukkiusimanagerat taavalu Stauning Alpit kangimut killingannut taavalu tatsit Holger Danskes Briller avannamut sinaasigut, kimmut Storpynt-imut Nordvestfjord-ip avannamut sineriaaniittumut, tassanngaanniit Nordvestfjord-ip avannamut sineriaa atuarlugu qeqertap Mågetuen-imut, ingerlaqqilluni kangerluk ikaarlugu Renland napillugu sermimut Rypefjord-ip avannaaniittumut tassanngaanniillu Nunatat kujaqqullugit Tunup Kitaatalu killeqarfiannut allorniusaq sanimukartoq 71°-ikkoortumut. Kimmut killeqarpoq Tunup Kitaatalu aqutsiveqarfiisa killeqarfiannut, nunap assinga takuuk.



### Ilanngussaq 3. Qaanaami aqutsiveqarfik.

Kujammut killigaa Upernaviup aqutsiveqarfiata avannamut killeqarfia. Avannamut kimmullu killilerneqarpoq Avannaata Imaanit, Puikkaasorsuarmit, Kane Basin-imit Kennedy Kanale-millu. Aqutsiveqarfik kangimut killilerneqarpoq titarnermik narlusuumik allorniusamit avannarlermit 78°-mi allorniusaq ammukartoq killeq 44°-miitumiit sersersuaq napillugu Petermanns Gletsjer-imut, nunap assinga takuuk.



# Ilanngussaq 4 Kalaallit Nunaanni aqutsiveqarfiit 18-iusut

