

Ministru kabineta noteikumi Nr.550

Rīgā 2012.gada 14.augustā (prot. Nr.45 12.§)

Noteikumi par Latvijas Republikas valsts robežas joslu, pierobežas joslu un pierobežu, kā arī pierobežas, pierobežas joslas un valsts robežas joslas norādījuma zīmju un informatīvo norāžu paraugiem un to uzstādīšanas kārtību

Izdoti saskaņā ar Latvijas Republikas valsts robežas likuma 13.panta pirmo daļu, 15.panta pirmo daļu, 19.panta pirmo daļu un 21.pantu

I. Vispārīgais jautājums

1. Noteikumi nosaka Latvijas Republikas valsts robežas joslu, pierobežas joslu un pierobežu ārējai sauszemes robežai, kā arī valsts robežas joslas, pierobežas joslas un pierobežas norādījuma zīmju un informatīvo norāžu paraugus un uzstādīšanas kārtību.

II. Latvijas Republikas valsts robežas joslas, pierobežas joslas un pierobežas teritorijas

2. Latvijas Republikas valsts robežas joslas platums ir:

2.1. ar Baltkrievijas Republiku – 12 metri;

2.2. ar Krievijas Federāciju – 12 metri;

2.3. ar Igaunijas Republiku – 6 metri;

2.4. ar Lietuvas Republiku – 5 metri.

3. Pierobežas josla ir noteikta šādās pierobežas administratīvajās teritorijās un teritoriālajās vienībās gar ārējo Latvijas Republikas sauszemes robežu:

3.1. Alūksnes novadā:

3.1.1. Liepnas pagastā;

3.1.2. Pededzes pagastā;

- 3.2. Baltnavas novadā;
- 3.3. Ciblas novadā:
 - 3.3.1. Blontu pagastā;
 - 3.3.2. Līdumnieku pagastā;
- 3.4. Dagdas novadā:
 - 3.4.1. Bērziņu pagastā;
 - 3.4.2. Ķepovas pagastā;
 - 3.4.3. Šķaunes pagastā;
- 3.5. Daugavpils novadā:
 - 3.5.1. Demenes pagastā;
 - 3.5.2. Salienas pagastā;
 - 3.5.3. Skrudalienas pagastā;
- 3.6. Kārsavas novadā:
 - 3.6.1. Goliševas pagastā;
 - 3.6.2. Malnavas pagastā;
 - 3.6.3. Salnavas pagastā;
- 3.7. Krāslavas novadā:
 - 3.7.1. Indras pagastā;
 - 3.7.2. Kaplavas pagastā;
 - 3.7.3. Piedrujas pagastā;
 - 3.7.4. Robežnieku pagastā;
- 3.8. Ludzas novadā, Briģu pagastā;
- 3.9. Viļakas novadā:
 - 3.9.1. Medņevas pagastā;
 - 3.9.2. Šķilbēnu pagastā;
 - 3.9.3. Vecumu pagastā;
 - 3.9.4. Žīguru pagastā;
- 3.10. Zilupes novadā:
 - 3.10.1. Pasienes pagastā;
 - 3.10.2. Zaļesjes pagastā.

4. Pierobeža ir noteikta šādās pierobežas administratīvajās teritorijās un teritoriālajās vienībās gar ārējo Latvijas Republikas sauszemes robežu:

4.1. Aglonas novadā:

- 4.1.1. Aglonas pagastā;
- 4.1.2. Grāveru pagastā;
- 4.1.3. Kastujinas pagastā;
- 4.1.4. Šķeltovas pagastā;

4.2. Alūksnes novadā:

- 4.2.1. Alūksnes pilsētā;
- 4.2.2. Alsviķu pagastā;
- 4.2.3. Annas pagastā;
- 4.2.4. Jaunalūksnes pagastā;
- 4.2.5. Jaunannas pagastā;
- 4.2.6. Jaunlaicenes pagastā;
- 4.2.7. Liepnas pagastā;
- 4.2.8. Malienas pagastā;
- 4.2.9. Māilupes pagastā;
- 4.2.10. Mārkalnes pagastā;
- 4.2.11. Pededzes pagastā;
- 4.2.12. Veclaicenes pagastā;
- 4.2.13. Ziemera pagastā;

4.3. Balvu novadā:

- 4.3.1. Balvu pilsētā;
- 4.3.2. Balvu pagastā;
- 4.3.3. Bērzkalnes pagastā;
- 4.3.4. Bērzpils pagastā;
- 4.3.5. Briežuciema pagastā;
- 4.3.6. Krišjāņu pagastā;
- 4.3.7. Kubuļu pagastā;
- 4.3.8. Lazdulejas pagastā;

- 4.3.9. Tilžas pagastā;
- 4.3.10. Vectilžas pagastā;
- 4.3.11. Vīksnas pagastā;
- 4.4. Baltinavas novadā;
- 4.5. Ciblas novadā:
 - 4.5.1. Blontu pagastā;
 - 4.5.2. Ciblas pagastā;
 - 4.5.3. Līdumnieku pagastā;
 - 4.5.4. Pušmucovas pagastā;
 - 4.5.5. Zvirgzdenes pagastā;
- 4.6. Dagdas novadā:
 - 4.6.1. Andrupenes pagastā;
 - 4.6.2. Andzeļu pagastā;
 - 4.6.3. Asūnes pagastā;
 - 4.6.4. Bērziņu pagastā;
 - 4.6.5. Dagdas pagastā;
 - 4.6.6. Dagdas pilsētā;
 - 4.6.7. Ezernieku pagastā;
 - 4.6.8. Konstantīnovas pagastā;
 - 4.6.9. Ķepovas pagastā;
 - 4.6.10. Svariņu pagastā;
 - 4.6.11. Šķaunes pagastā;
- 4.7. Daugavpils novadā:
 - 4.7.1. Ambeļu pagastā;
 - 4.7.2. Biķernieku pagastā;
 - 4.7.3. Demenes pagastā;
 - 4.7.4. Kalkūnes pagastā;
 - 4.7.5. Laucesas pagastā;
 - 4.7.6. Līksnas pagastā;
 - 4.7.7. Maļiņovas pagastā;

- 4.7.8. Medumu pagastā;
- 4.7.9. Naujenes pagastā;
- 4.7.10. Salienas pagastā;
- 4.7.11. Skrudalienas pagastā;
- 4.7.12. Sventes pagastā;
- 4.7.13. Tabores pagastā;
- 4.7.14. Vecsalienas pagastā;
- 4.7.15. Višķu pagastā;
- 4.8. Daugavpils pilsētā;
- 4.9. Ilūkstes novadā, Šēderes pagastā;
- 4.10. Kārsavas novadā:
 - 4.10.1. Goliševas pagastā;
 - 4.10.2. Kārsavas pilsētā;
 - 4.10.3. Malnavas pagastā;
 - 4.10.4. Mežvidu pagastā;
 - 4.10.5. Mērdzenes pagastā;
 - 4.10.6. Salnavas pagastā;
- 4.11. Krāslavas novadā:
 - 4.11.1. Aulejas pagastā;
 - 4.11.2. Indras pagastā;
 - 4.11.3. Izvaltas pagastā;
 - 4.11.4. Kalniešu pagastā;
 - 4.11.5. Kaplavas pagastā;
 - 4.11.6. Krāslavas pagastā;
 - 4.11.7. Krāslavas pilsētā;
 - 4.11.8. Kombuļu pagastā;
 - 4.11.9. Piedrujas pagastā;
 - 4.11.10. Robežnieku pagastā;
 - 4.11.11. Skaistas pagastā;
 - 4.11.12. Ūdrīšu pagastā;

4.12. Ludzas novadā:

- 4.12.1. Briģu pagastā;
- 4.12.2. Cirmas pagastā;
- 4.12.3. Isnaudas pagastā;
- 4.12.4. Istras pagastā;
- 4.12.5. Ludzas pilsētā;
- 4.12.6. Nirzas pagastā;
- 4.12.7. Ņukšu pagastā;
- 4.12.8. Pildas pagastā;
- 4.12.9. Pureņu pagastā;
- 4.12.10. Rundēnu pagastā;

4.13. Rēzeknes novadā:

- 4.13.1. Bērzgales pagastā;
- 4.13.2. Dricānu pagastā;
- 4.13.3. Gaigalavas pagastā;
- 4.13.4. Ilzeskalna pagastā;
- 4.13.5. Kaunatas pagastā;
- 4.13.6. Lendžu pagastā;
- 4.13.7. Nautrēnu pagastā;
- 4.13.8. Stružānu pagastā;

4.14. Rugāju novadā:

- 4.14.1. Lazdukalna pagastā;
- 4.14.2. Rugāju pagastā;

4.15. Viļakas novadā:

- 4.15.1. Kupravas pagastā;
- 4.15.2. Medņevas pagastā;
- 4.15.3. Susāju pagastā;
- 4.15.4. Šķilbēnu pagastā;
- 4.15.5. Vecumu pagastā;
- 4.15.6. Viļakas pilsētā;

4.15.7. Žīguru pagastā;

4.16. Zilupes novadā:

4.16.1. Lauderu pagastā;

4.16.2. Pasienes pagastā;

4.16.3. Zaļesjes pagastā;

4.16.4. Zilupes pilsētā.

III. Latvijas Republikas valsts robežas joslas, pierobežas joslas un pierobežas norādījuma zīmju paraugi un to uzstādīšanas kārtība

5. Pierobežas sākumu un beigas norāda uz ceļiem ar atbilstošām ceļa zīmēm saskaņā ar ceļu satiksmes jomu regulējošajiem normatīvajiem aktiem.

6. Pierobežas joslas sākumu un beigas norāda:

6.1. uz ceļiem saskaņā ar ceļu satiksmes jomu regulējošajiem normatīvajiem aktiem;

6.2. apvidū ar informatīvām norādēm "Pierobežas josla" (1.pielikums).

7. Pierobežas joslu apvidū norāda, ņemot vērā apdzīvoto vietu, publisku pasākumu vietu, autoceļu un aktīvas komercdarbības vietu atrašanos tiešā valsts robežas tuvumā, kā arī ievērojot administratīvi teritoriālo iedalījumu.

8. Informatīvās norādes, kas apzīmē pierobežas joslu, uzstāda Valsts robežsardze, ņemot vērā apvidus īpatnības, reljefu, ceļu, stigu, taku tīklu, dabiskos un mākslīgos orientierus vai konstrukcijas, tā, lai tās nodrošinātu nepārprotamu pierobežas joslas vizuālu atpazīšanu apvidū.

9. Latvijas Republikas valsts robežas joslu apzīmē ar šādām informatīvām norādēm (2.pielikums):

9.1. lente "STĀT! Valsts robeža";

9.2. plāksne "STĀT! Valsts robeža";

9.3. kārts "STĀT! Valsts robeža";

9.4. boja "STĀT! Valsts robeža".

10. Valsts robežas joslas informatīvās norādes uzstāda tieši pie valsts robežas joslas tajās vietās, kur ir noteikta valsts sauszemes robeža, vai pie upju, strautu un kanālu krastiem, pa kuriem noteikta valsts robeža.

IV. Noslēguma jautājums

11. Noteikumi stājas spēkā 2012.gada 1.septembrī.

Ministru prezidents V.Dombrovskis

Iekšlietu ministrs R.Kozlovskis

Informatīvās norādes "Pierobežas josla"

1. Lente ar uzrakstu latviešu valodā "PIEROBEŽAS JOSLA/AIZLIEGTS UZTURĒTIES BEZ PASES UN CAURLAIDES" (1.attēls) uz Latvijas Republikas–Krievijas Federācijas un Latvijas Republikas–Baltkrievijas Republikas robežas. Lente ir dzeltenā krāsā, platums ir 150 mm. Lentes augšējā daļā ir uzraksts vienā rindā "PIEROBEŽAS JOSLA" ar melniem burtiem, burtu augstums ir 30 mm, lentes apakšējā daļā ir uzraksts divās rindās "AIZLIEGTS UZTURĒTIES BEZ PASES UN CAURLAIDES" ar sarkaniem burtiem, burtu augstums ir 18 mm.

PIEROBEŽAS JOSLA
AIZLIEGTS UZTURĒTIES
BEZ PASES UN CAURLAIDES

1.attēls

2. Lente ar uzrakstu krievu valodā "ПРИГРАНИЧНАЯ ПОЛОСА/БЕЗ ПАСПОРТА И ПРОПУСКА НАХОДИТСЯ ЗАПРЕЩЕНО" (2.attēls) uz Latvijas Republikas–Krievijas Federācijas un Latvijas Republikas–Baltkrievijas Republikas robežas. Lente ir dzeltenā krāsā, platums ir 150 mm. Lentes augšējā daļā ir uzraksts vienā rindā "ПРИГРАНИЧНАЯ ПОЛОСА" ar melniem burtiem, burtu augstums ir 30 mm, lentes apakšējā daļā ir uzraksts divās rindās "БЕЗ ПАСПОРТА И ПРОПУСКА НАХОДИТСЯ ЗАПРЕЩЕНО" ar sarkaniem burtiem, burtu augstums ir 8 mm.

ПРИГРАНИЧНАЯ ПОЛОСА
БЕЗ ПАСПОРТА И ПРОПУСКА
НАХОДИТСЯ ЗАПРЕЩЕНО

2.attēls

3. Lente ar uzrakstu angļu valodā "BORDERLAND/FORBIDDEN TO STAY WITHOUT PASSPORT AND PERMIT" (3.attēls) uz Latvijas Republikas–Krievijas Federācijas un Latvijas Republikas–Baltkrievijas Republikas robežas. Lente ir dzeltenā krāsā, platums ir 150 mm. Lentes augšējā daļā ir uzraksts vienā rindā "BORDERLAND" ar melniem burtiem, burtu augstums ir 30 mm, lentes apakšējā daļā ir uzraksts divās rindās "FORBIDDEN TO STAY WITHOUT PASSPORT AND PERMIT" ar sarkaniem burtiem, burtu augstums ir 18 mm.

BORDERLAND
FORBIDDEN TO STAY WITHOUT PASSPORT AND
PERMIT

3.attēls

Iekšlietu ministrs R.Kozlovskis

Informatīvās norādes "STĀT! Valsts robeža"

1. Lente ar uzrakstu latviešu, krievu un angļu valodā "STĀT! Valsts robeža", "СТОЙ! Государственная граница", "STOP! State border" (1.attēls) uz Latvijas–Krievijas un Latvijas–Baltkrievijas robežas. Lente ir dzeltenā krāsā, platums ir 150 mm. Uzraksts latviešu un angļu valodā ir divās rindās, ar melniem burtiem. Uzraksts krievu valodā ir trijās rindās, ar melniem burtiem. Augšējā teksta burtu augstums ir 40 mm, apakšējā teksta pirmā burta augstums – 18 mm, pārējo burtu augstums – 13 mm. Atstarpe starp uzrakstiem ir 50 cm.

STĀT! Valsts robeža	СТОЙ! Государственная граница	STOP! State border
--------------------------------------	--	-------------------------------------

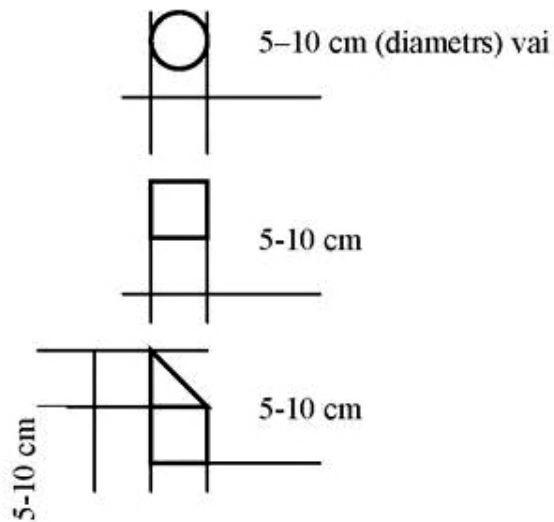
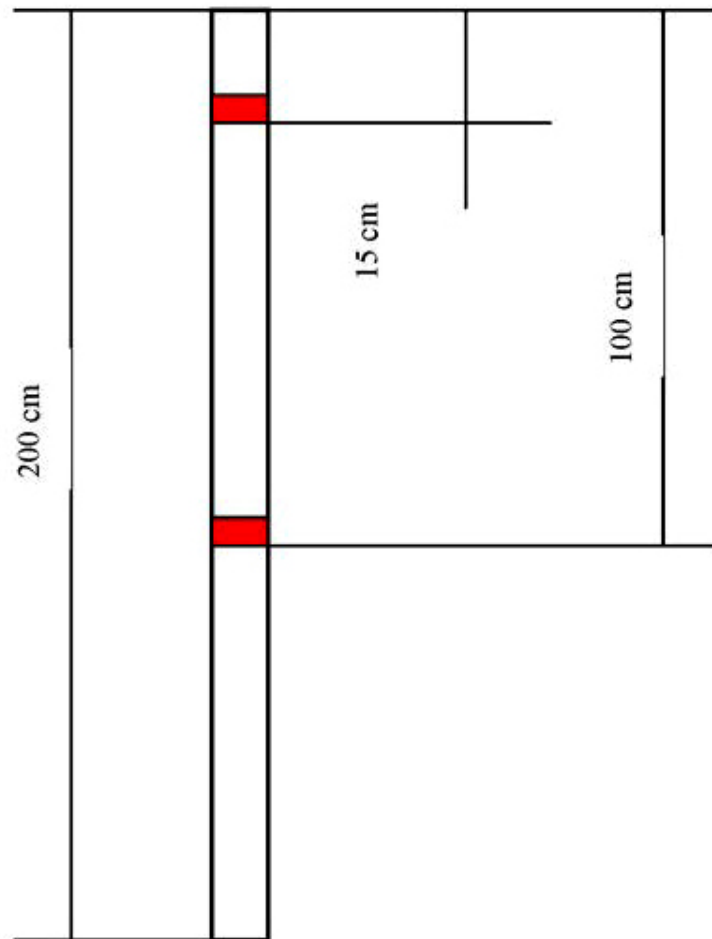
1.attēls

2. Plāksne ar uzrakstu uz abām pusēm latviešu, krievu un angļu valodā "STĀT! Valsts robeža", "СТОЙ! Государственная граница", "STOP! State border" (2.attēls) uz Latvijas–Krievijas un Latvijas–Baltkrievijas robežas. Plāksne ir oranžā krāsā, 80 x 60 cm. Plāksnes augšējā daļā ir plauksta attēls sarkanā krāsā un zem tā uzraksti latviešu, krievu un angļu valodā ar melniem burtiem. Uzraksts latviešu valodā un angļu valodā ir divās rindās. Uzraksts krievu valodā ir trijās rindās. Augšējā teksta burtu augstums ir 70 mm, apakšējā teksta pirmā burta augstums – 50 mm, pārējo burtu augstums – 40 mm. Plauksta attēla augstums ir 150 mm. Plāksnes apakšējā daļā ir trīs aizlieguma zīmes, diametrs 9 cm.



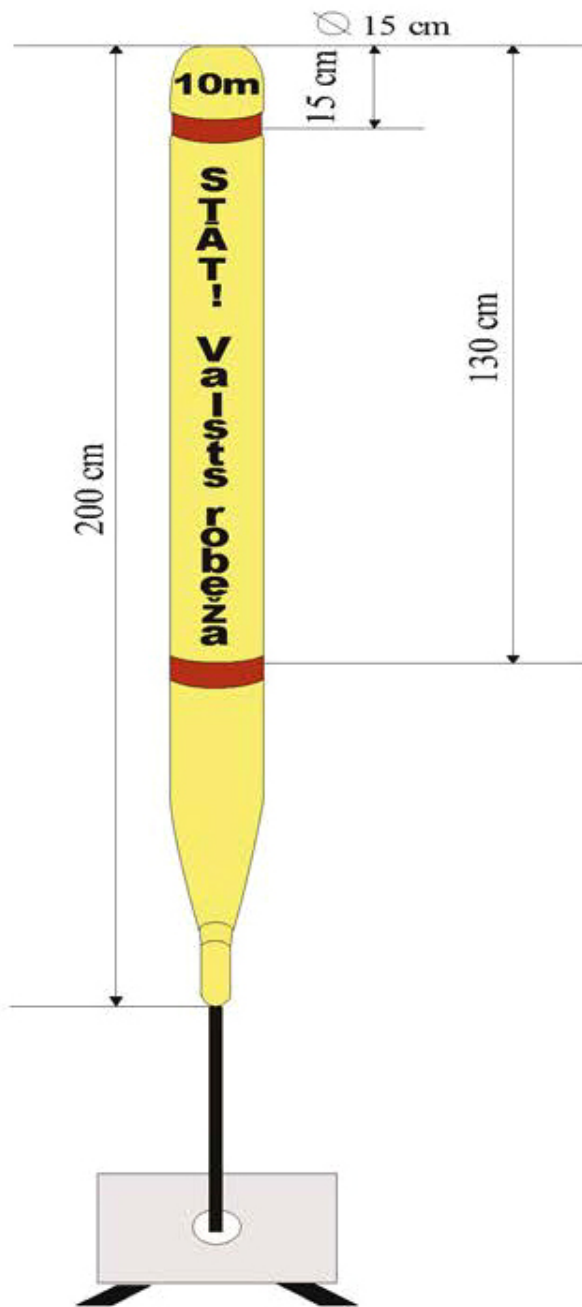
2.attēls

3. Kārts (3.attēls) uz Latvijas–Krievijas un Latvijas–Baltkrievijas robežas. Kārts ir cilindriskas formas (augstums – 200 cm, diametrs – 5–10 cm), trīsstūra formas (200 x 5–10 cm) vai taisnstūra formas (200 x 5–10 cm), bez uzrakstiem. Uz kārts virsmas ir divas 5 cm platas sarkanas joslas, viena josla ir 15 cm atstatumā no kārts augšgala, otra – 100 cm atstatumā no kārts augšgala.




3.attēls

4. Boja ar uzrakstu latviešu valodā "STĀT! Valsts robeža" vai krievu valodā "СТОЙ! Граница" (4.attēls) uz Latvijas–Krievijas un Latvijas–Baltkrievijas robežas. Boja ir dzeltenā krāsā, cilindriskas formas. Uz bojas virsmas ir divas 5 cm platas sarkanas joslas. Viena josla ir 15 cm atstatumā no bojas augšgala, otra – 130 cm atstatumā no bojas augšgala. Virs augšējās sarkanās joslas ir uzraksts melnā krāsā "10 m" vai "10 м". Starp sarkanajām joslām ir vertikāls uzraksts latviešu valodā "STĀT! Valsts robeža" vai krievu valodā "СТОЙ! Граница" ar melniem burtiem, lielo burtu augstums ir 70 mm, mazo burtu augstums ir 40 mm.



4.attēls



Iekšlietu ministrs R.Kozlovskis