

MEMORIAL
Journal Officiel
du Grand-Duché de
Luxembourg



MEMORIAL
Amtsblatt
des Großherzogtums
Luxemburg

RECUEIL DE LEGISLATION

A — N° 45

12 mars 2015

Sommaire

ZONES INONDABLES

Règlement grand-ducal du 5 février 2015 déclarant obligatoires les cartes des zones inondables et les cartes des risques d'inondation pour les cours d'eau de la Sûre supérieure, de la Wiltz, de la Clerve et de l'Our page 884

Règlement grand-ducal du 5 février 2015 déclarant obligatoires les cartes des zones inondables et les cartes des risques d'inondation pour les cours d'eau de la Sûre supérieure, de la Wiltz, de la Clerve et de l'Our.

Nous Henri, Grand-Duc de Luxembourg, Duc de Nassau,

Vu la loi modifiée du 19 décembre 2008 relative à l'eau et notamment son article 38;

Vu la directive 2007/60/CE du Parlement européen et du Conseil relative à l'évaluation et à la gestion des risques d'inondation;

Vu les avis des conseils communaux de Bourscheid, Clervaux, Esch-sur-Sûre, Goesdorf, Hosingen, Heiderscheid, Heinerscheid, Kiischpelt, Neunhausen, Rambrouch, Reisdorf, Tandel, Troisvierges, Vianden, Weiswampach, Wiltz, Winckrange et Winseler;

Les avis des conseils communaux de Consthum et Munshausen ayant été demandés;

Vu l'avis du Comité de la gestion de l'eau;

Vu les avis de la Chambre d'agriculture, de la Chambre de commerce, de la Chambre des métiers, de la Chambre des salariés;

Notre Conseil d'Etat entendu;

Sur le rapport de Notre Ministre de l'Environnement et après délibération du Gouvernement en conseil;

Arrêtons:

Art. 1^{er}. Sont déclarées obligatoires les cartes des zones inondables et les cartes des risques d'inondation relatives aux cours d'eau de la Sûre supérieure, de la Wiltz, de la Clerve et de l'Our présentant un risque significatif d'inondation.

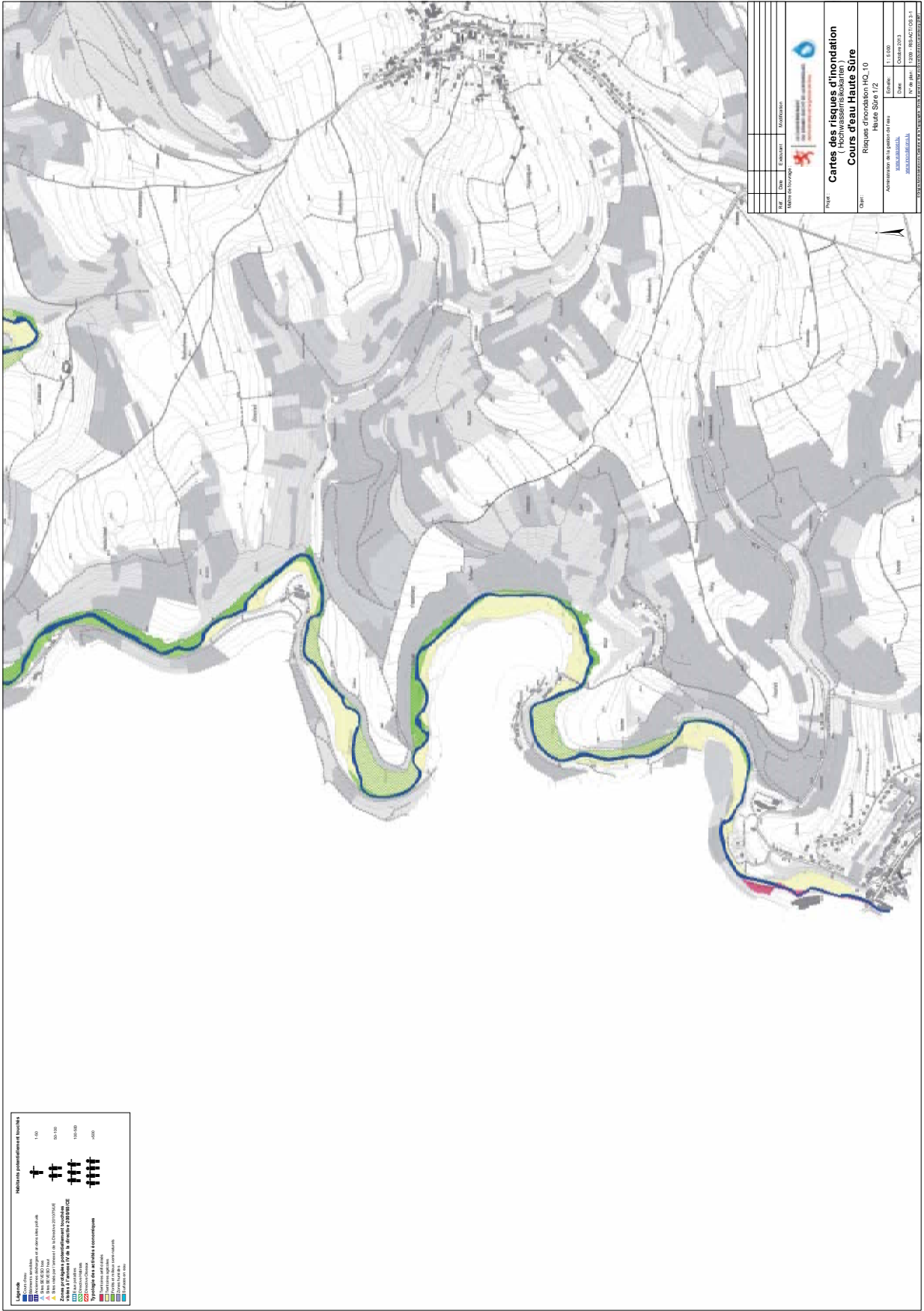
Art. 2. La délimitation des zones inondables et de risques d'inondation est indiquée sur les cartes topographiques à l'échelle 1:5000, reproduites à l'annexe du présent règlement en format réduit, qui fait foi.

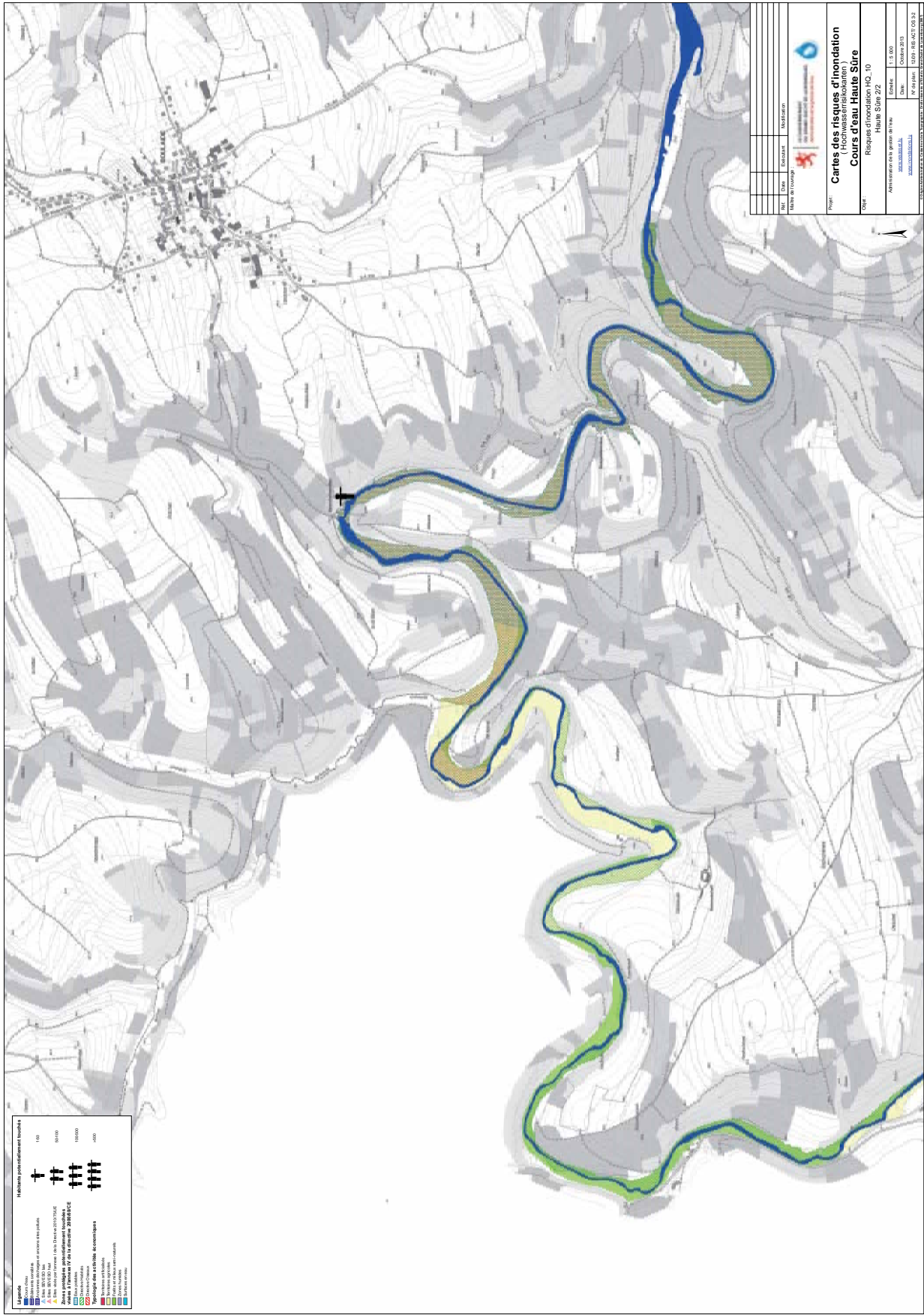
Les cartes originales peuvent être consultées auprès de l'Administration de la gestion de l'eau. Leurs reproductions numériques sont accessibles sur un site électronique installé à cet effet.

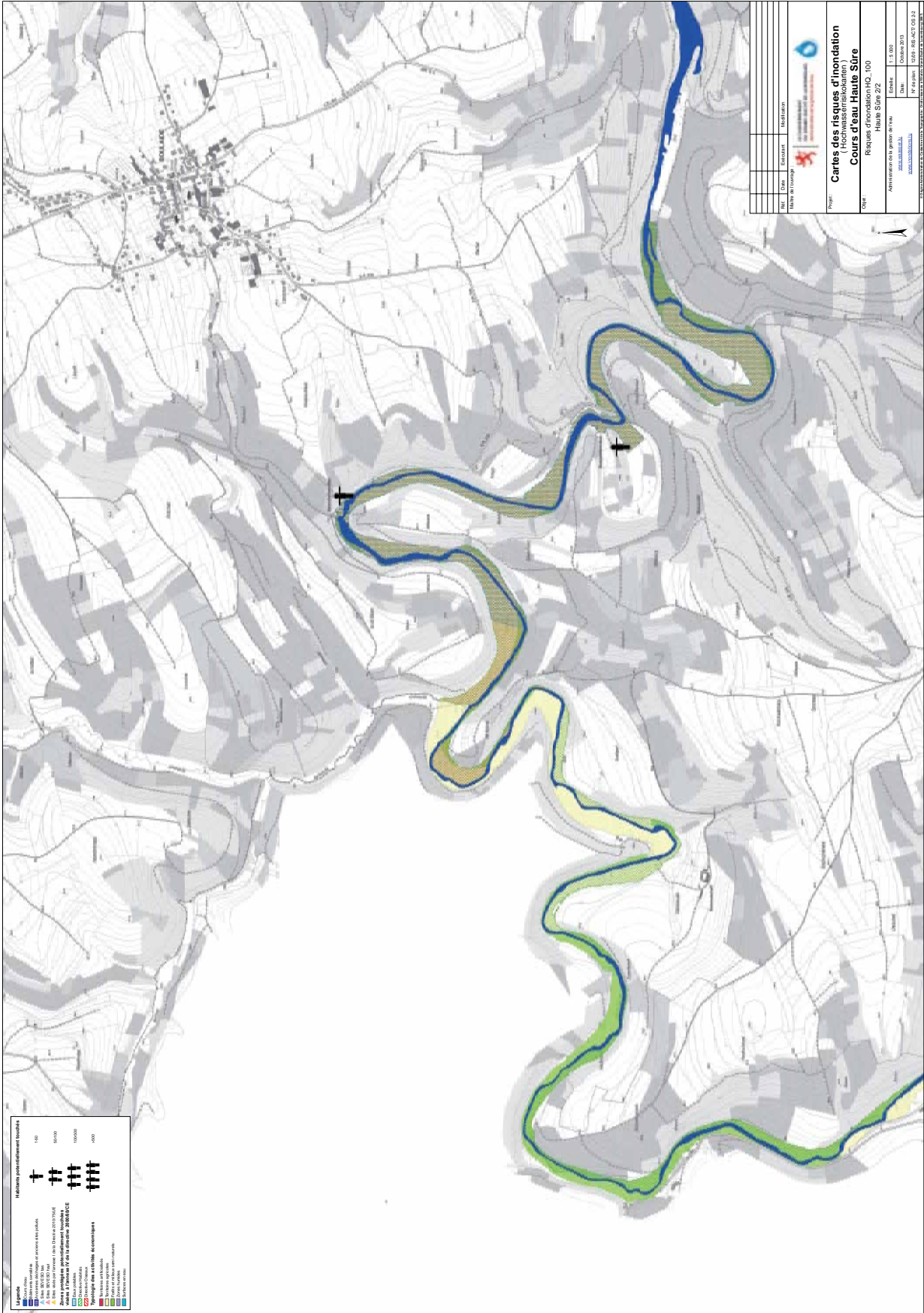
Art. 3. Notre Ministre de l'Environnement est chargée de l'exécution du présent règlement qui sera publié au Mémorial.

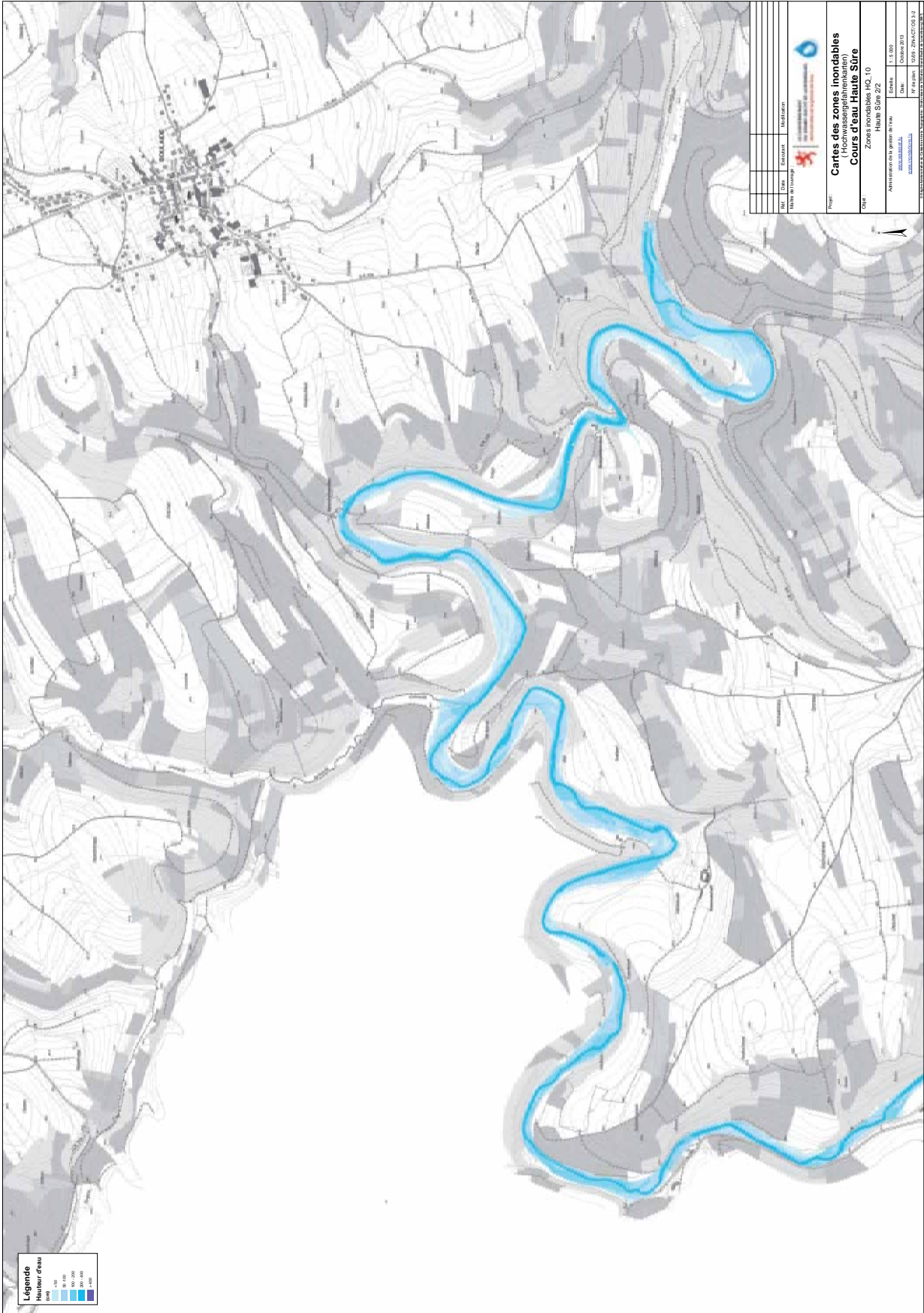
La Ministre de l'Environnement,
Carole Dieschbourg

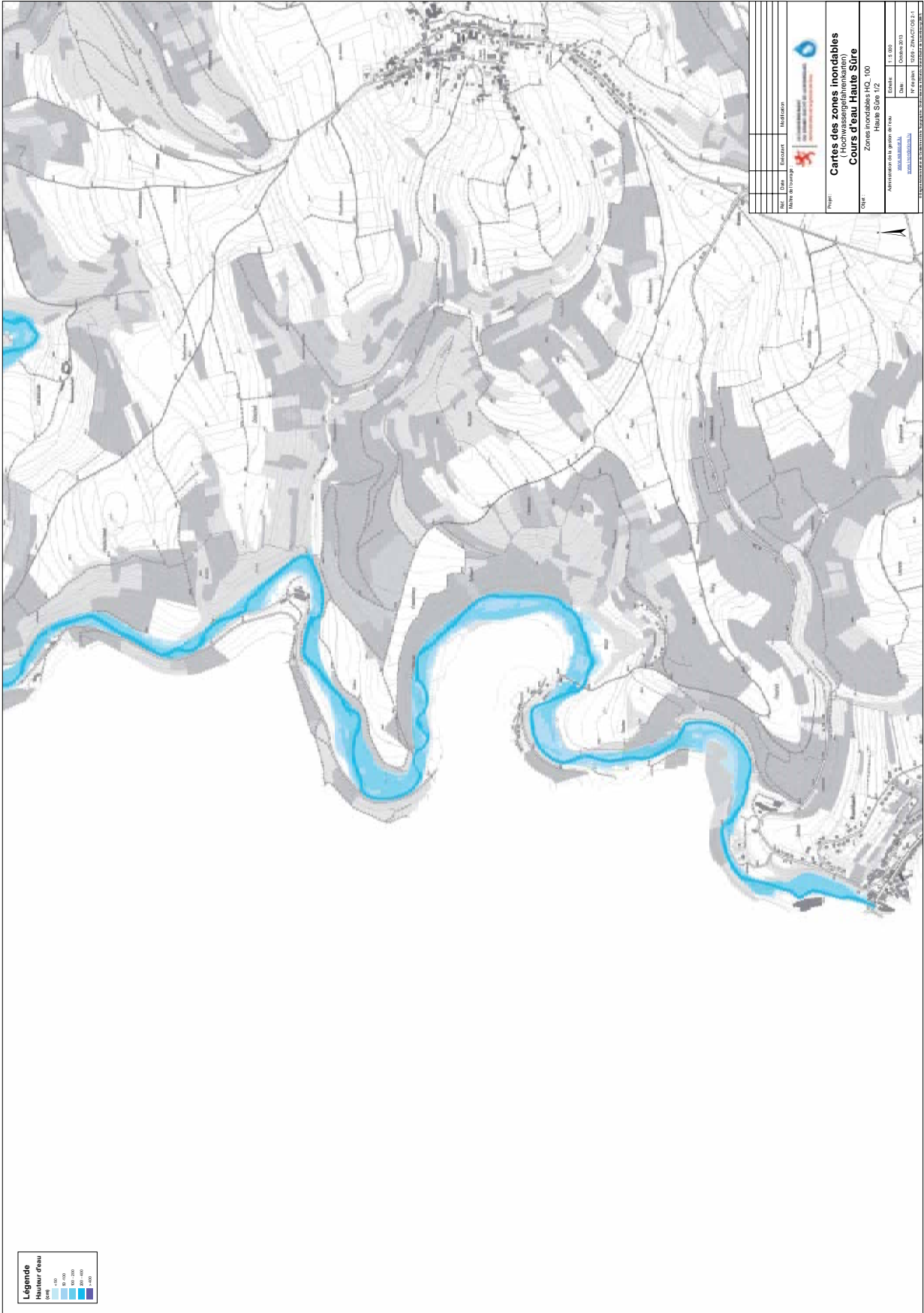
Château de Berg, le 5 février 2015.
Henri

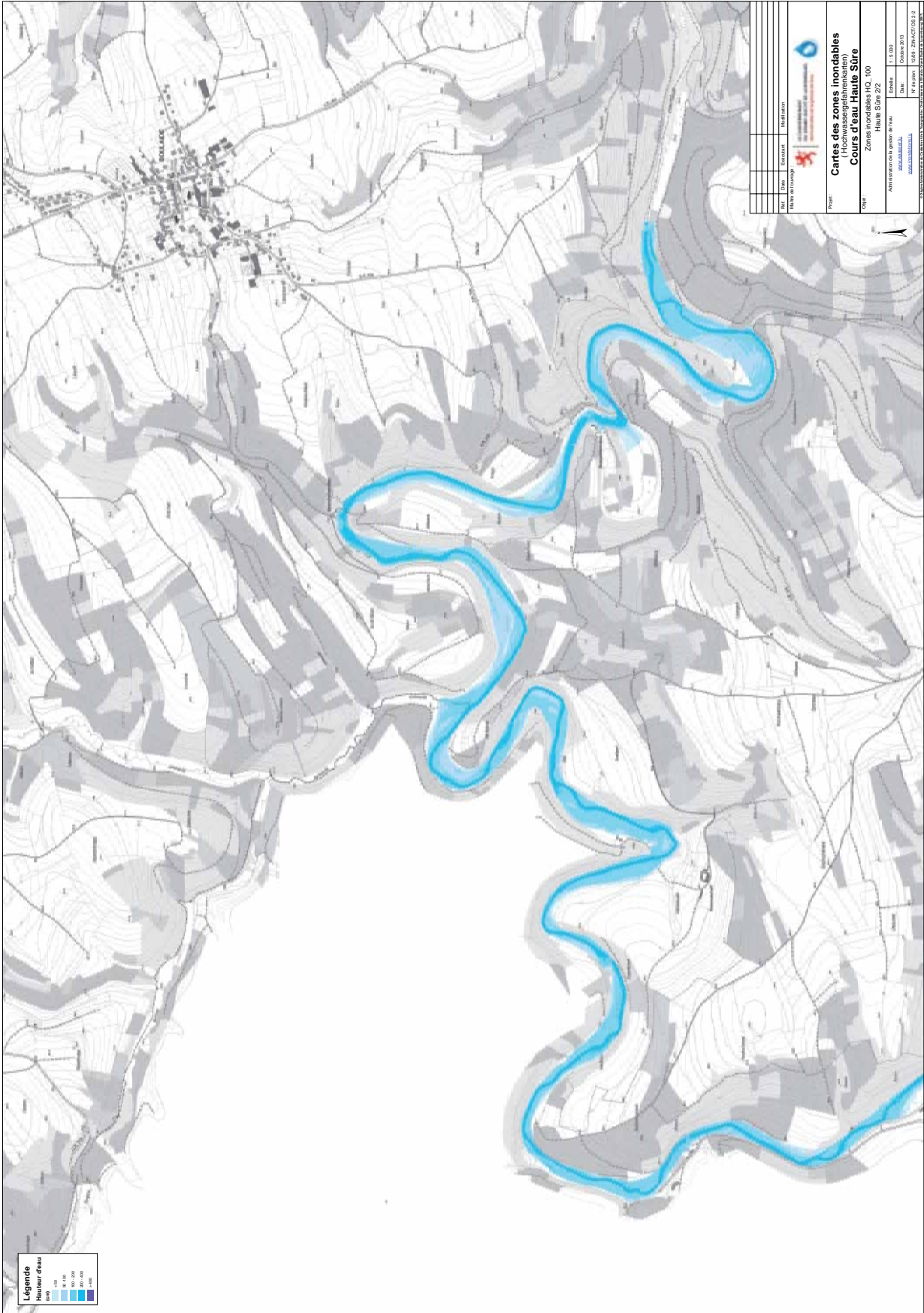


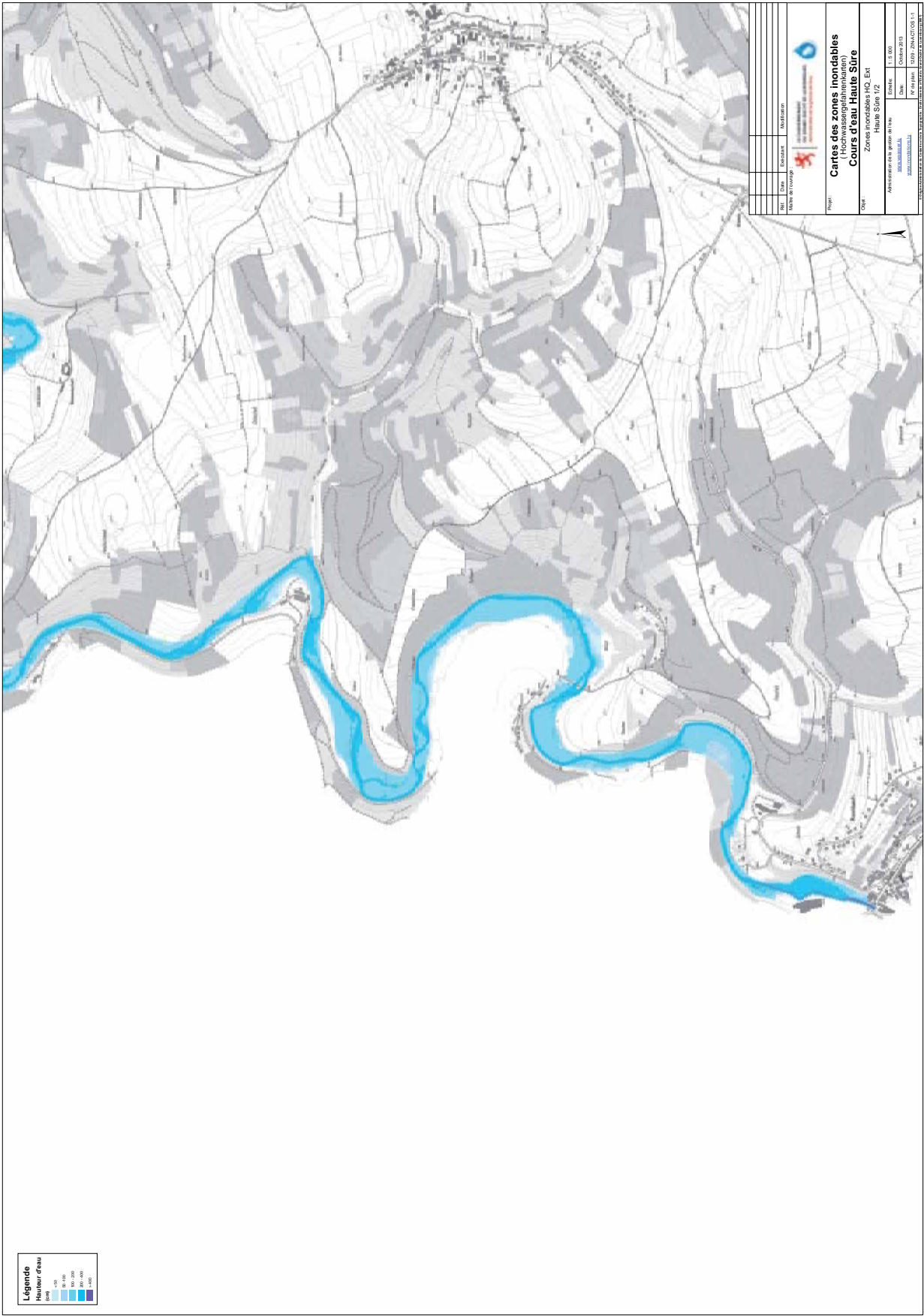


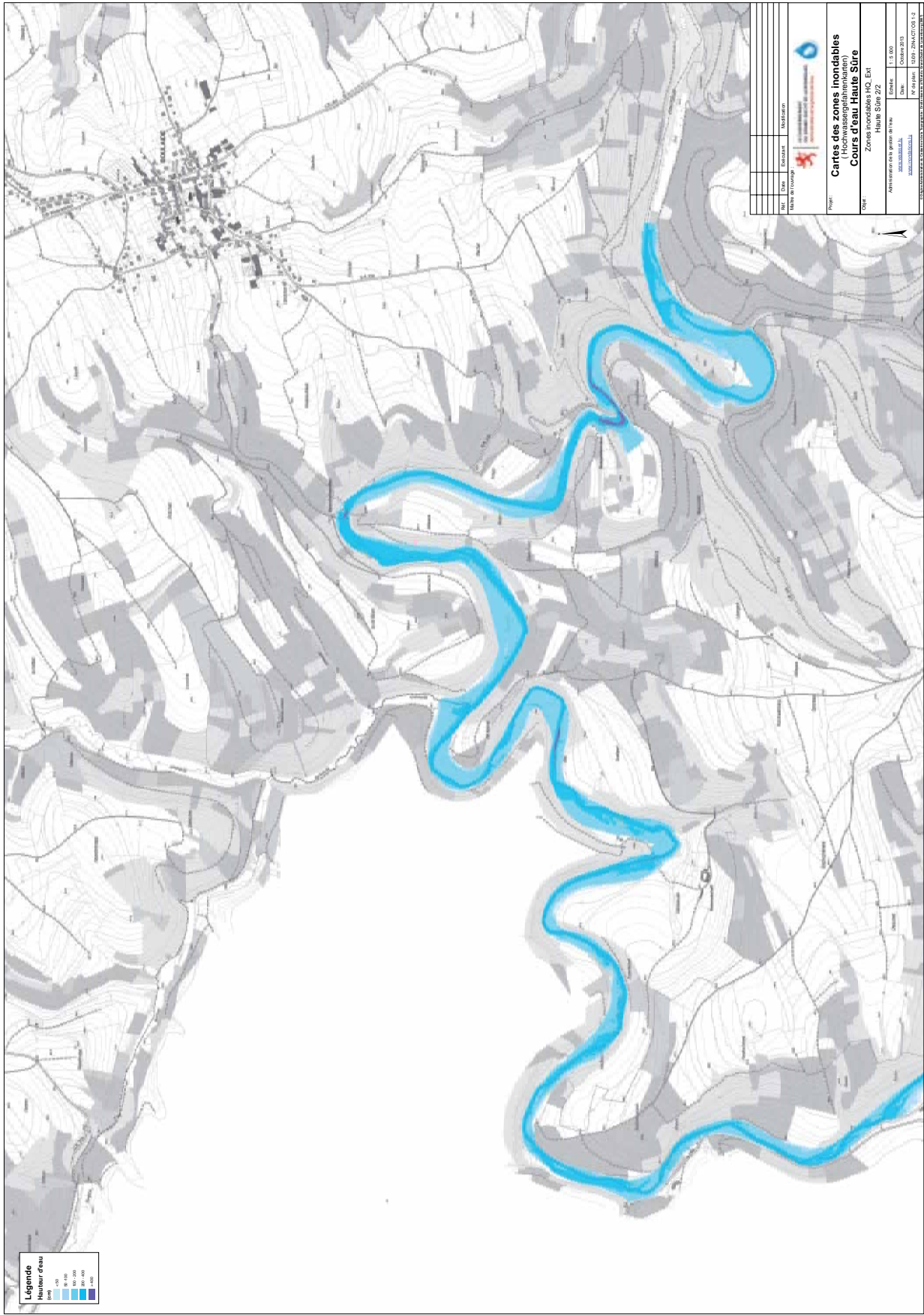


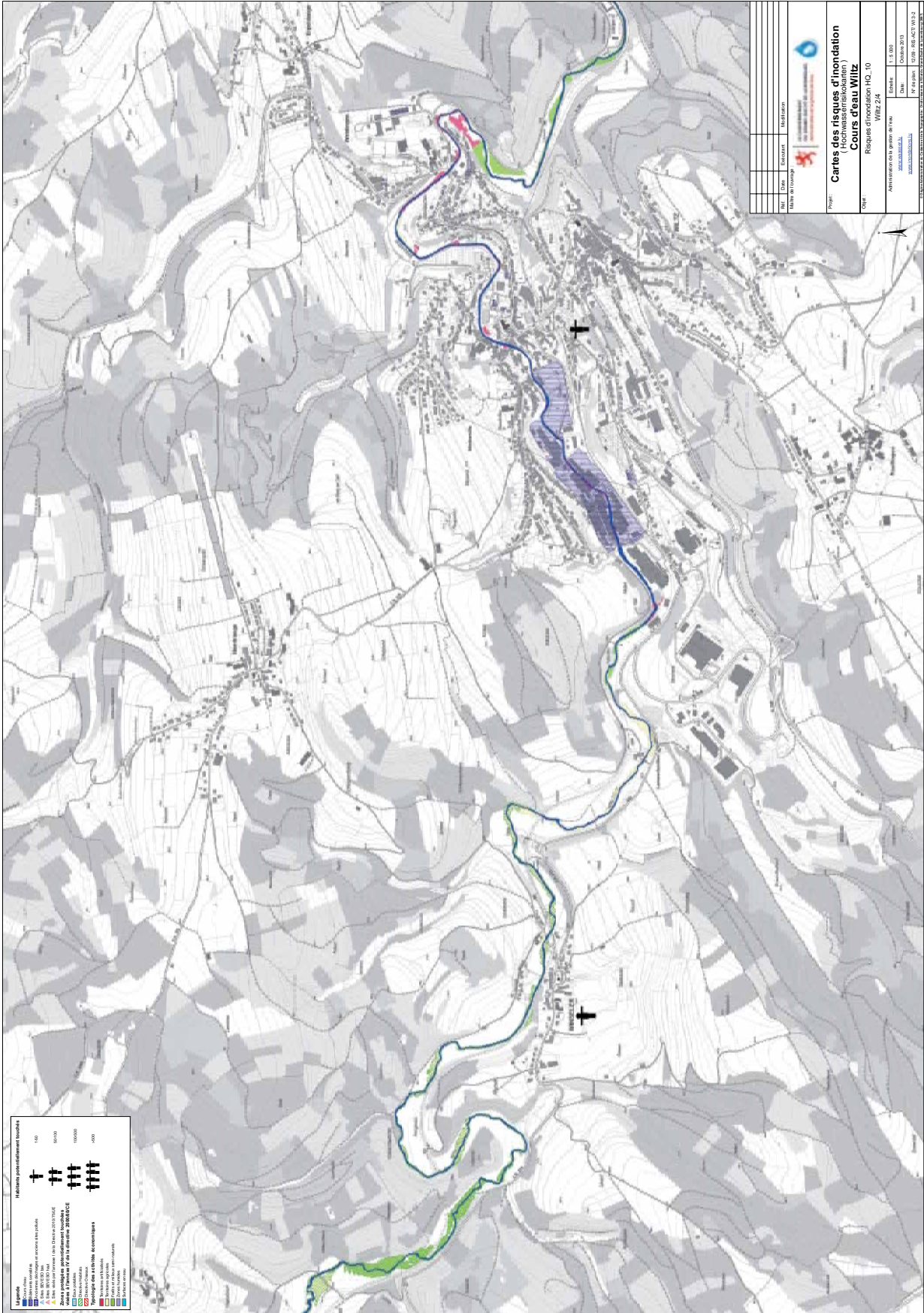


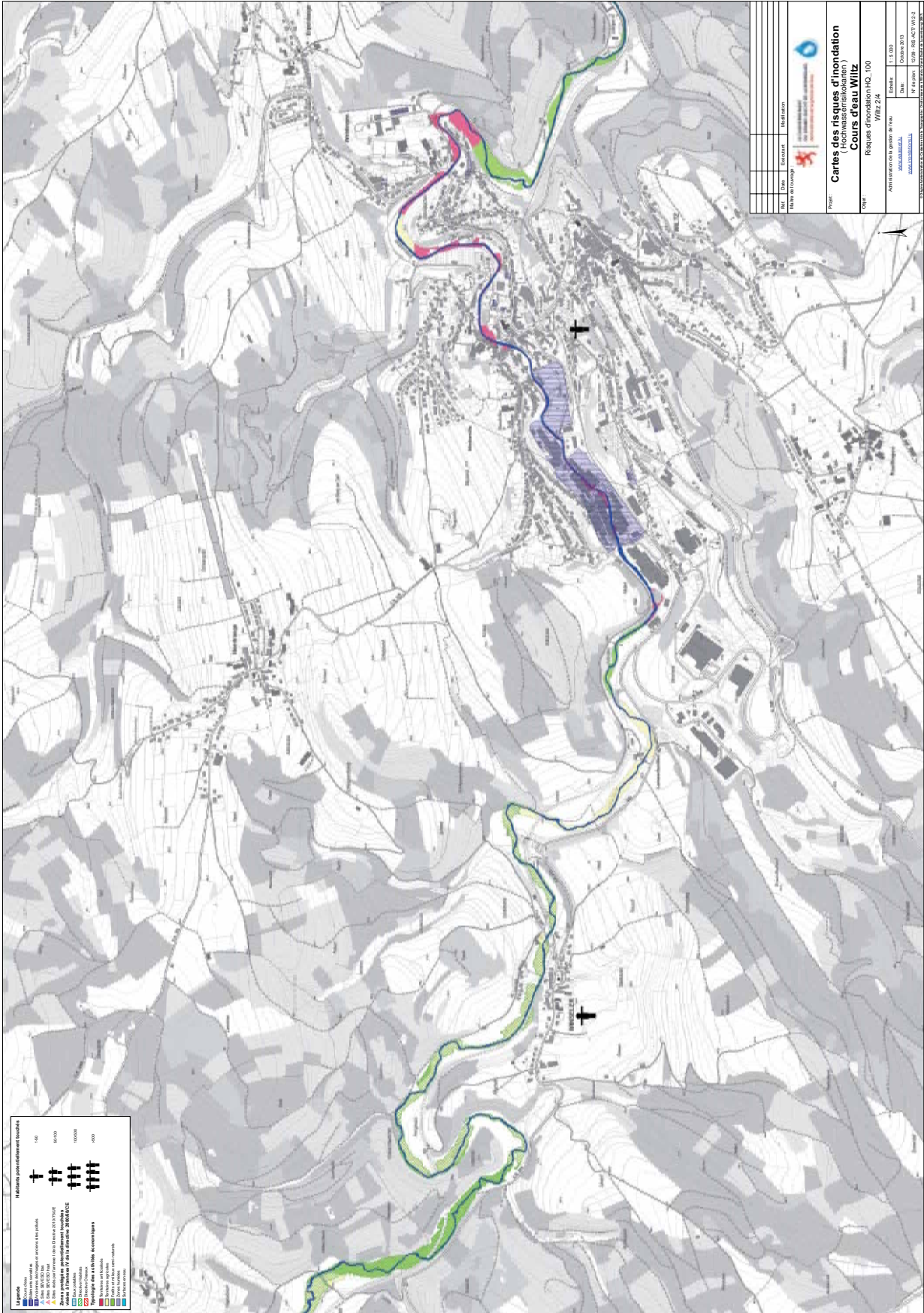


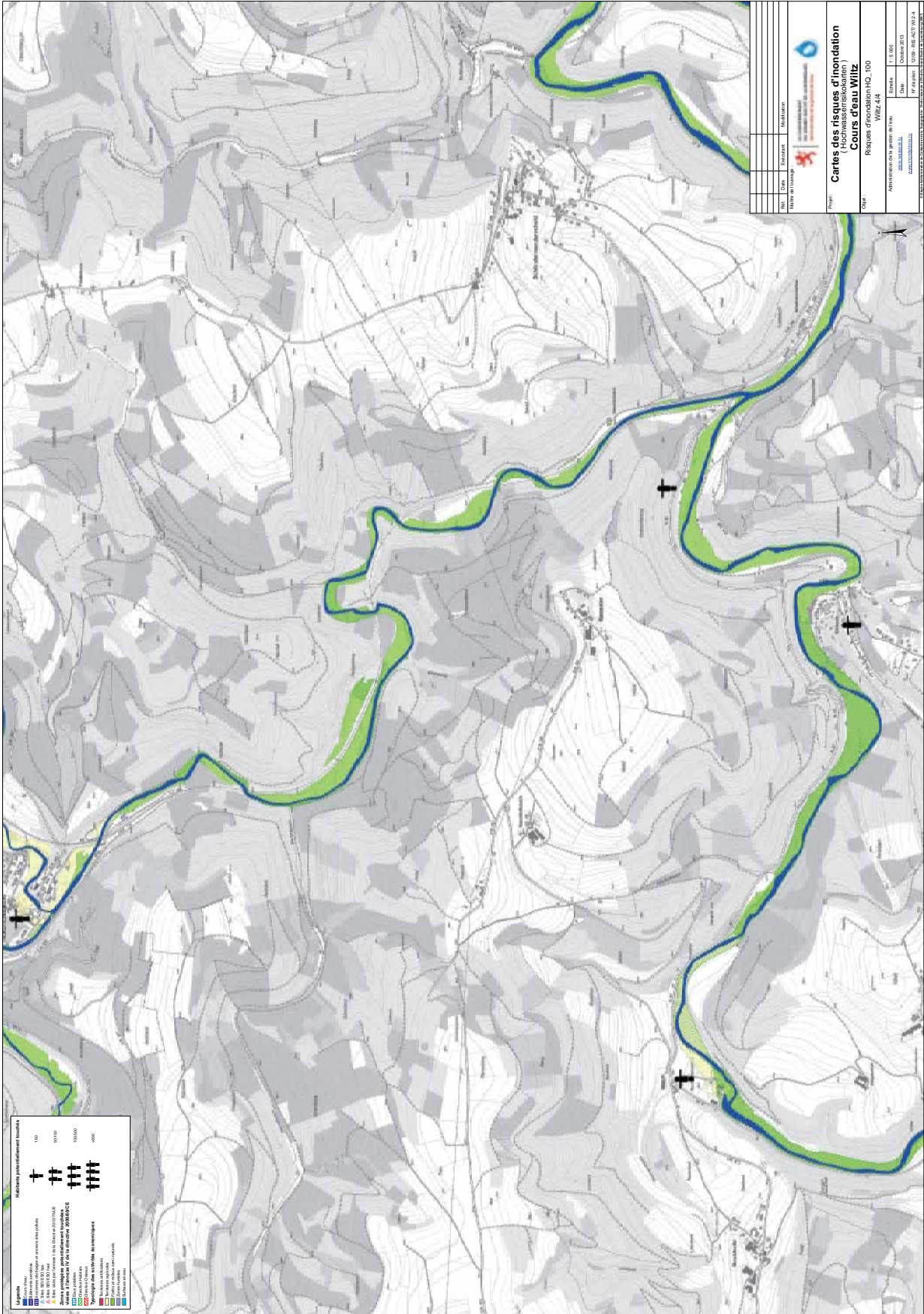


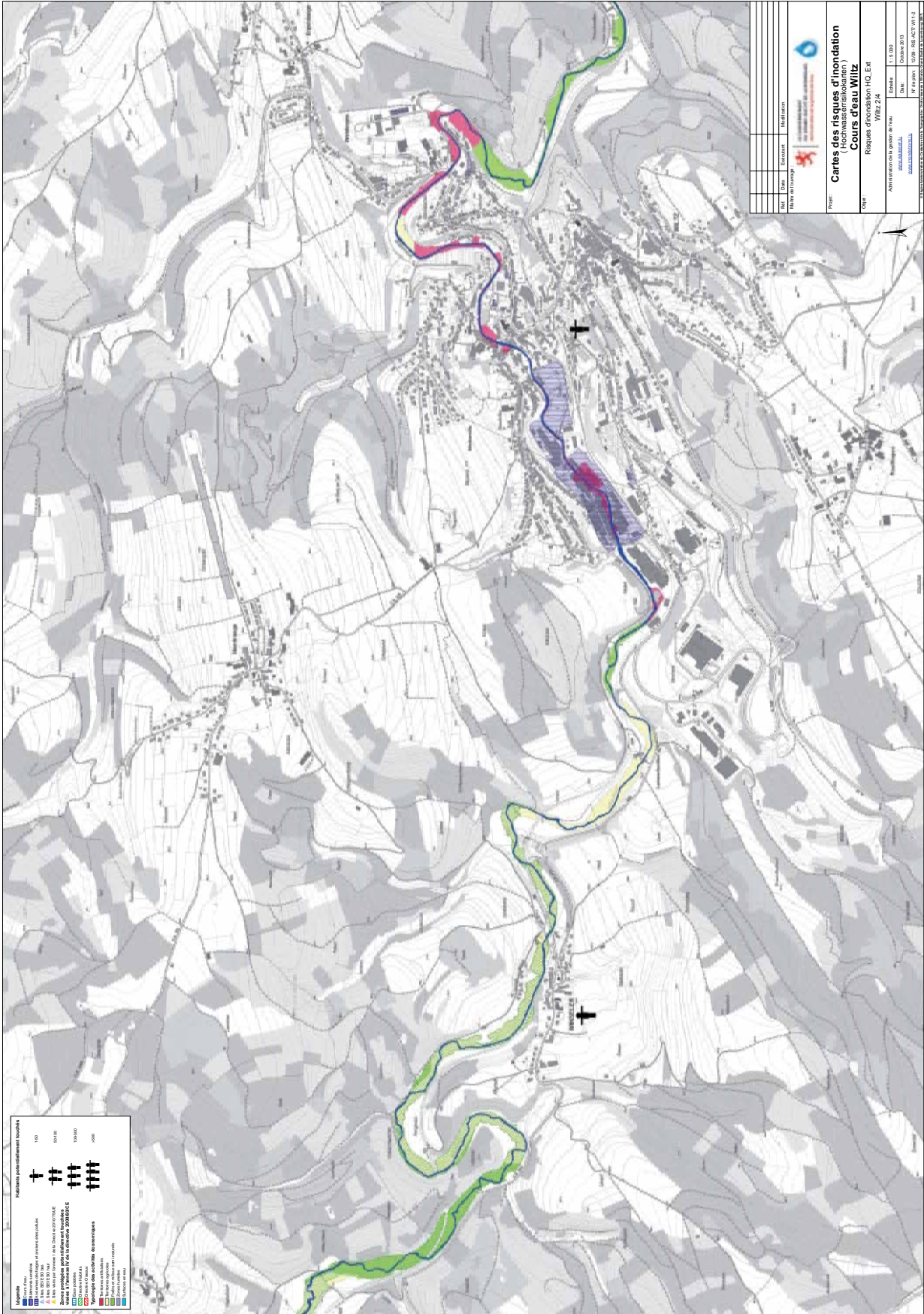


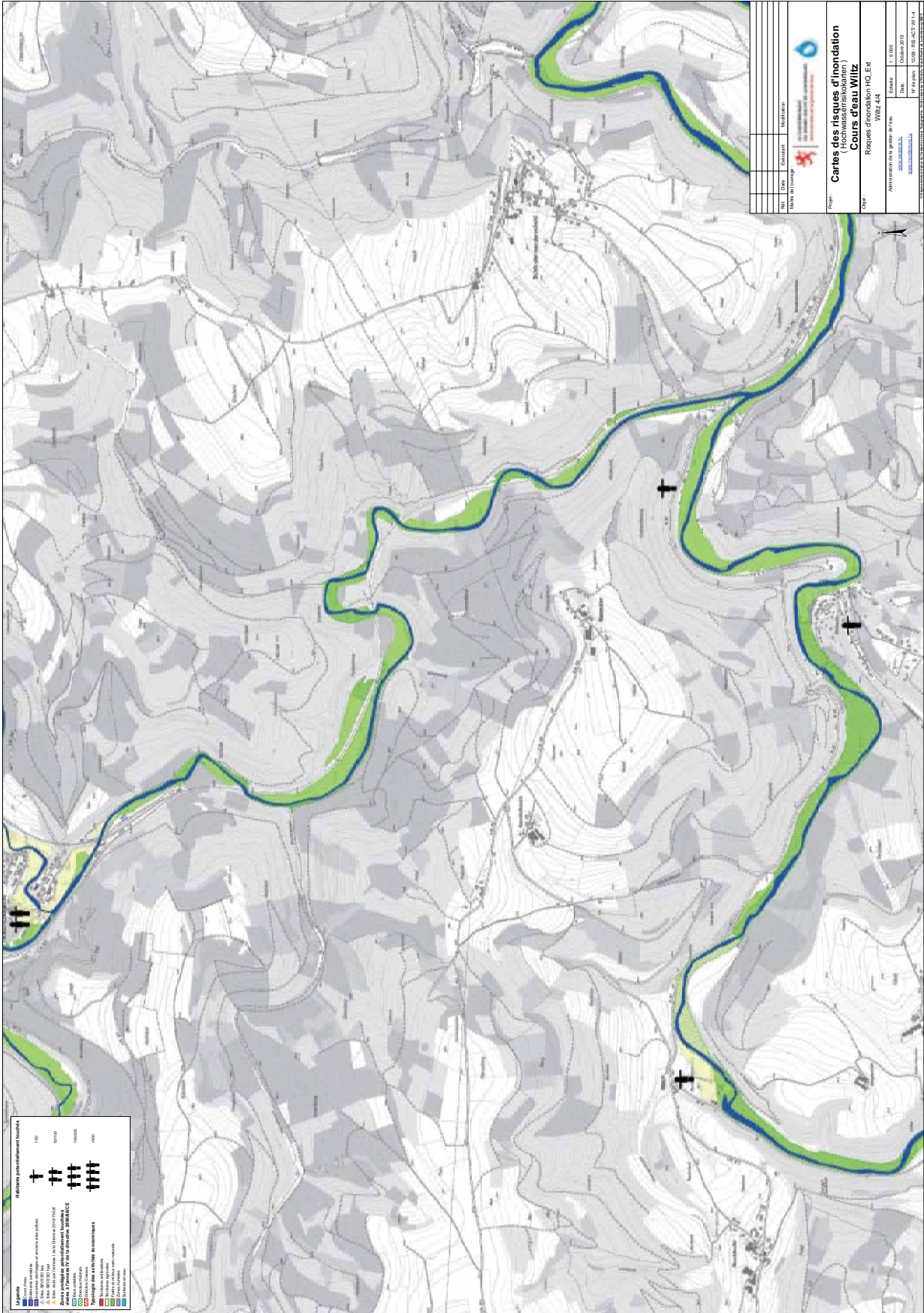


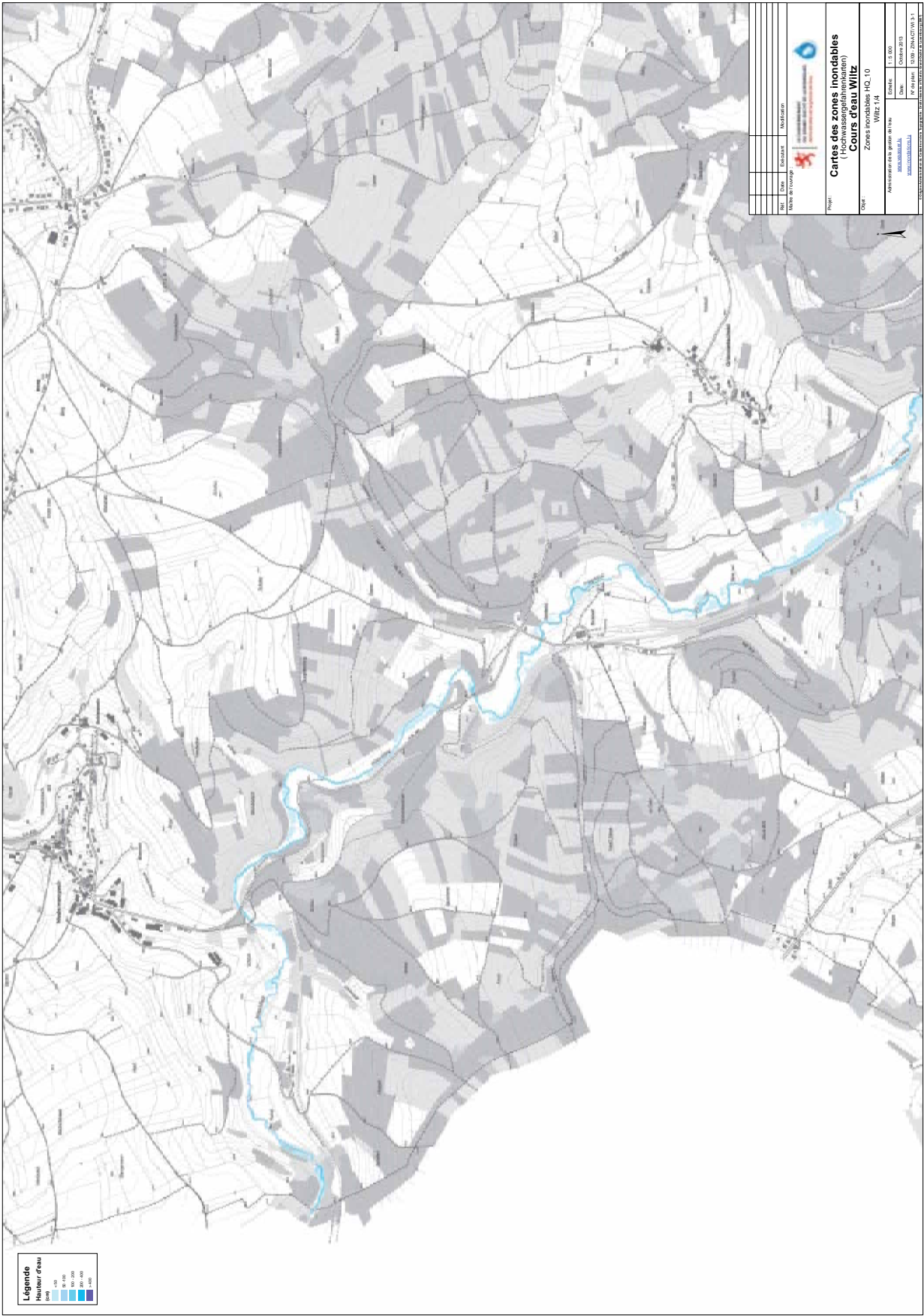


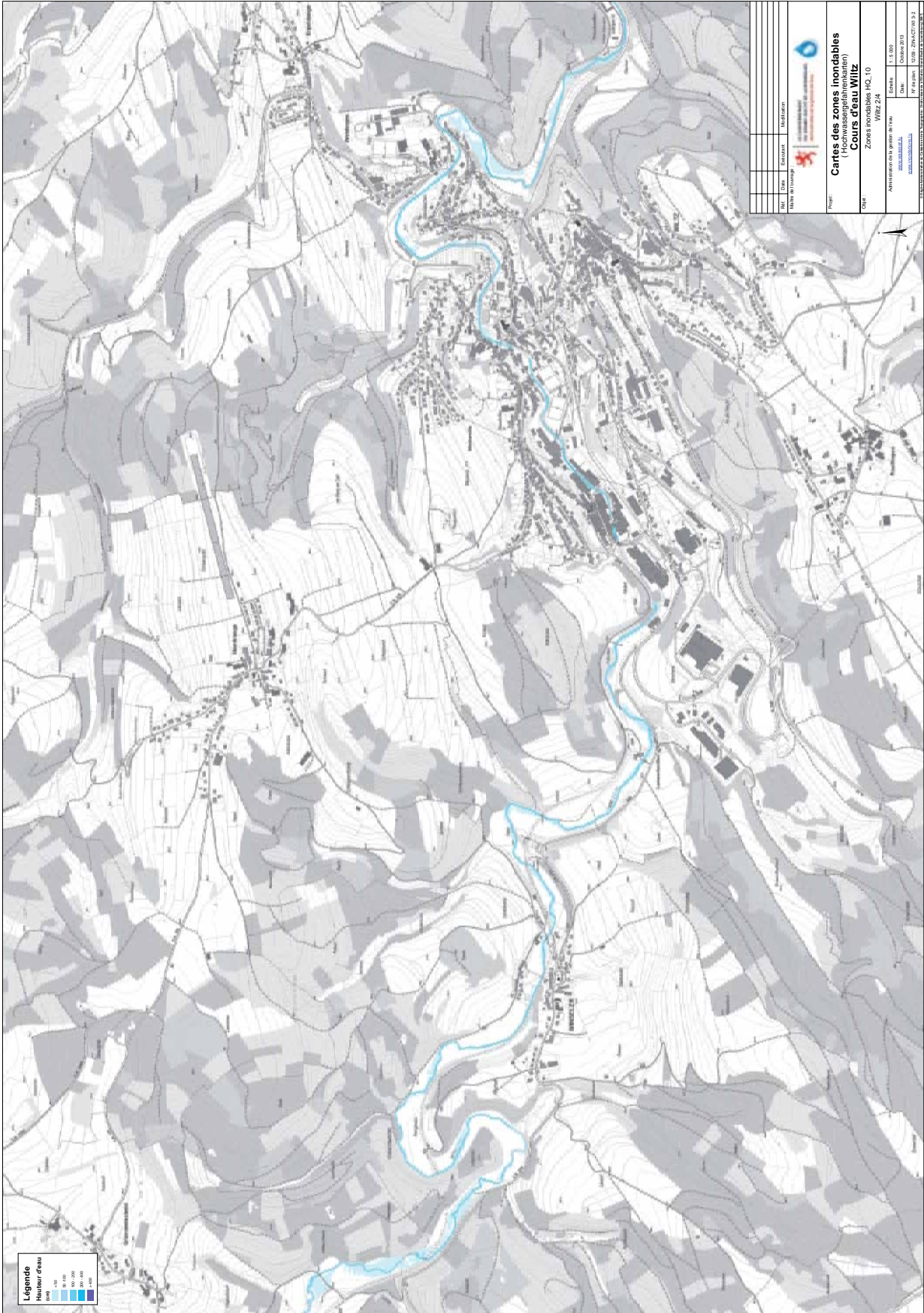


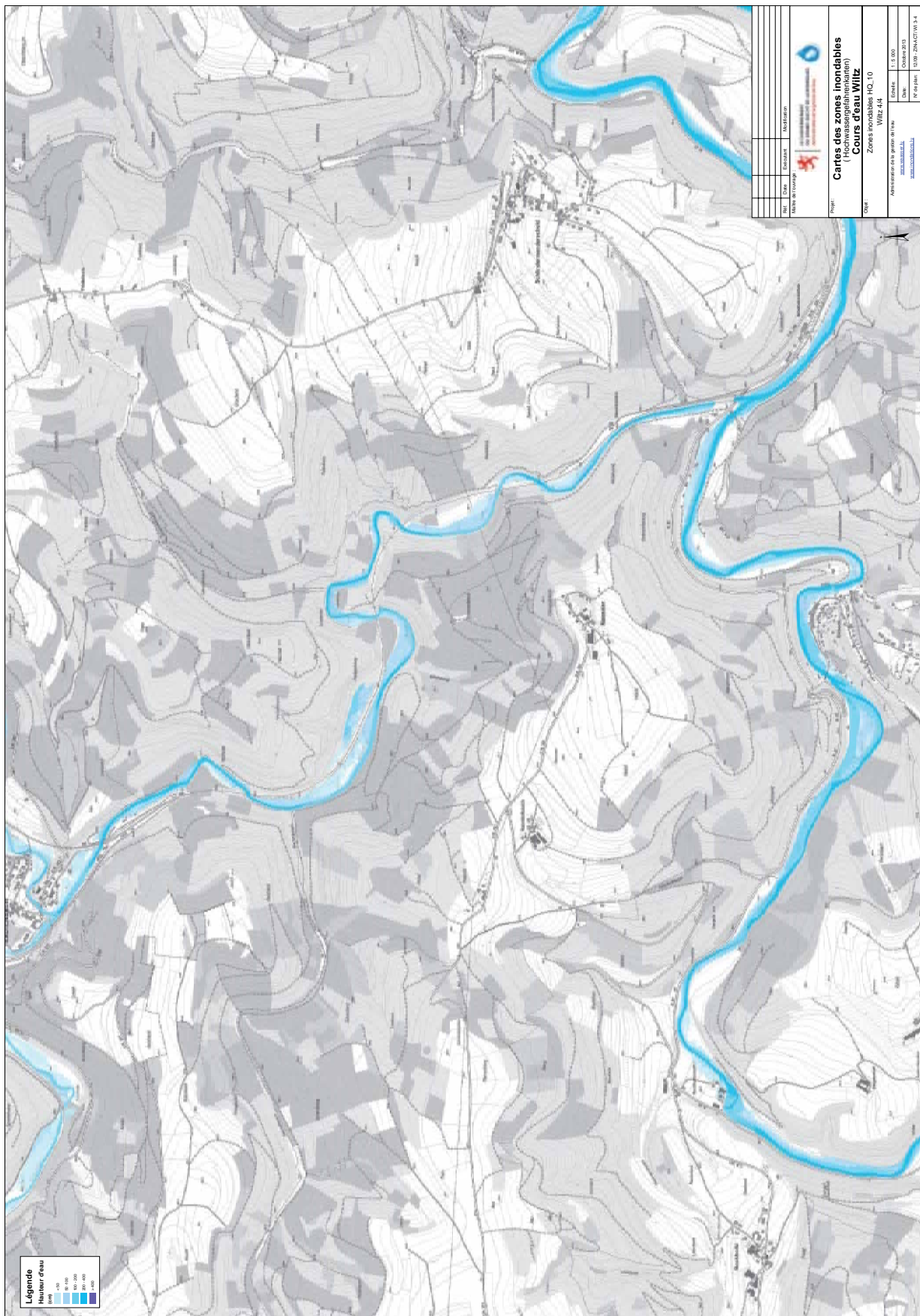


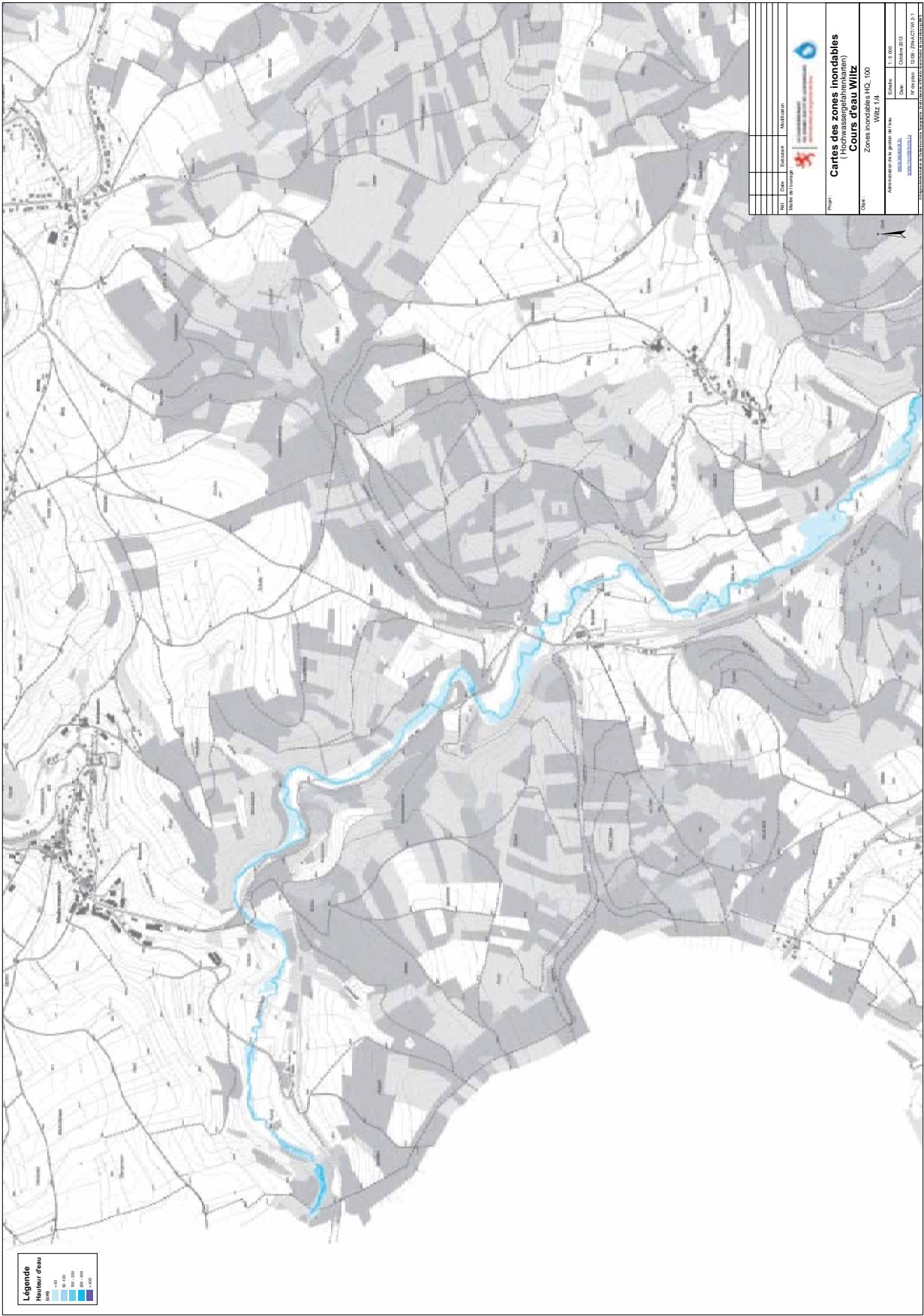


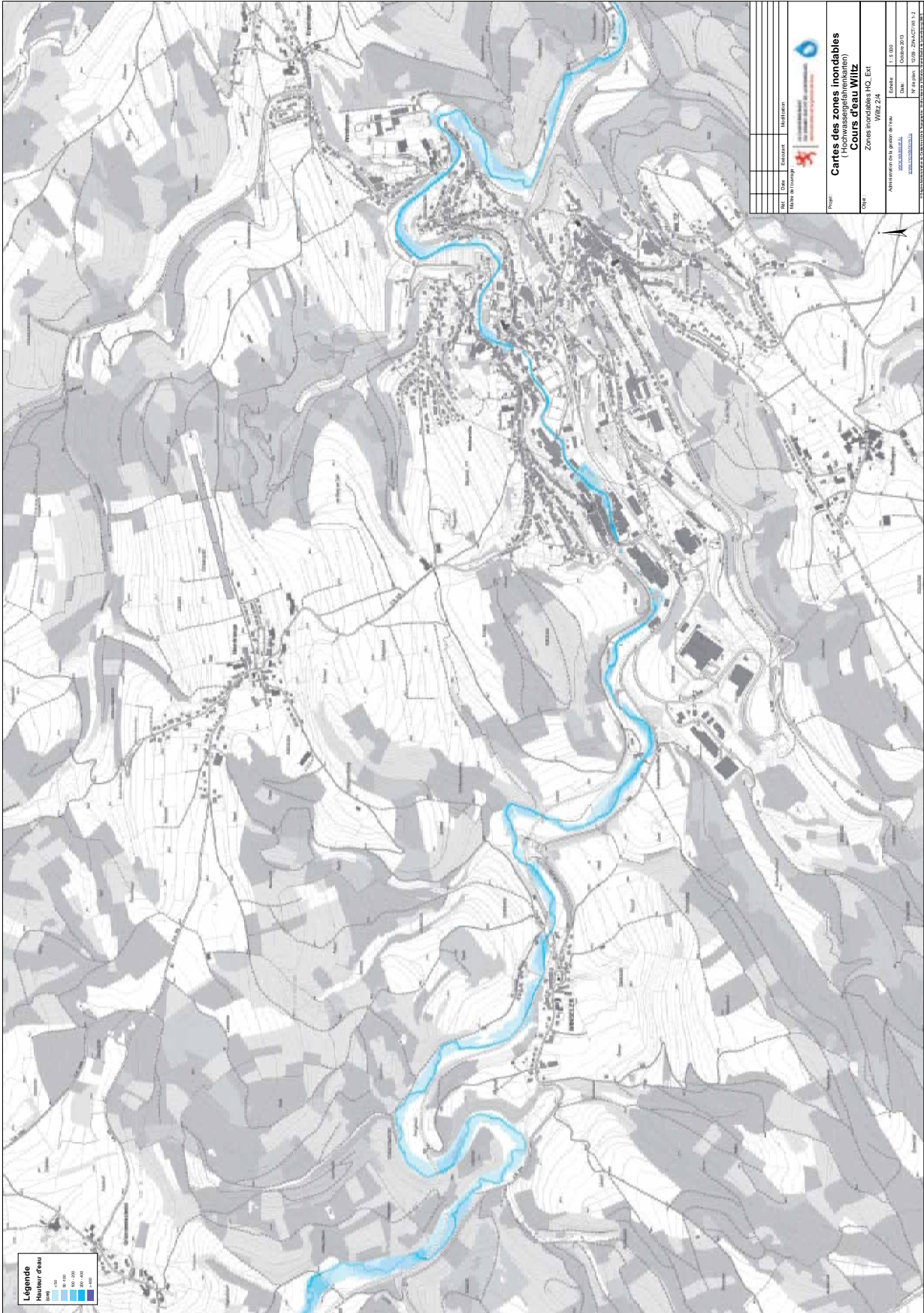


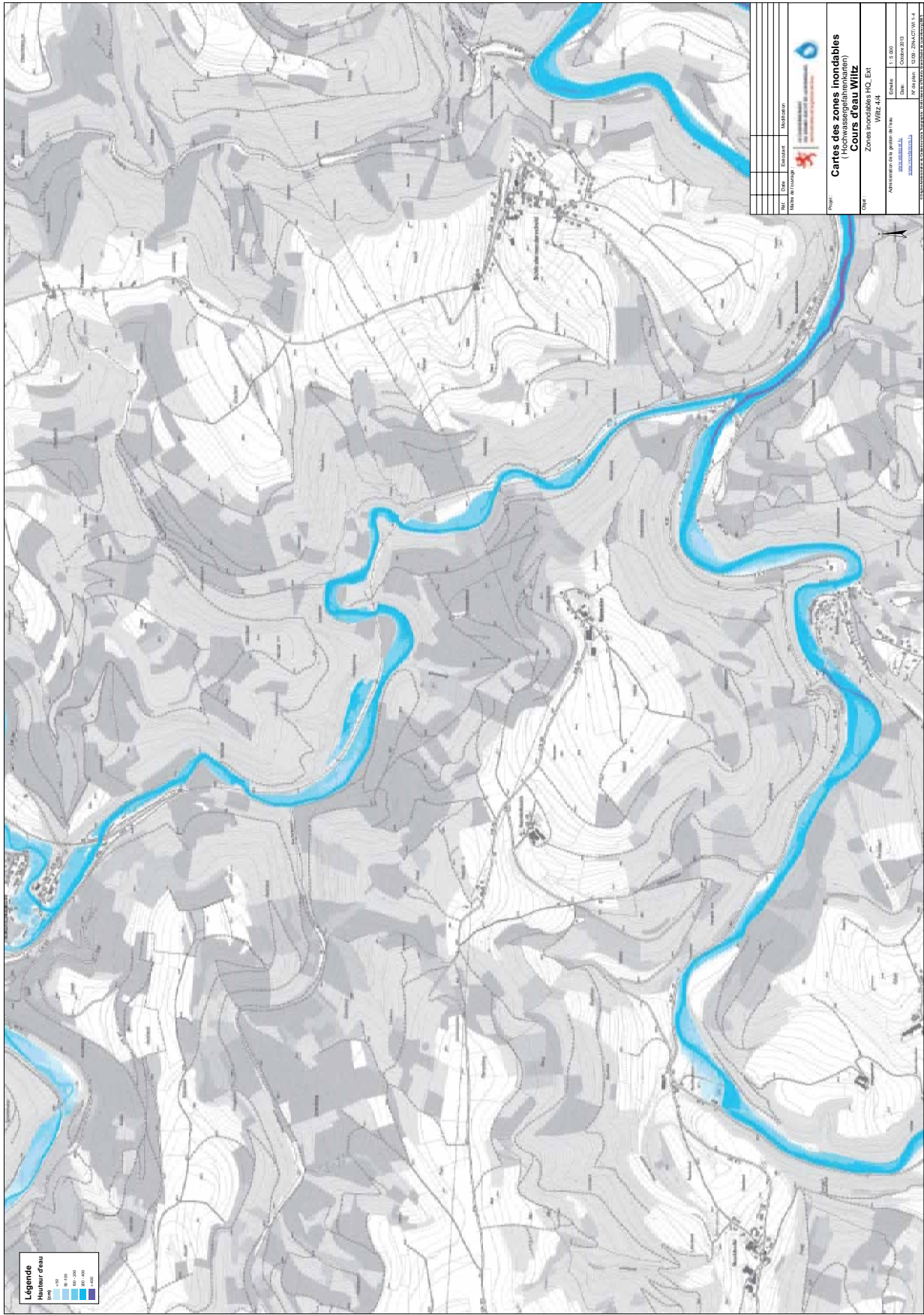


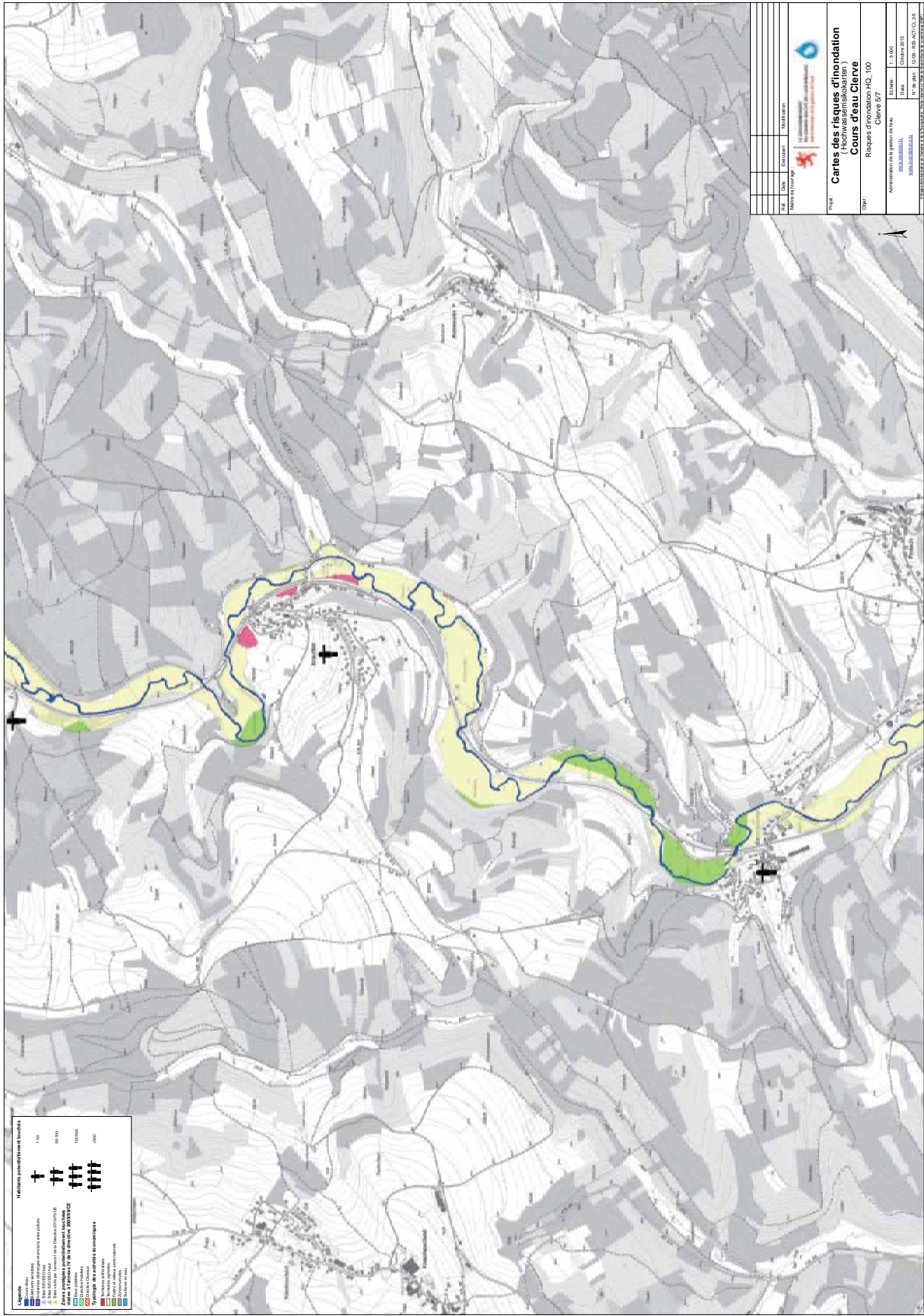


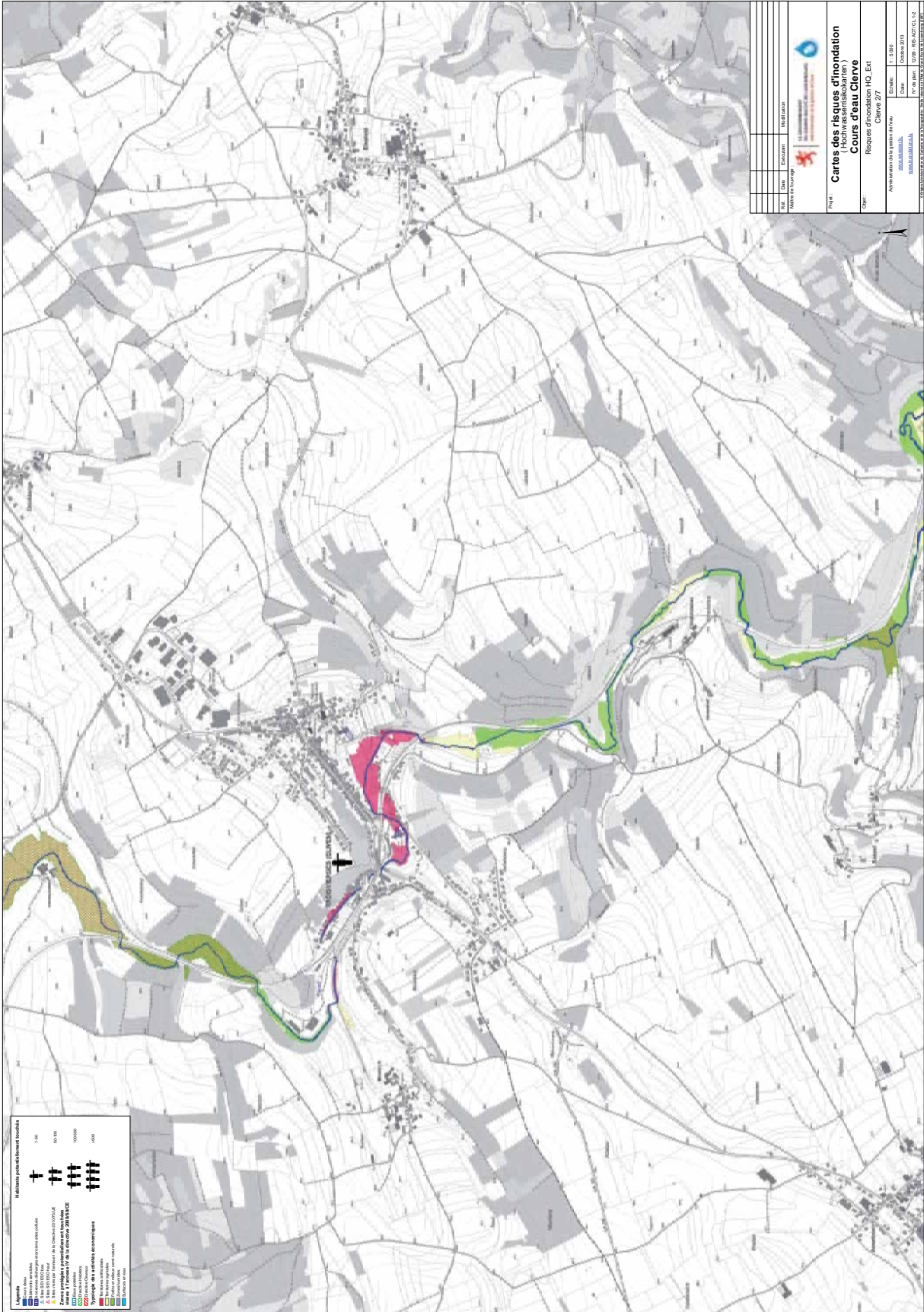


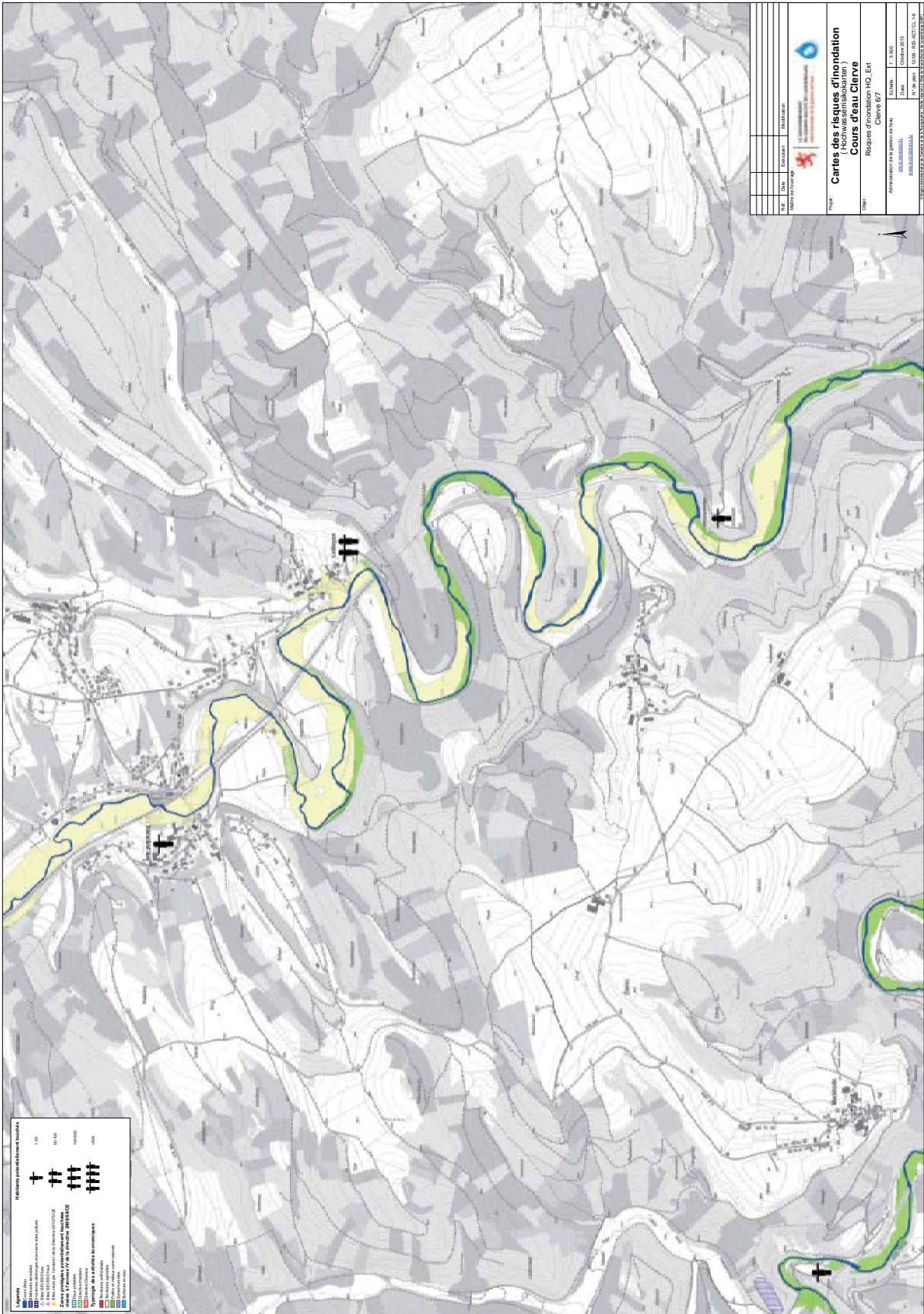


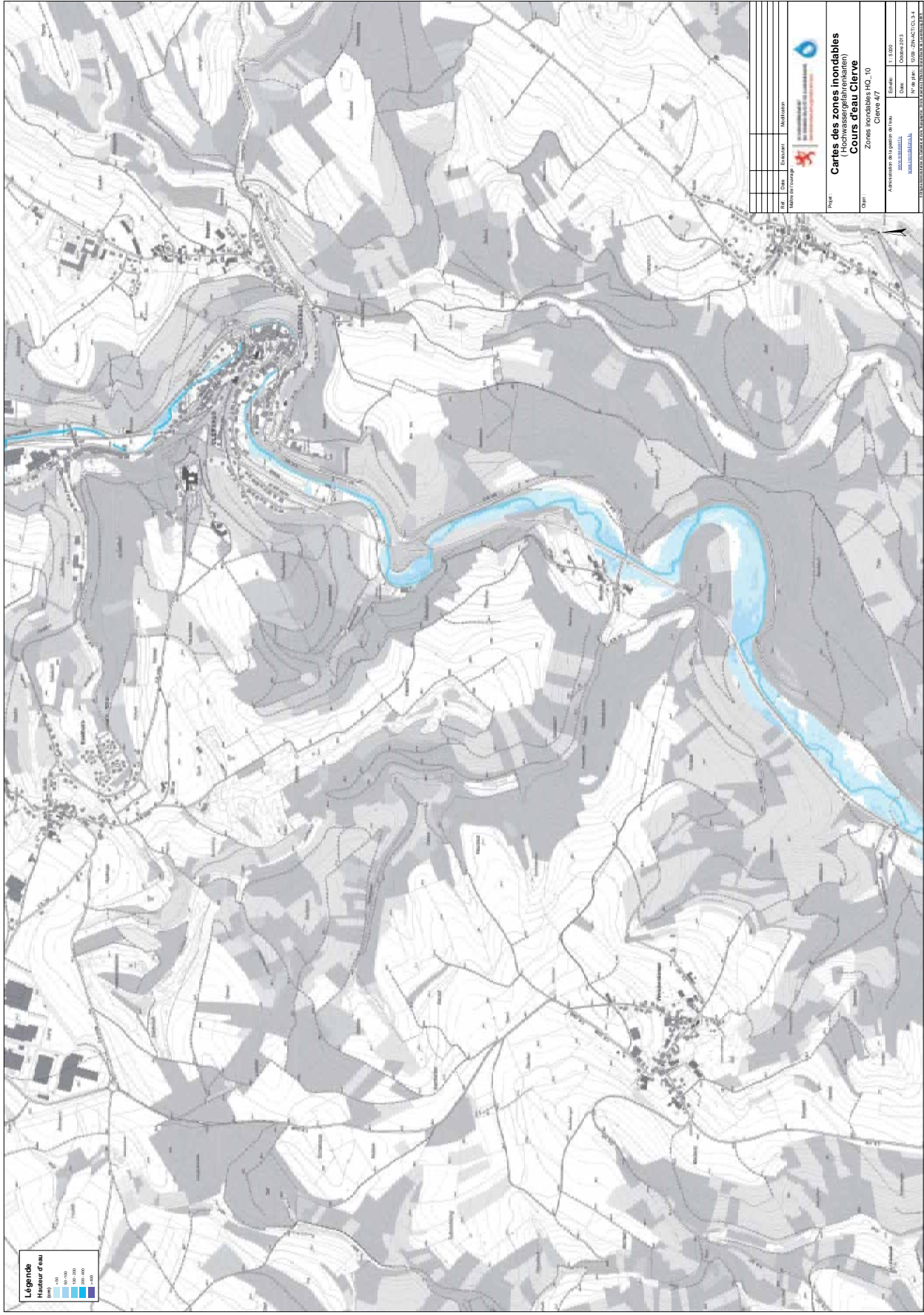





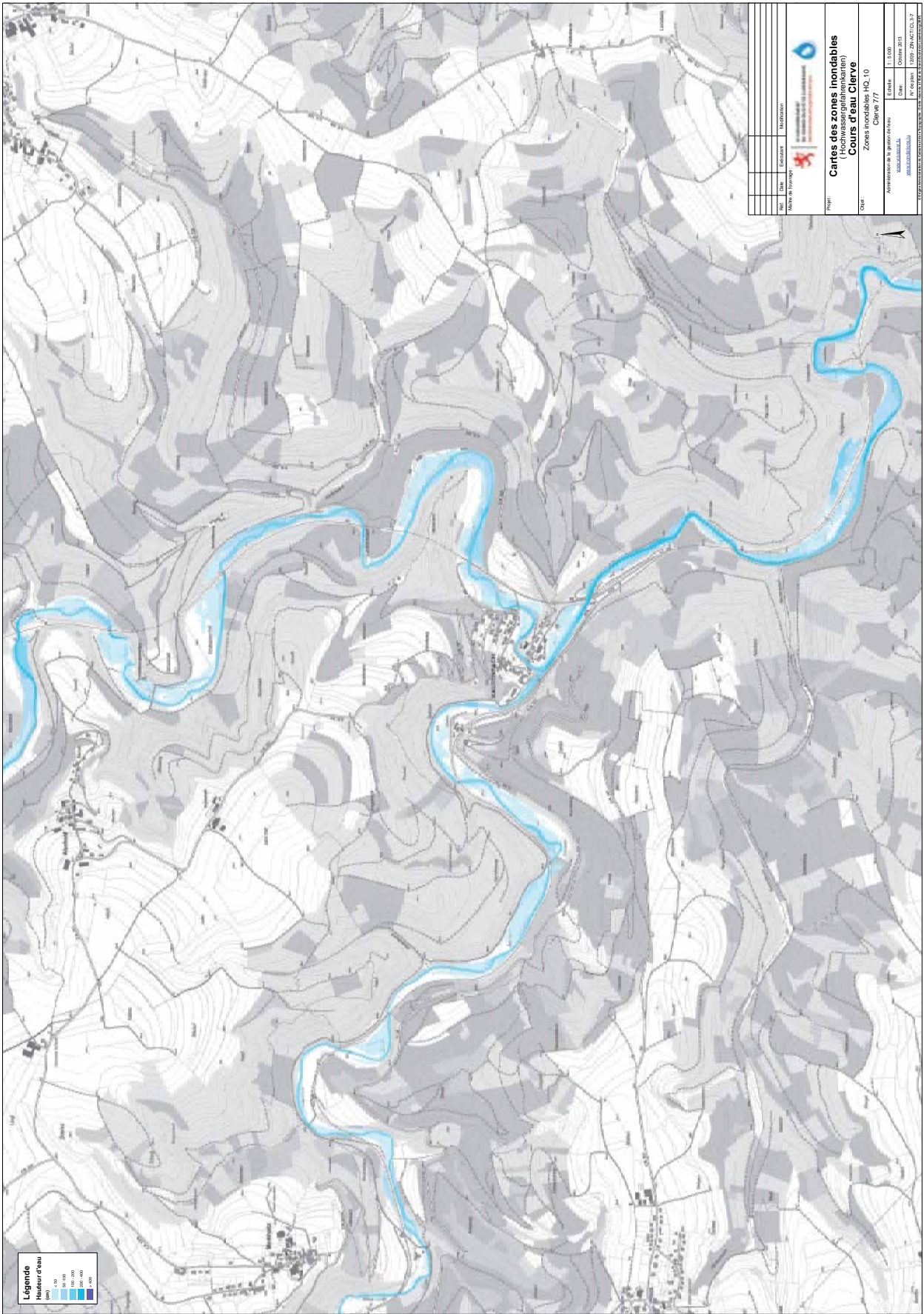


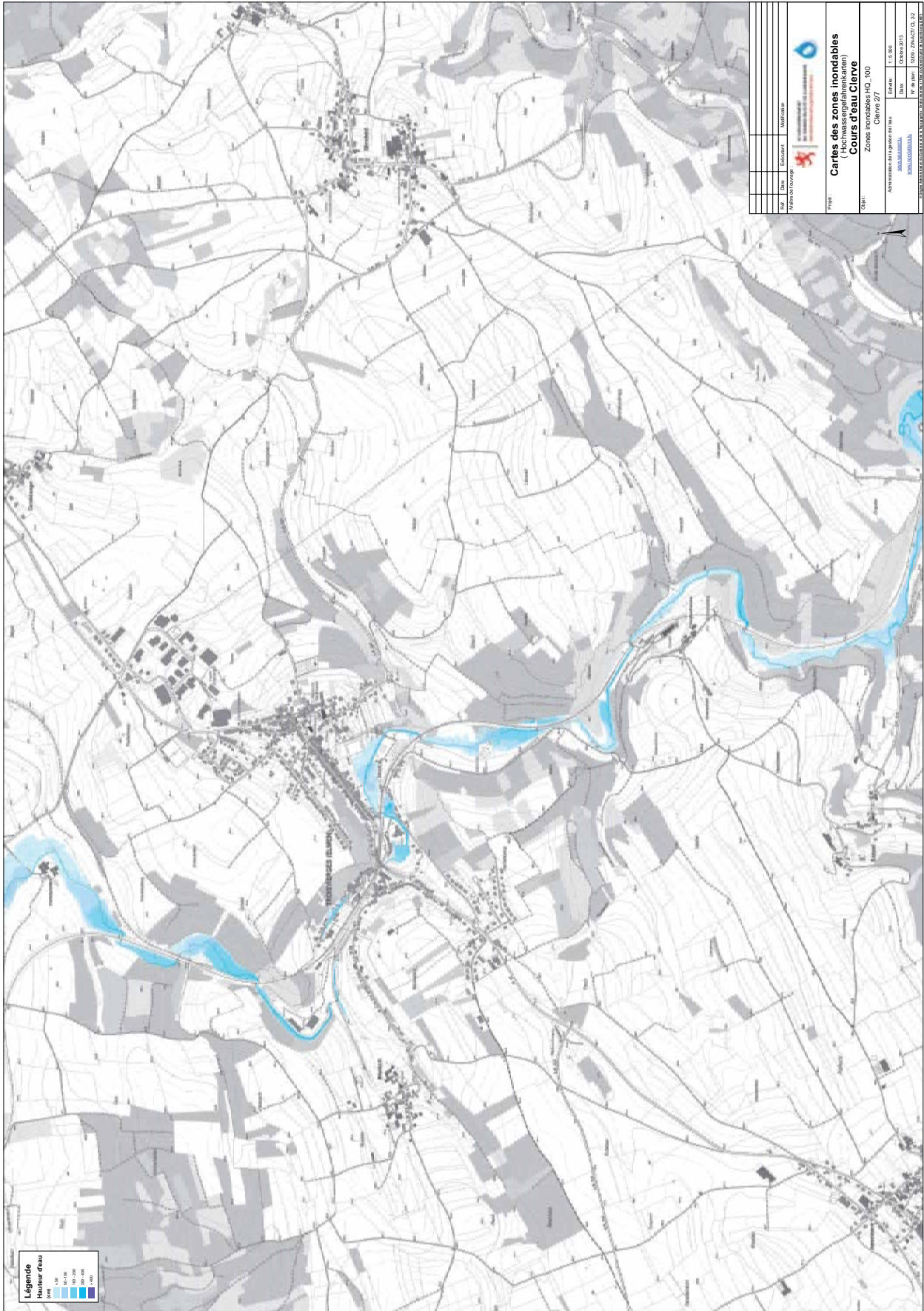




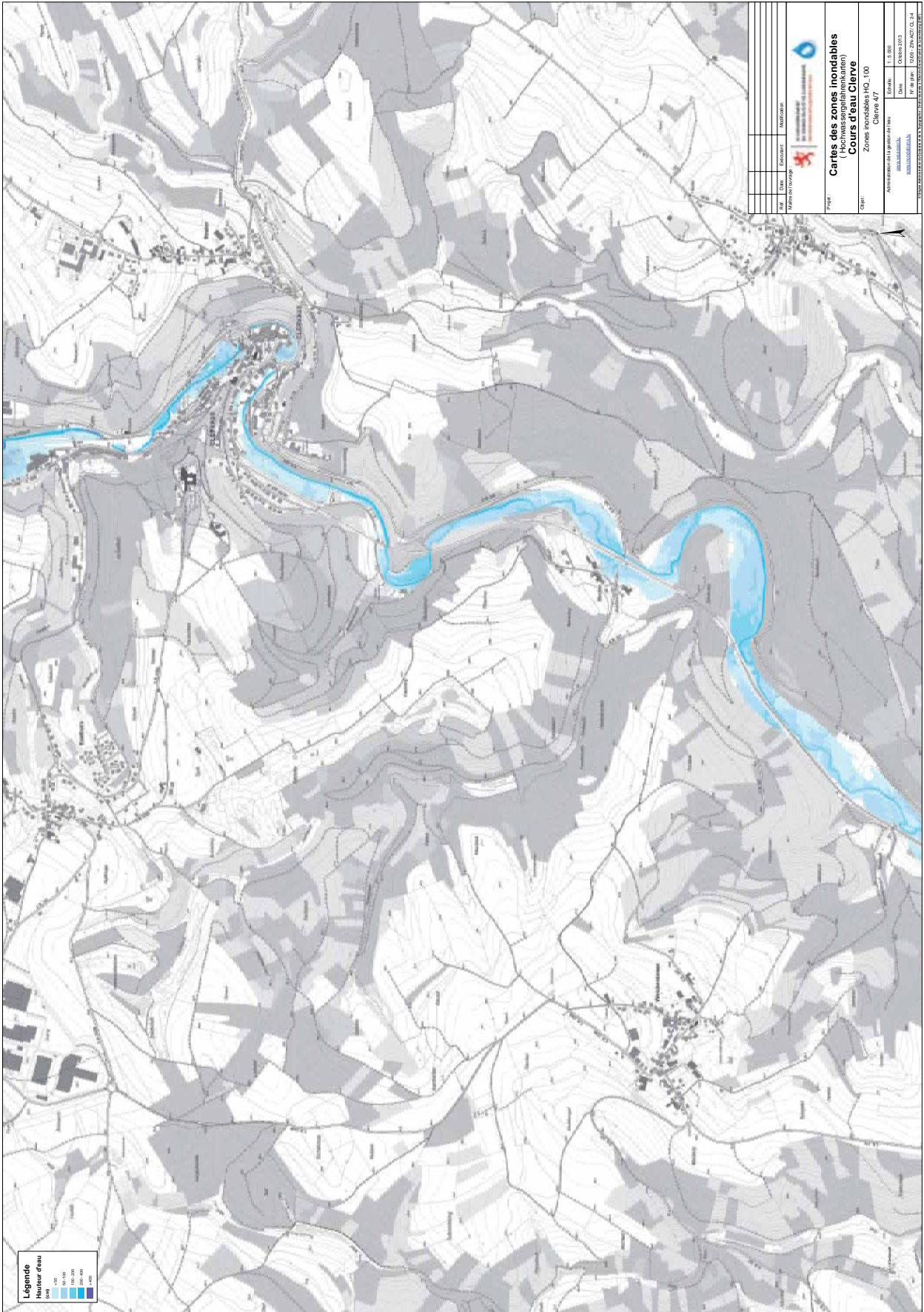


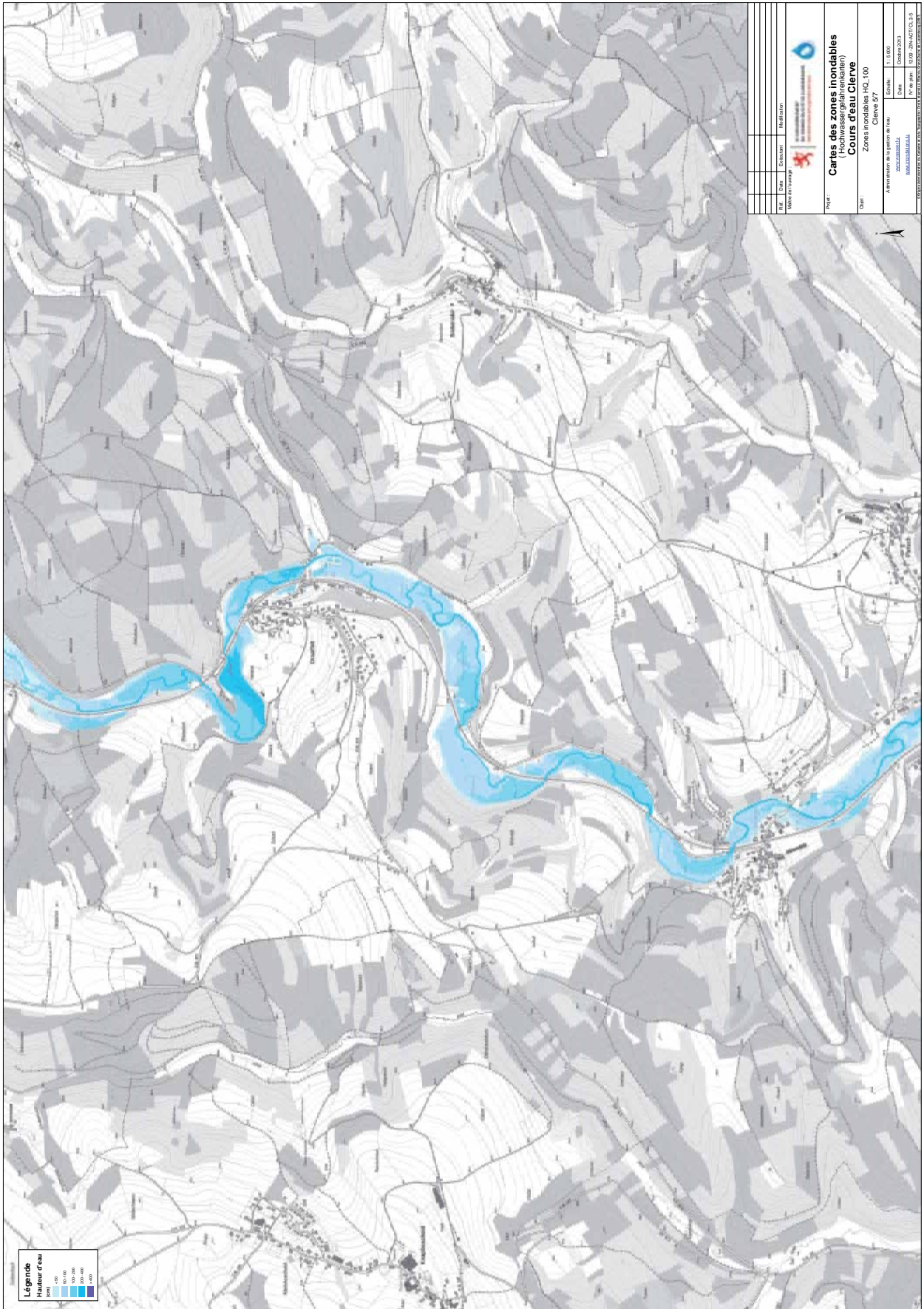




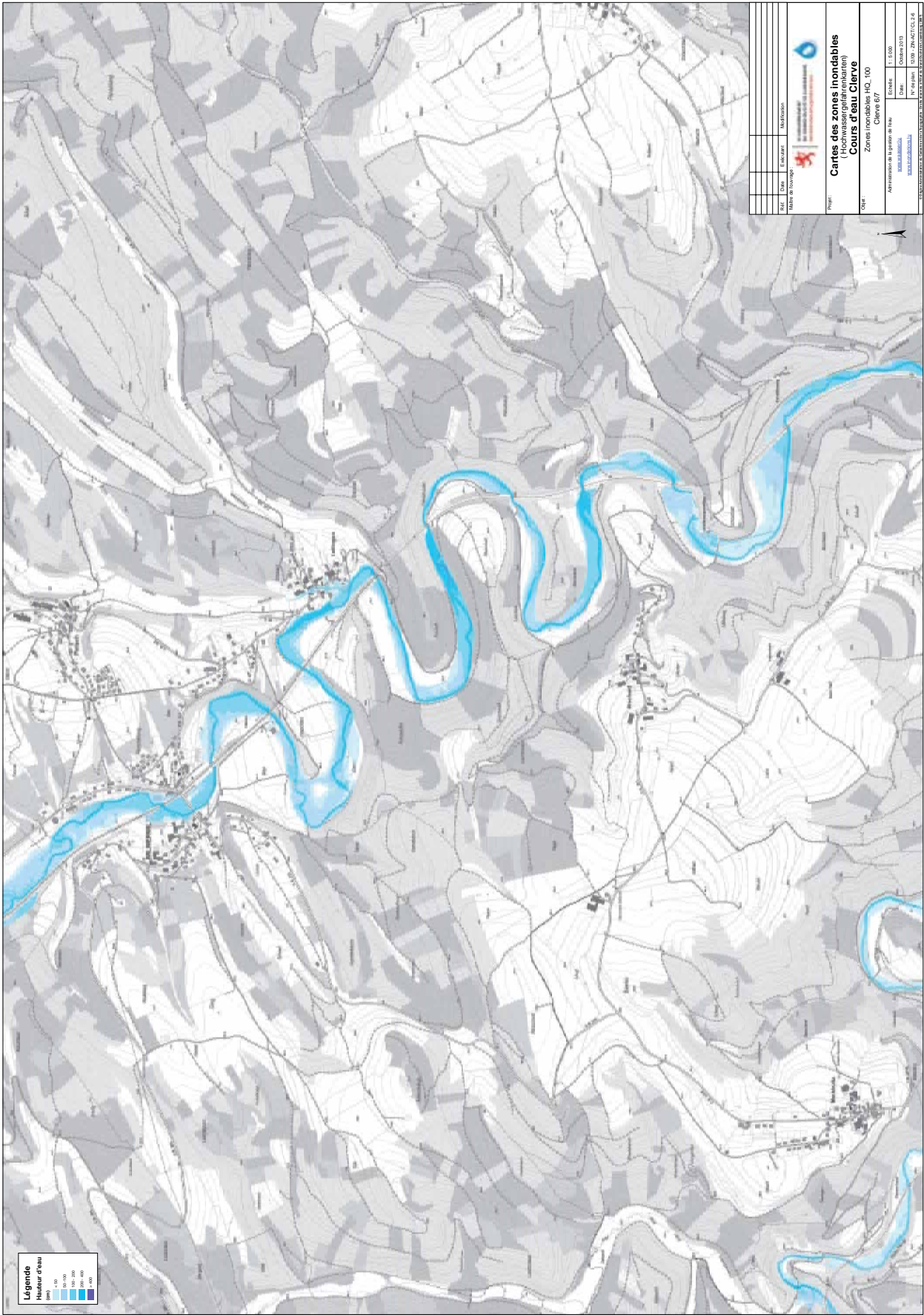


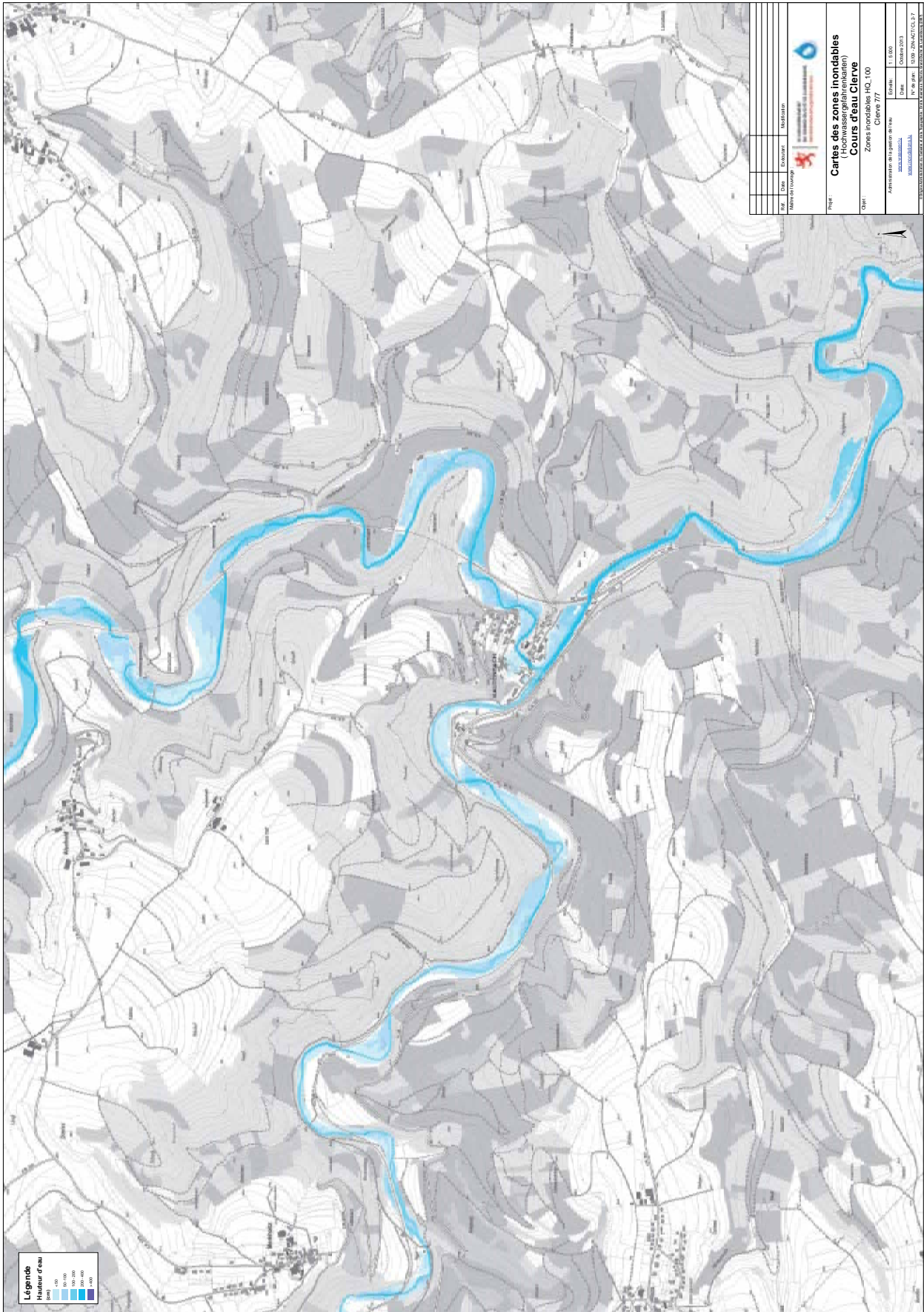




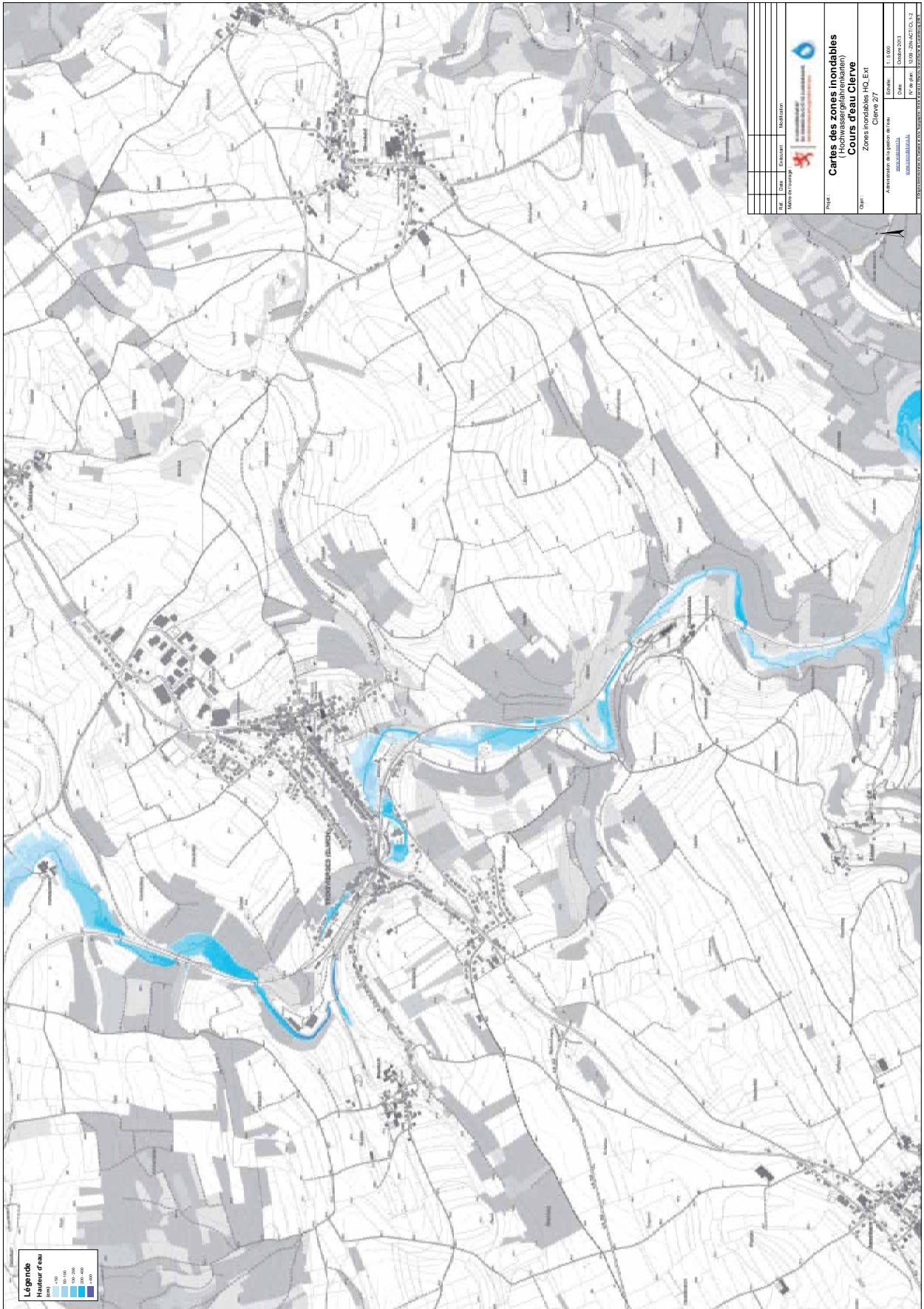


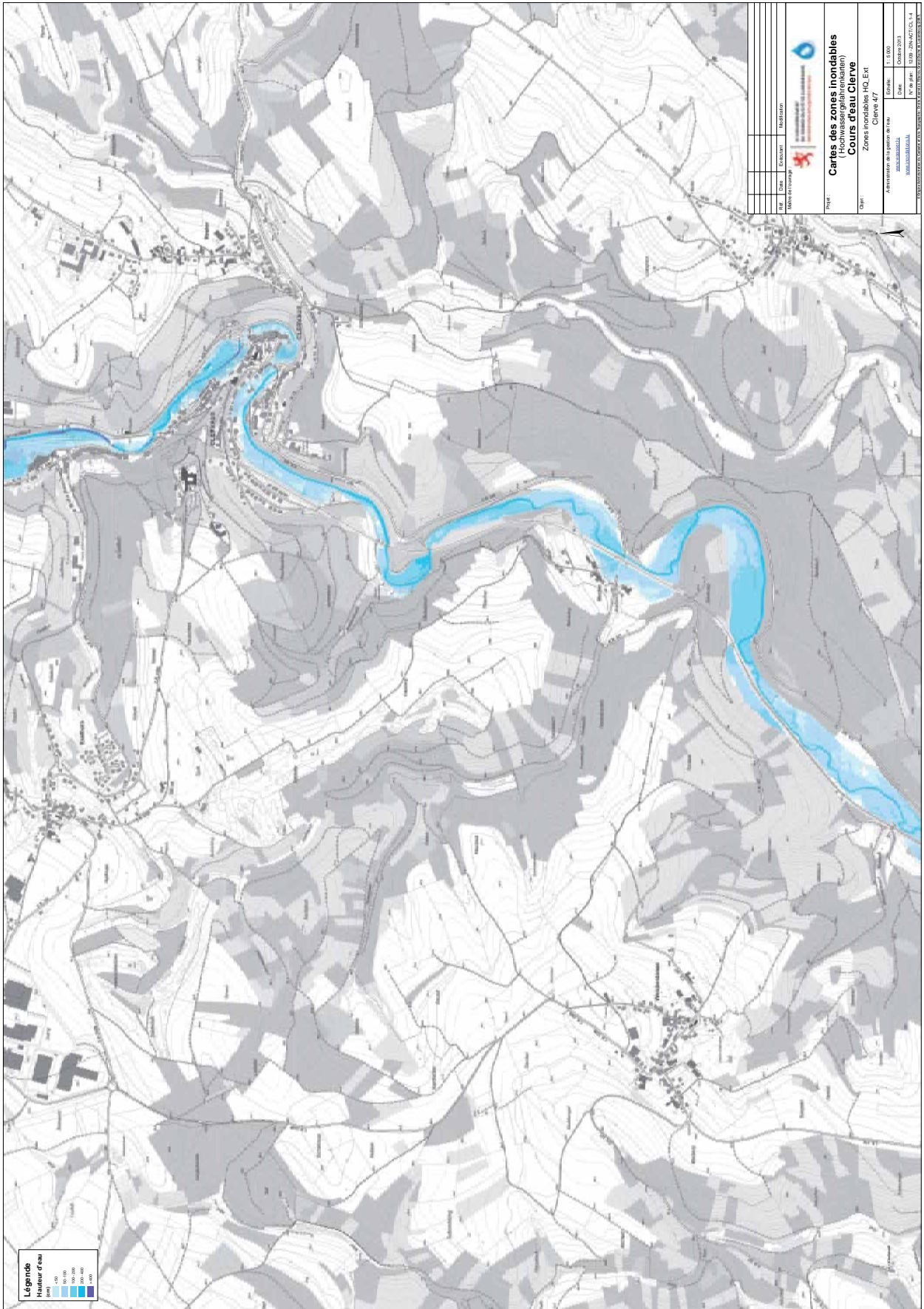
Etat	Grand-Duché de Luxembourg	Nomenclature	
Commune	Clervie	Code Commune	1008
Titre	Cartes des zones inondables (Hochwassergefährdungen) Cours d'eau Clerve		
Objet	Zones inondables HQ_100 Clerve 87		
Approuvé par le conseil communal	Le 15/05/2013	Date	05/04/2013
Approuvé par le conseil de l'Etat	Le 15/05/2013	Date	05/04/2013
N° de plan: 1008_ZNACT100_015 1008_ZNACT100_015			

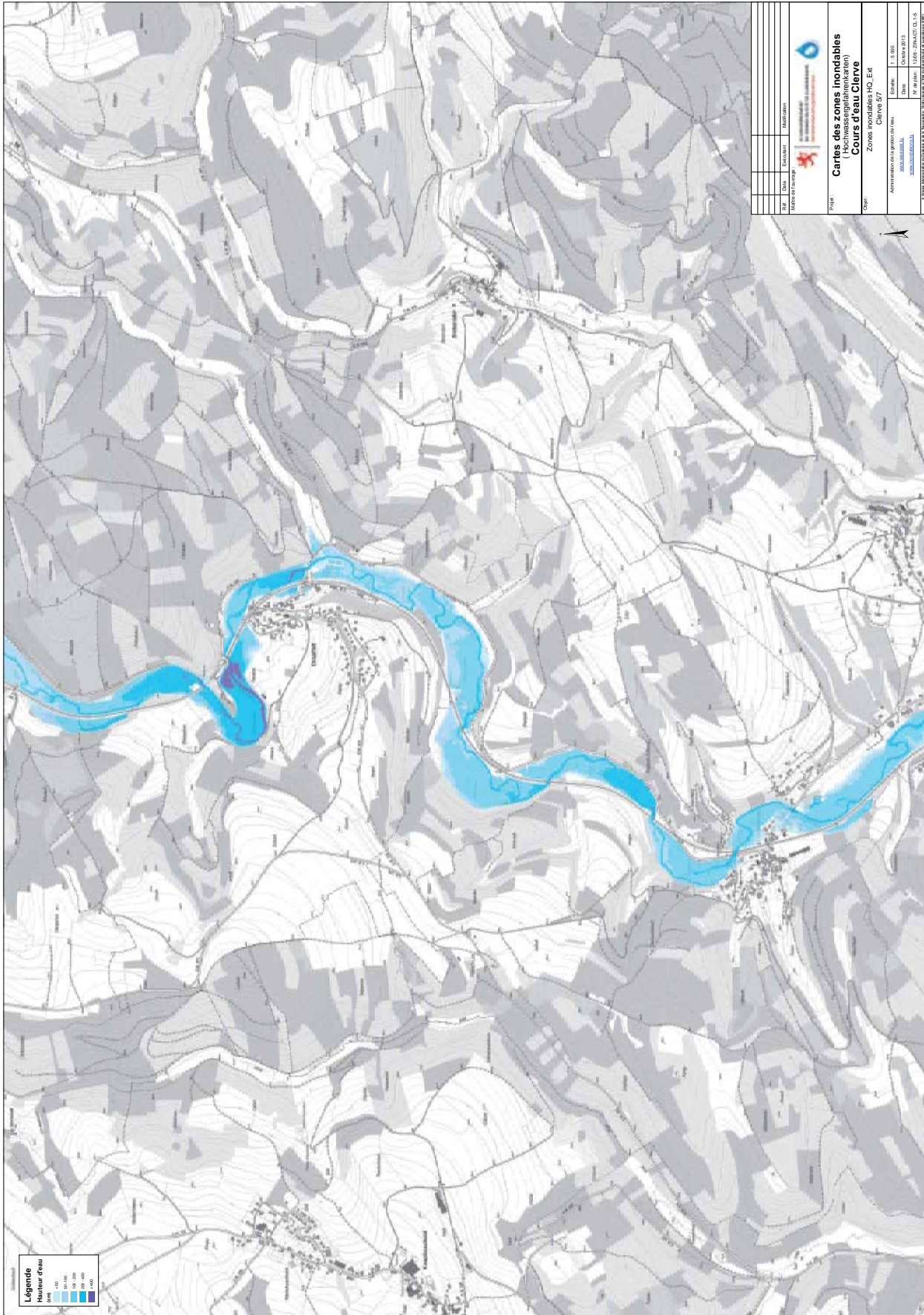


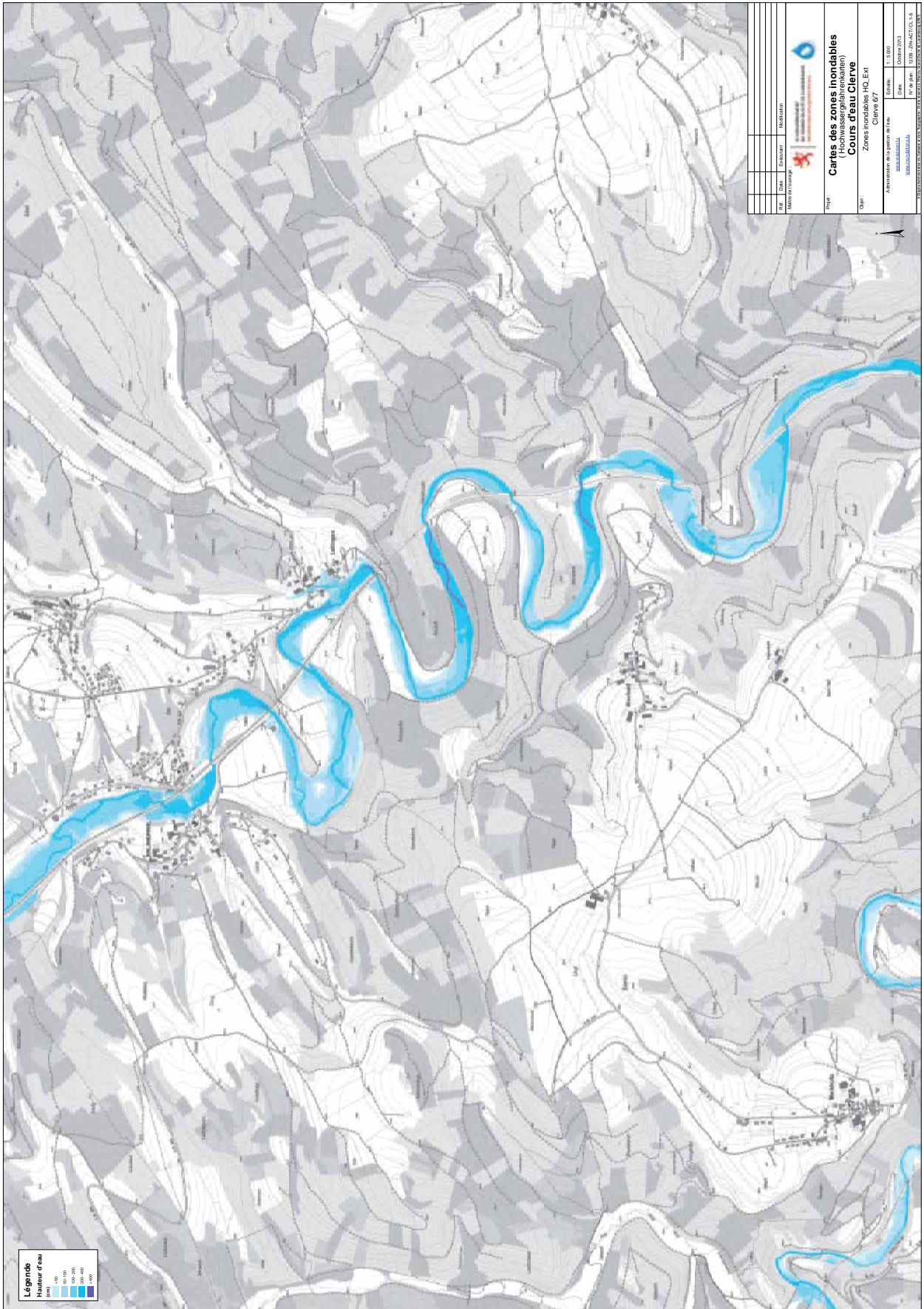


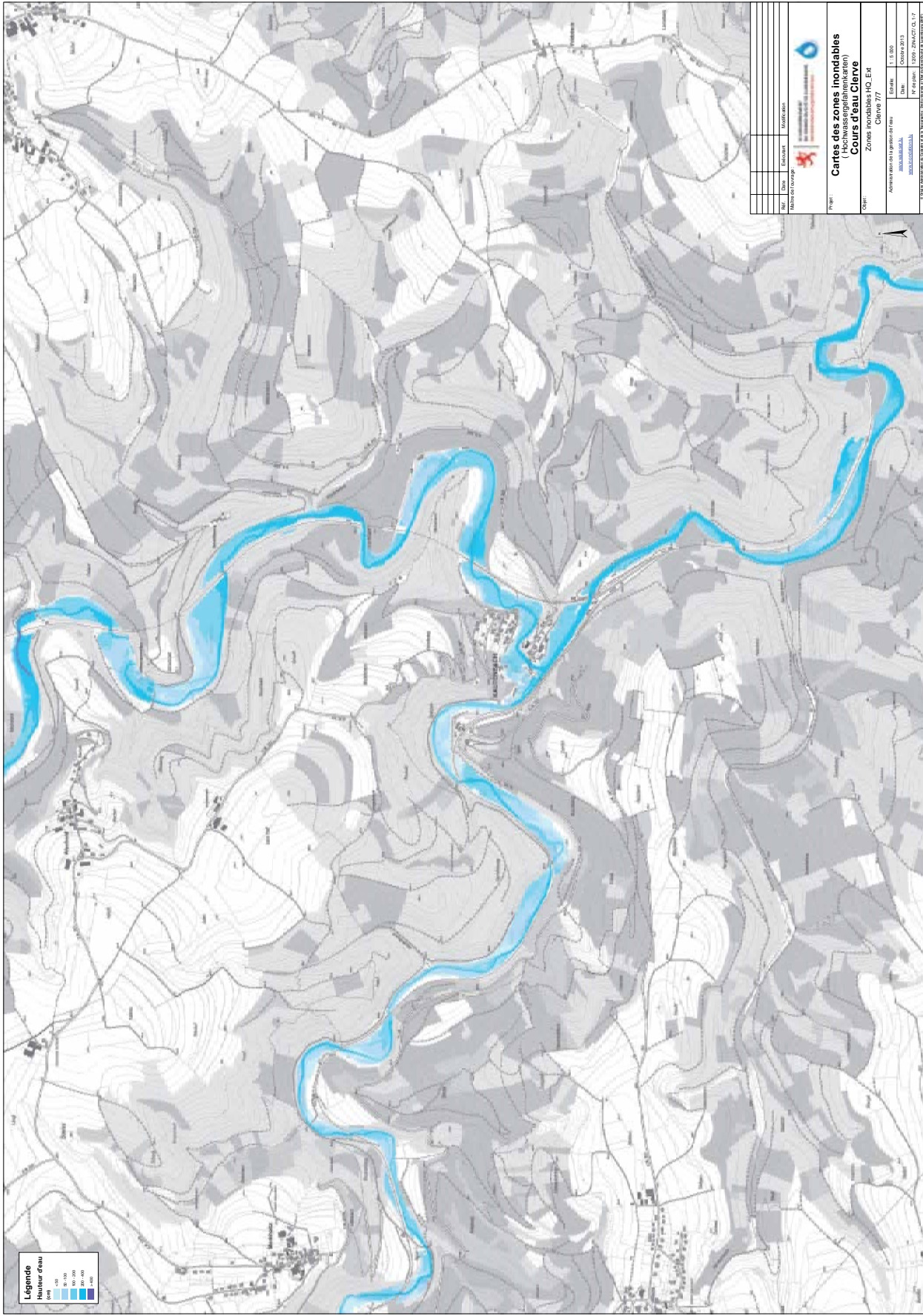


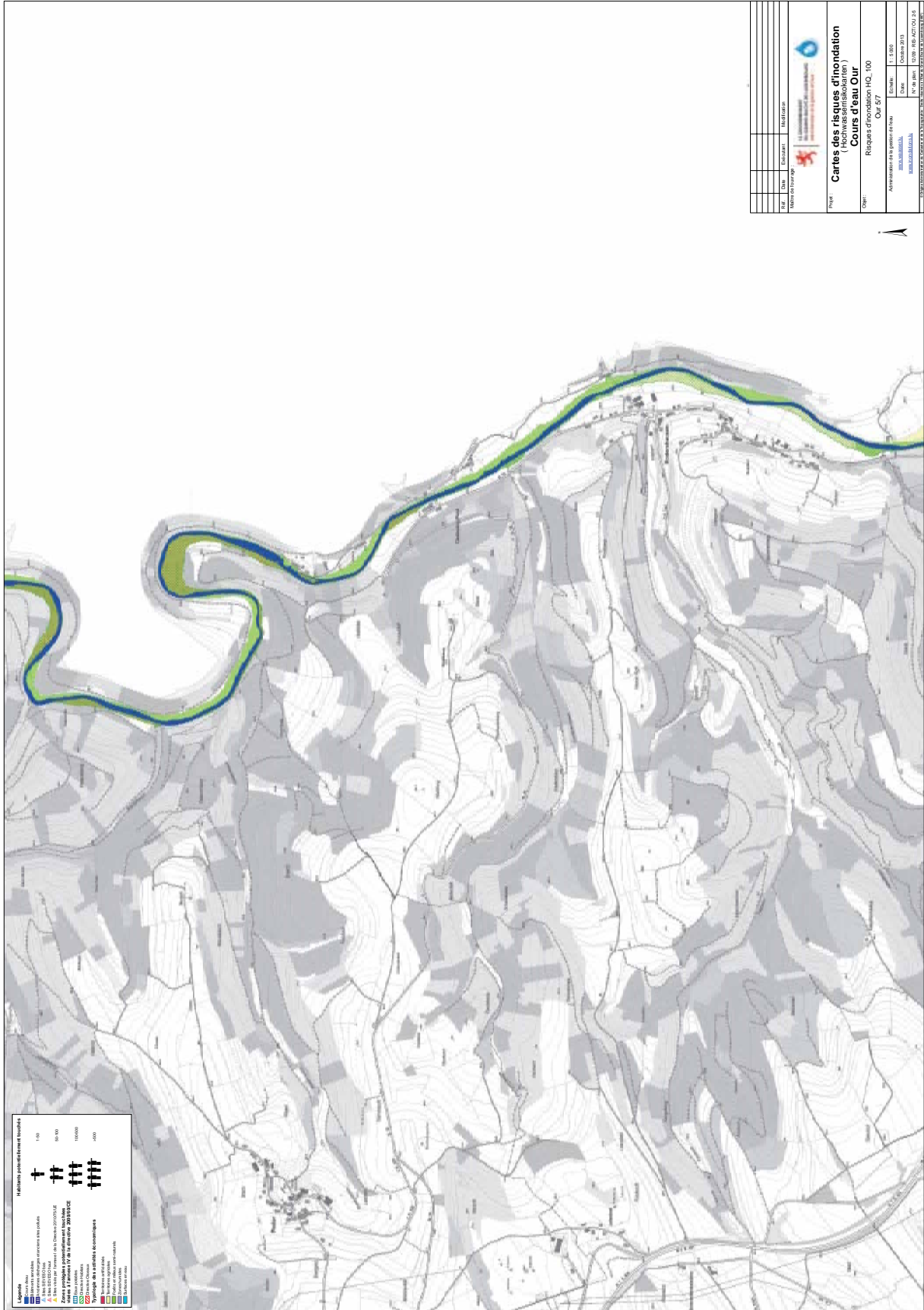


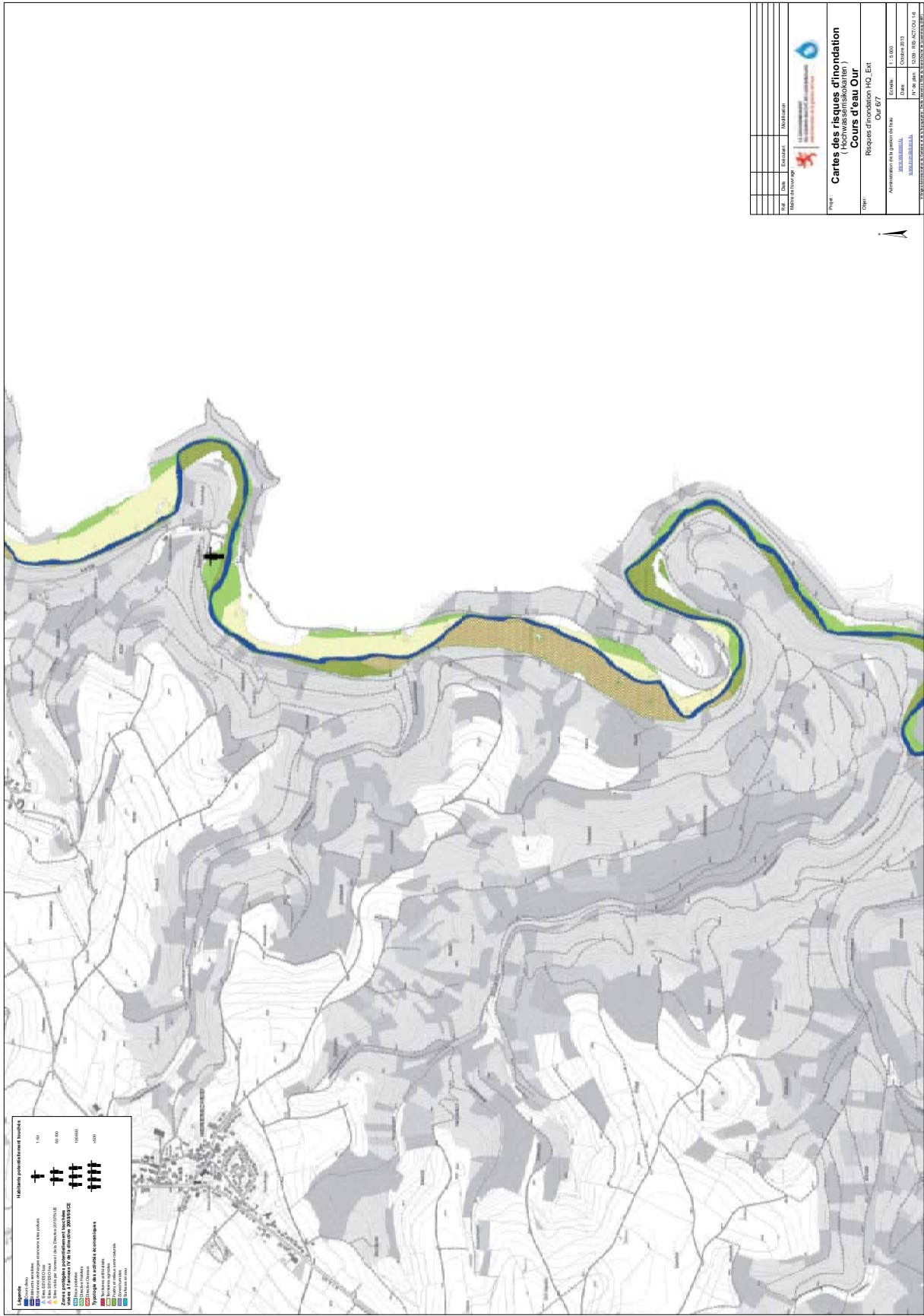




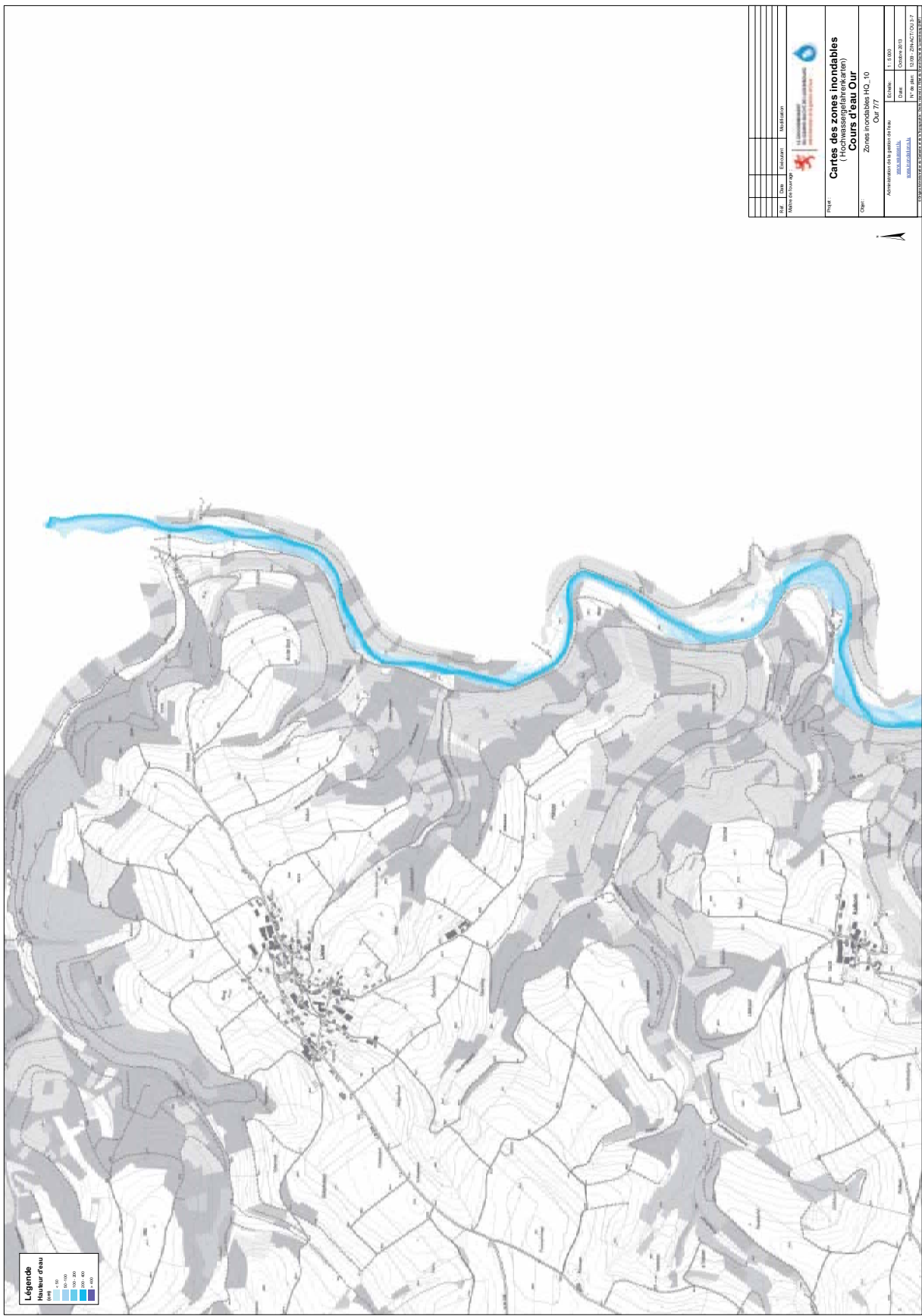


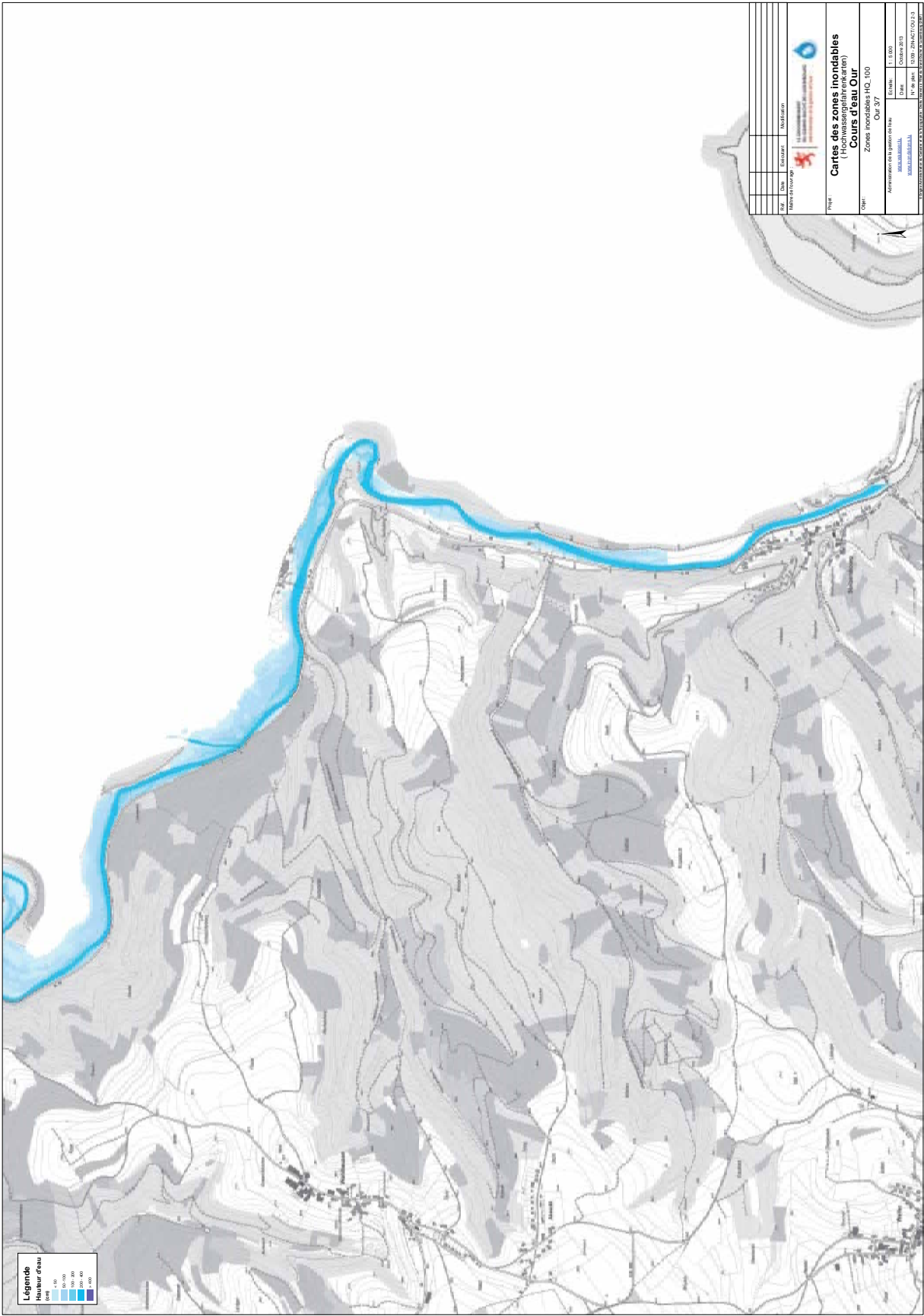


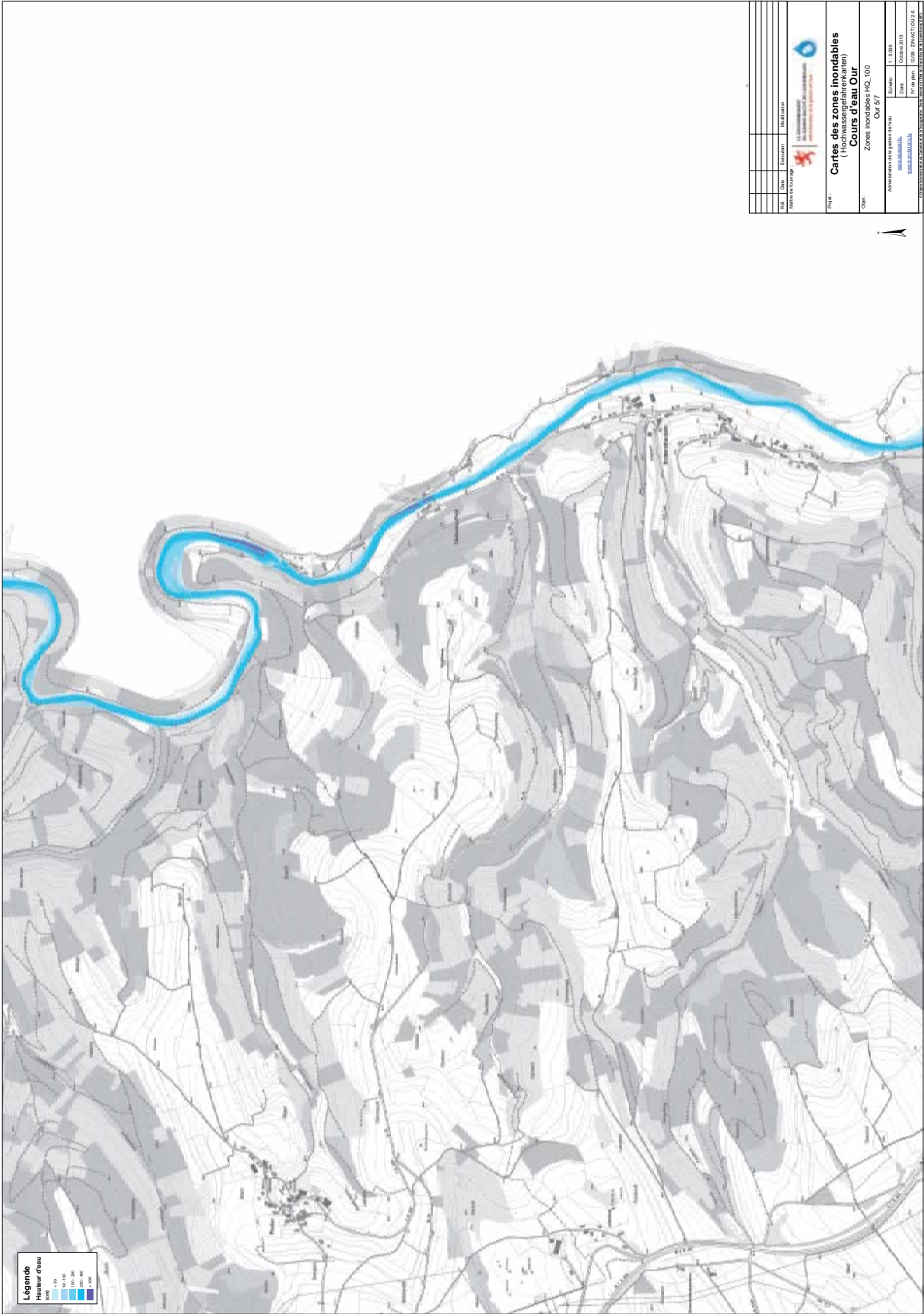


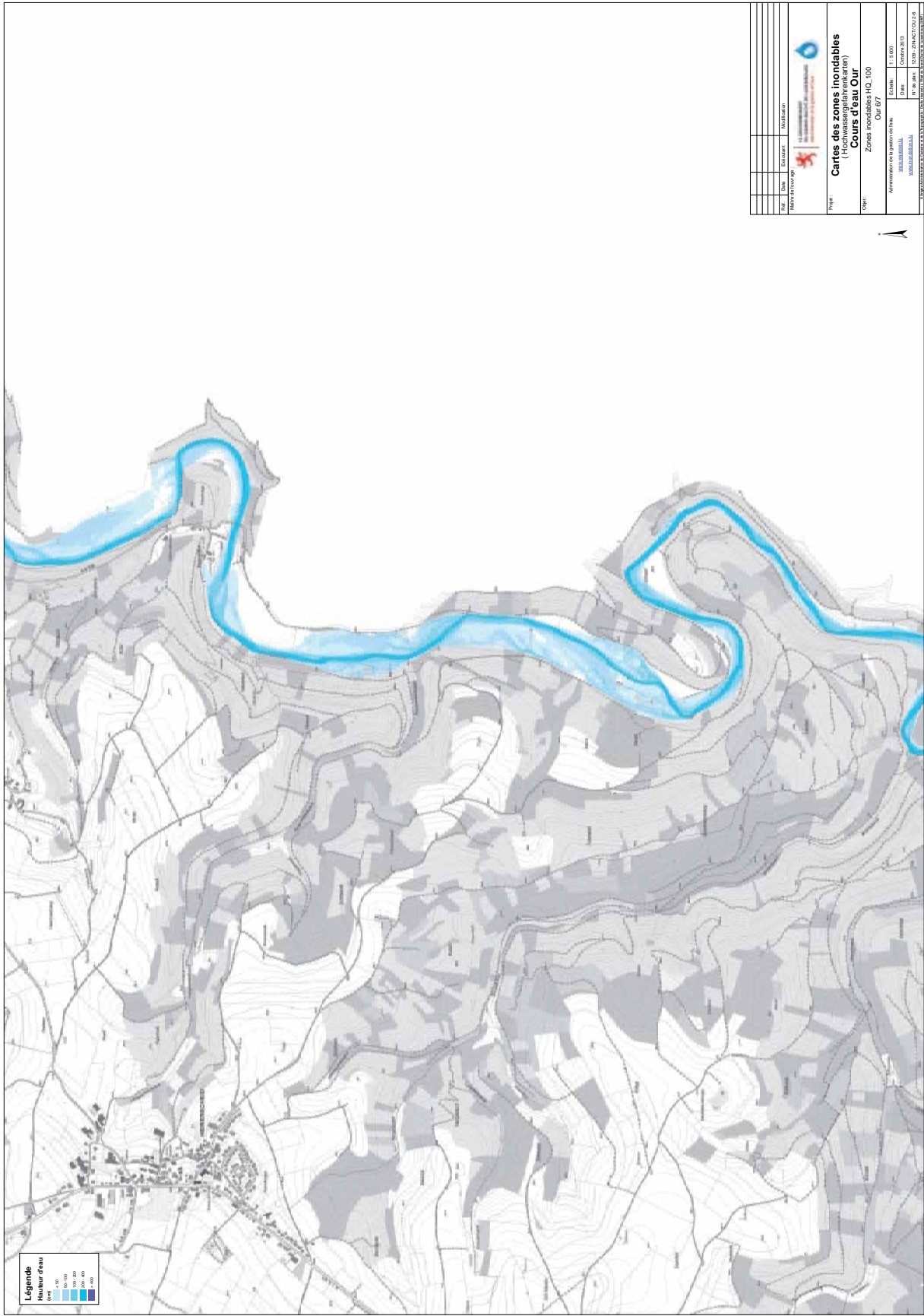












Titre	Cartes des zones inondables (Région de l'Our)		
Objet	Zones inondables P10_100		
Approuvé par la gouverneur de l'Etat	Le 01/06/2013	Etat	1:5000
Approuvé par le ministre de l'Environnement	Le 01/06/2013	Date	01/06/2013
Approuvé par le ministre de l'Urbanisme	Le 01/06/2013	N° de plan	10001_2013_001_01_0
Approuvé par le ministre de l'Énergie	Le 01/06/2013	Intitulé	Our 67
Approuvé par le ministre de l'Économie	Le 01/06/2013	Service	Service Central de Législation
Approuvé par le ministre de l'Éducation	Le 01/06/2013	Version	1.0
Approuvé par le ministre de l'Intérieur	Le 01/06/2013	Échelle	1:5000
Approuvé par le ministre de la Santé	Le 01/06/2013	État	1:5000
Approuvé par le ministre de la Justice	Le 01/06/2013	Version	1.0
Approuvé par le ministre de la Culture	Le 01/06/2013	État	1:5000
Approuvé par le ministre de l'Économie et de l'Énergie	Le 01/06/2013	Version	1.0
Approuvé par le ministre de l'Environnement	Le 01/06/2013	État	1:5000
Approuvé par le ministre de l'Intérieur	Le 01/06/2013	Version	1.0
Approuvé par le ministre de la Justice	Le 01/06/2013	État	1:5000
Approuvé par le ministre de l'Éducation	Le 01/06/2013	Version	1.0
Approuvé par le ministre de la Santé	Le 01/06/2013	État	1:5000
Approuvé par le ministre de la Culture	Le 01/06/2013	Version	1.0

