

MEMORIAL
Journal Officiel
du Grand-Duché de
Luxembourg



MEMORIAL
Amtsblatt
des Großherzogtums
Luxemburg

RECUEIL DE LEGISLATION

A — N° 44

12 mars 2015

Sommaire

ZONES INONDABLES

Règlement grand-ducal du 5 février 2015 déclarant obligatoires les cartes des zones inondables et les cartes des risques d'inondation pour les cours d'eau de la Sûre inférieure, de l'Ernz blanche et de l'Ernz noire. page **738**

Règlement grand-ducal du 5 février 2015 déclarant obligatoires les cartes des zones inondables et les cartes des risques d'inondation pour les cours d'eau de la Sûre inférieure, de l'Ernz blanche et de l'Ernz noire.

Nous Henri, Grand-Duc de Luxembourg, Duc de Nassau,

Vu la loi modifiée du 19 décembre 2008 relative à l'eau et notamment son article 38;

Vu la directive 2007/60/CE du 23 octobre 2007 du Parlement européen et du Conseil relative à l'évaluation et à la gestion des risques d'inondation;

Vu les avis des conseils communaux de Bech, Bettendorf, Consdorf, Diekirch, Echternach, Ermsdorf, Erpeldange, Esch-sur-Sûre, Ettelbruck, Fischbach, Heiderscheid, Junglinster, Larochette, Medernach, Mertert, Mompach, Reisdorf, Rosport, Tandel et Waldbillig;

L'avis du conseil communal de Berdorf ayant été demandé;

Vu l'avis du Comité de la gestion de l'eau;

Vu les avis de la Chambre d'agriculture, de la Chambre de commerce, de la Chambre des métiers et de la Chambre des salariés;

Notre Conseil d'Etat entendu;

Sur le rapport de Notre Ministre de l'Environnement et après délibération du Gouvernement en conseil;

Arrêtons:

Art. 1^{er}. Sont déclarées obligatoires les cartes des zones inondables et les cartes des risques d'inondation relatives aux cours d'eau de la Sûre inférieure, de l'Ernz blanche et de l'Ernz noire présentant un risque significatif d'inondation.

Art. 2. La délimitation des zones inondables et de risques d'inondation est indiquée sur les cartes topographiques à l'échelle 1:5000, reproduites à l'annexe du présent règlement en format réduit, qui fait foi.

Les cartes originales peuvent être consultées auprès de l'Administration de la gestion de l'eau. Leurs reproductions numériques sont accessibles sur un site électronique installé à cet effet.

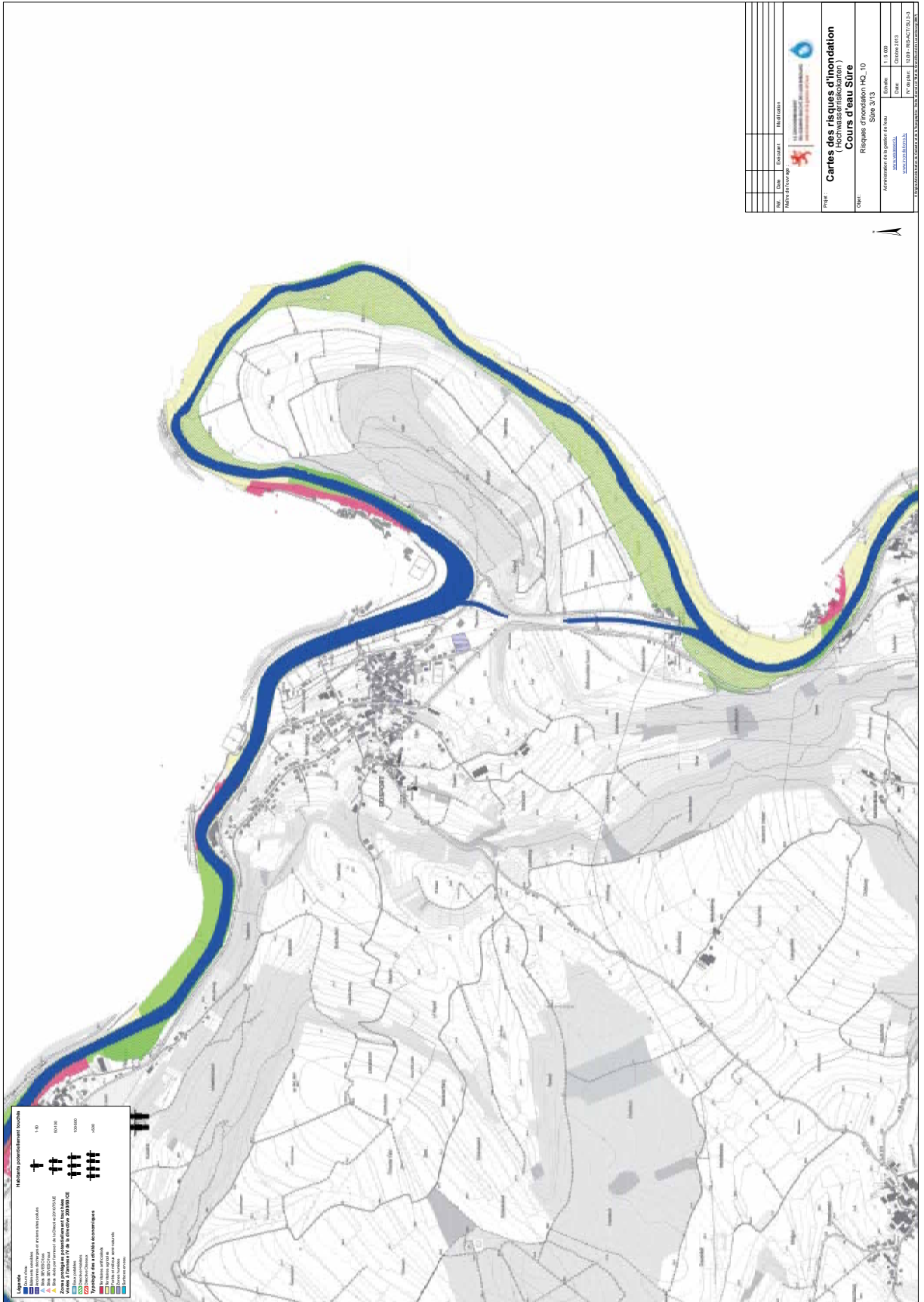
Art. 3. Sont abrogés:

1. le règlement grand-ducal du 6 avril 1999 déclarant obligatoire la partie du plan d'aménagement partiel «Zones inondables et zones de rétention» pour les territoires des communes de Bettendorf, Diekirch et Ettelbruck;
2. le règlement grand-ducal du 21 janvier 2000 déclarant obligatoire la partie du plan d'aménagement partiel «Zones inondables et zones de rétention» pour le territoire de la commune d'Echternach;
3. le règlement grand-ducal du 26 mai 2000 déclarant obligatoire la partie du plan d'aménagement partiel «Zones inondables et zones de rétention» pour le territoire de la commune de Rosport;
4. le règlement grand-ducal du 26 mai 2000 déclarant obligatoire la partie du plan d'aménagement partiel «Zones inondables et zones de rétention» pour le territoire de la commune de Reisdorf;
5. le règlement grand-ducal du 26 mai 2000 déclarant obligatoire la partie du plan d'aménagement partiel «Zones inondables et zones de rétention» pour le territoire de la commune de Mompach;
6. le règlement grand-ducal du 26 mai 2000 déclarant obligatoire la partie du plan d'aménagement partiel «Zones inondables et zones de rétention» pour le territoire de la commune de Berdorf;
7. le règlement grand-ducal du 26 mai 2000 déclarant obligatoire la partie du plan d'aménagement partiel «Zones inondables et zones de rétention» pour le territoire de la commune de Beaufort et
8. le règlement grand-ducal du 26 mai 2000 déclarant obligatoire la partie du plan d'aménagement partiel «Zones inondables et zones de rétention» pour le territoire de la commune de Mertert.

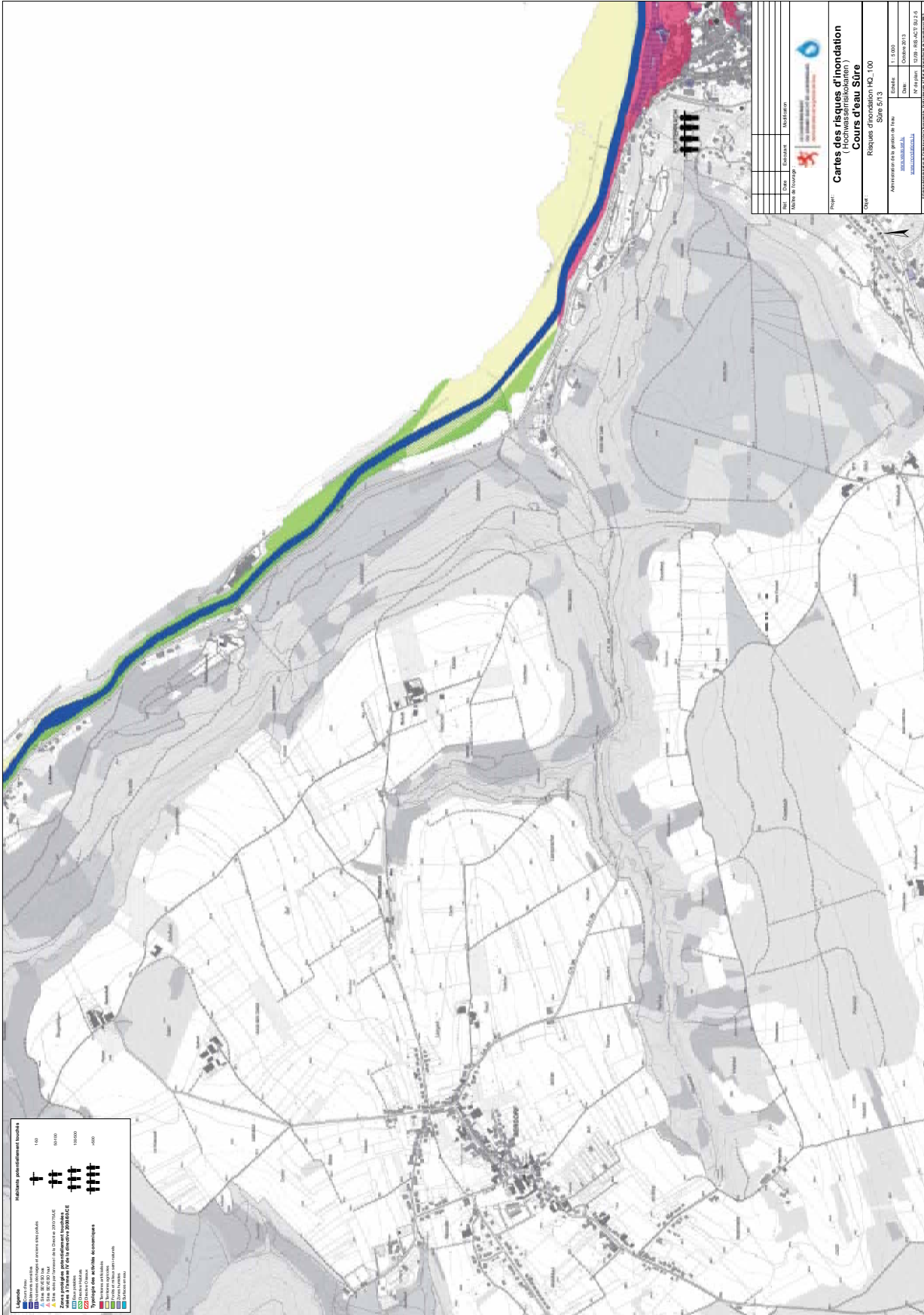
Art. 4. Notre Ministre de l'Environnement est chargée de l'exécution du présent règlement qui sera publié au Mémorial.

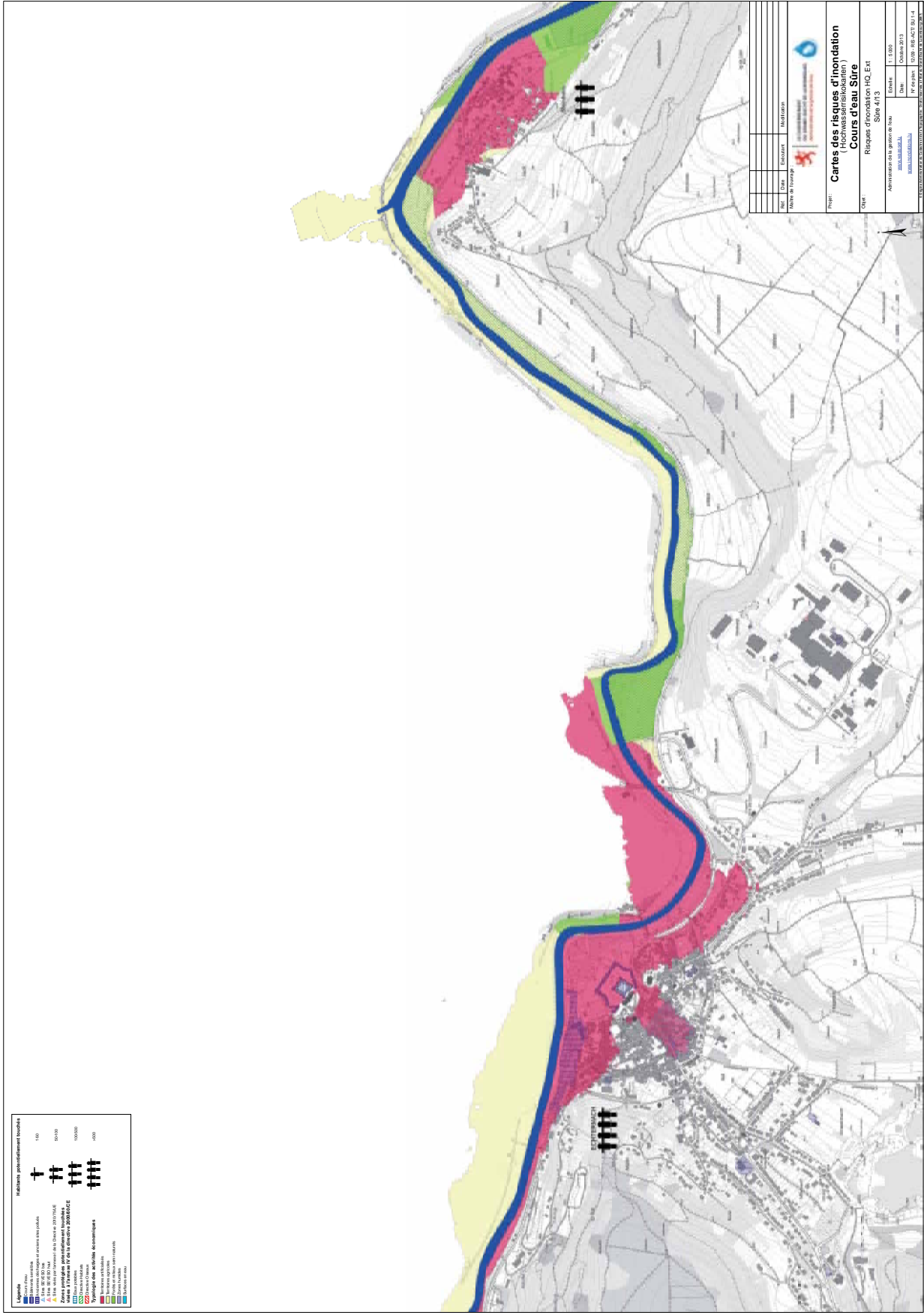
La Ministre de l'Environnement,
Carole Dieschbourg

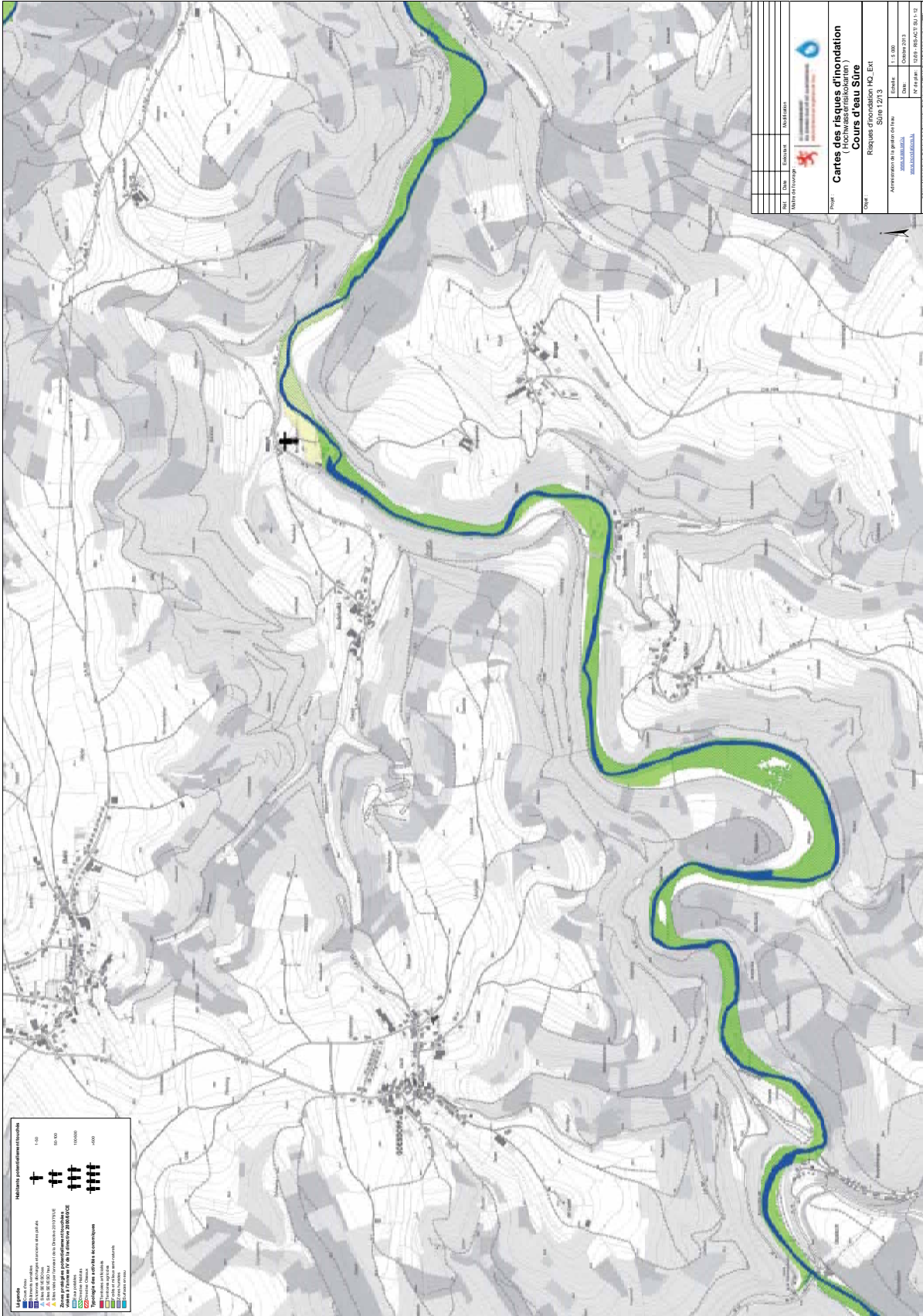
Château de Berg, le 5 février 2015.
Henri

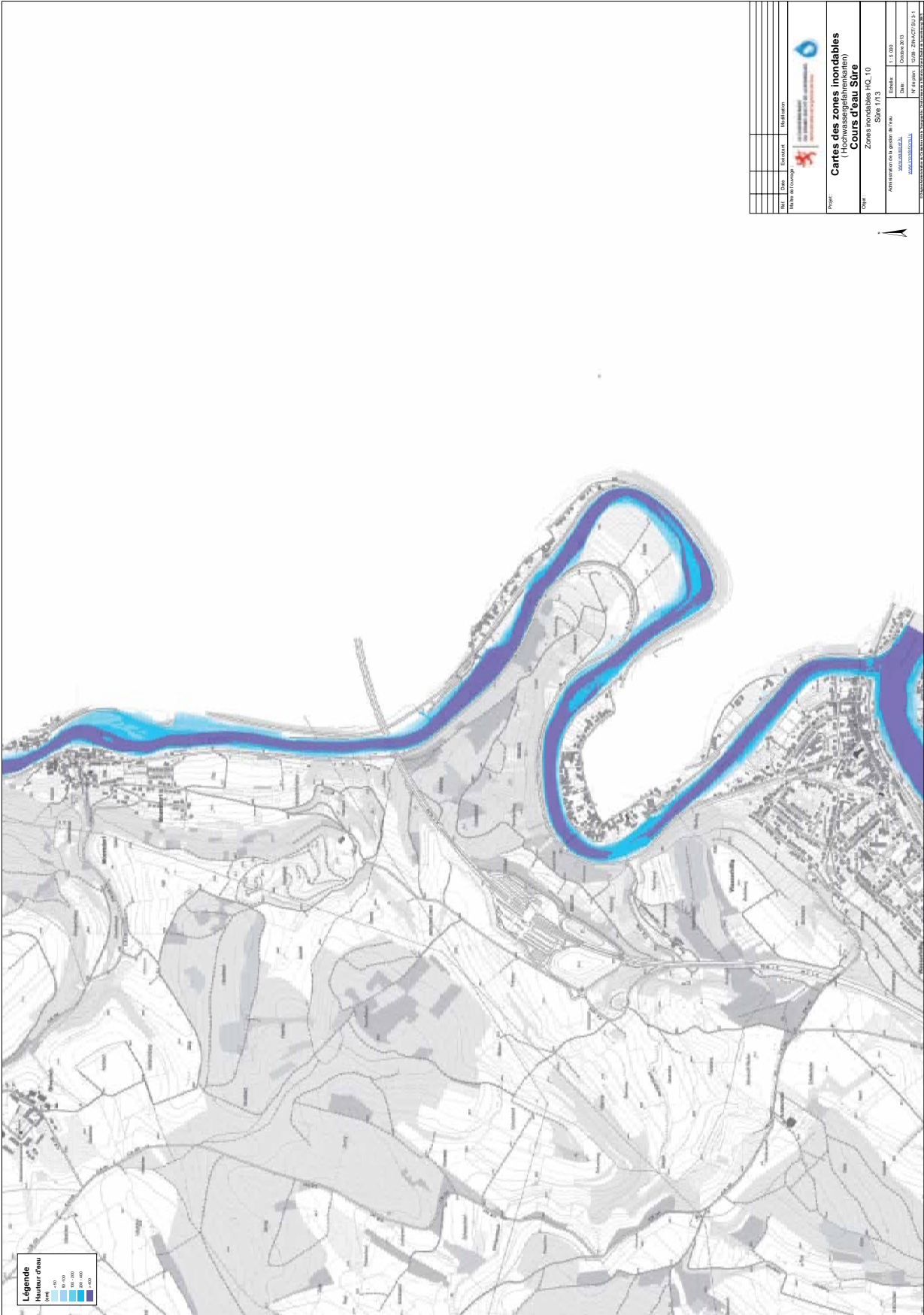


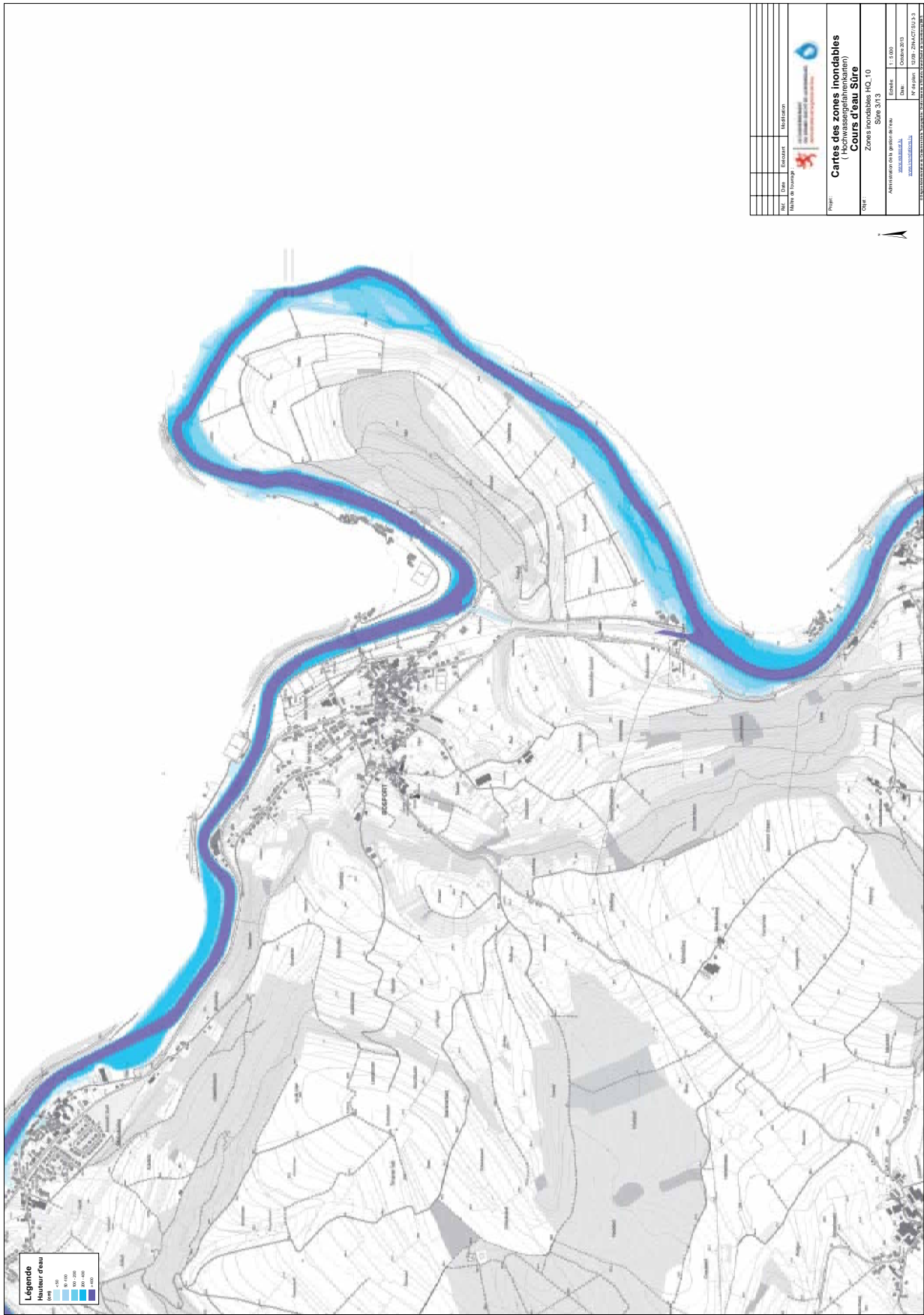
NO	DATE	ÉLÉMENTS	STATUT
Maire de l'arrondissement			
			
Cartes des risques d'inondation (Hochwassergefahren)			
Cours d'eau Sûre Risques d'inondation HQ, 10			
Projet		Scale: 1:5 000	
Administration de la région de la Moselle		Date: Octobre 2013	
Mairie de la Ville de Luxembourg		N° de plan: 1248 - 1824/170-1/3	
<small>LES COORDONNÉES DES POINTS DE LA CARTE SONT EN COORDONNÉES GÉOGRAPHIQUES</small>			

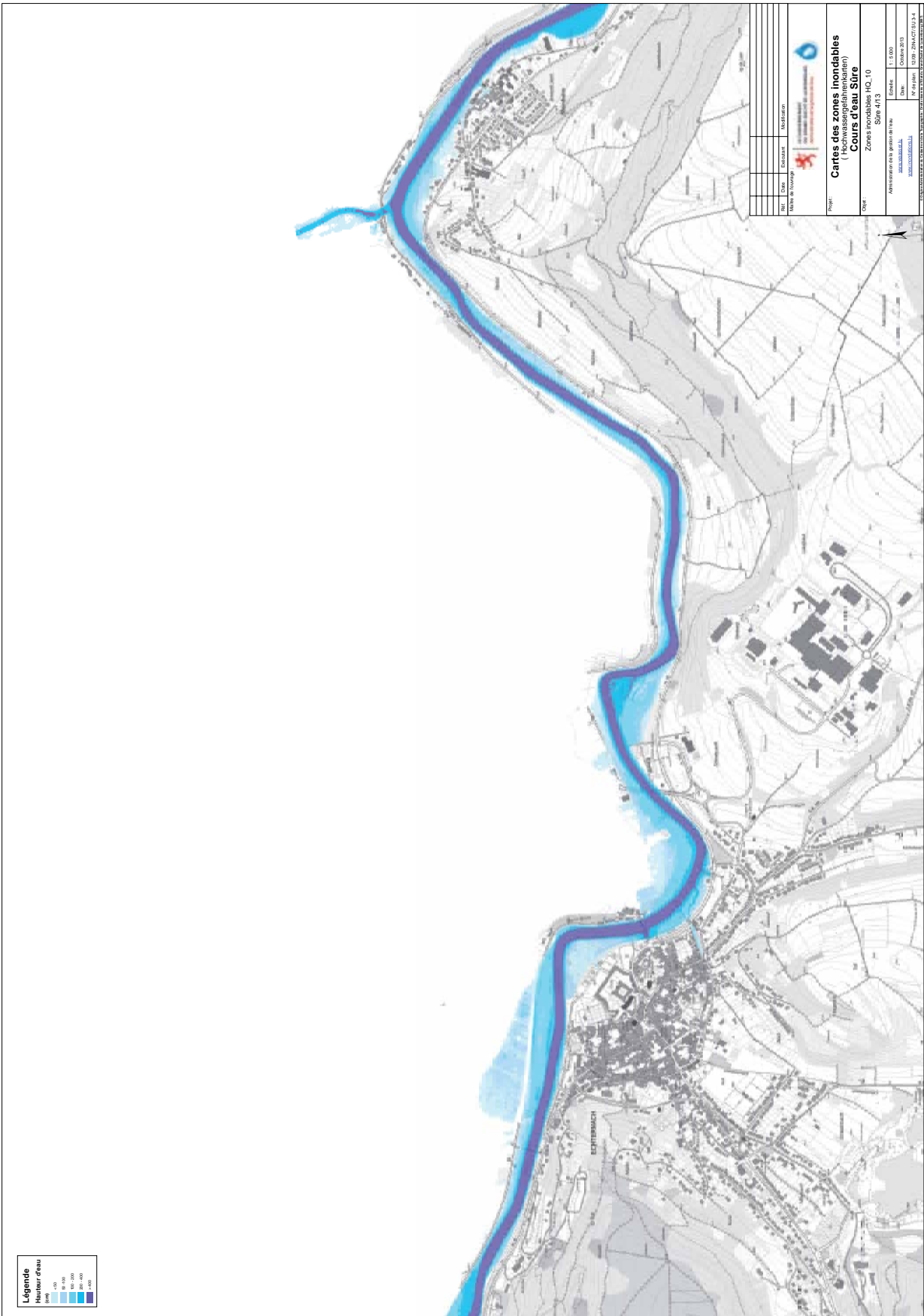


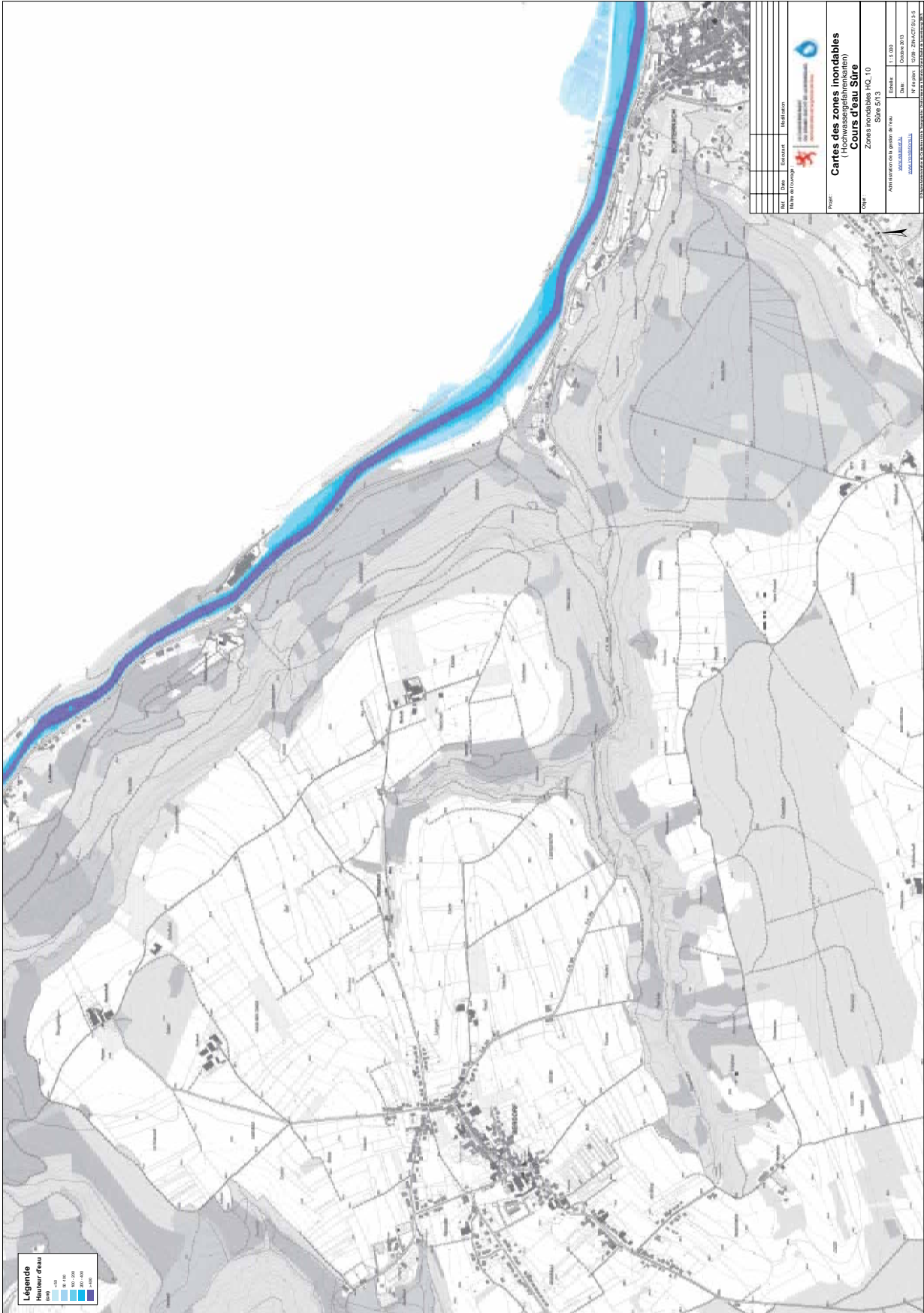


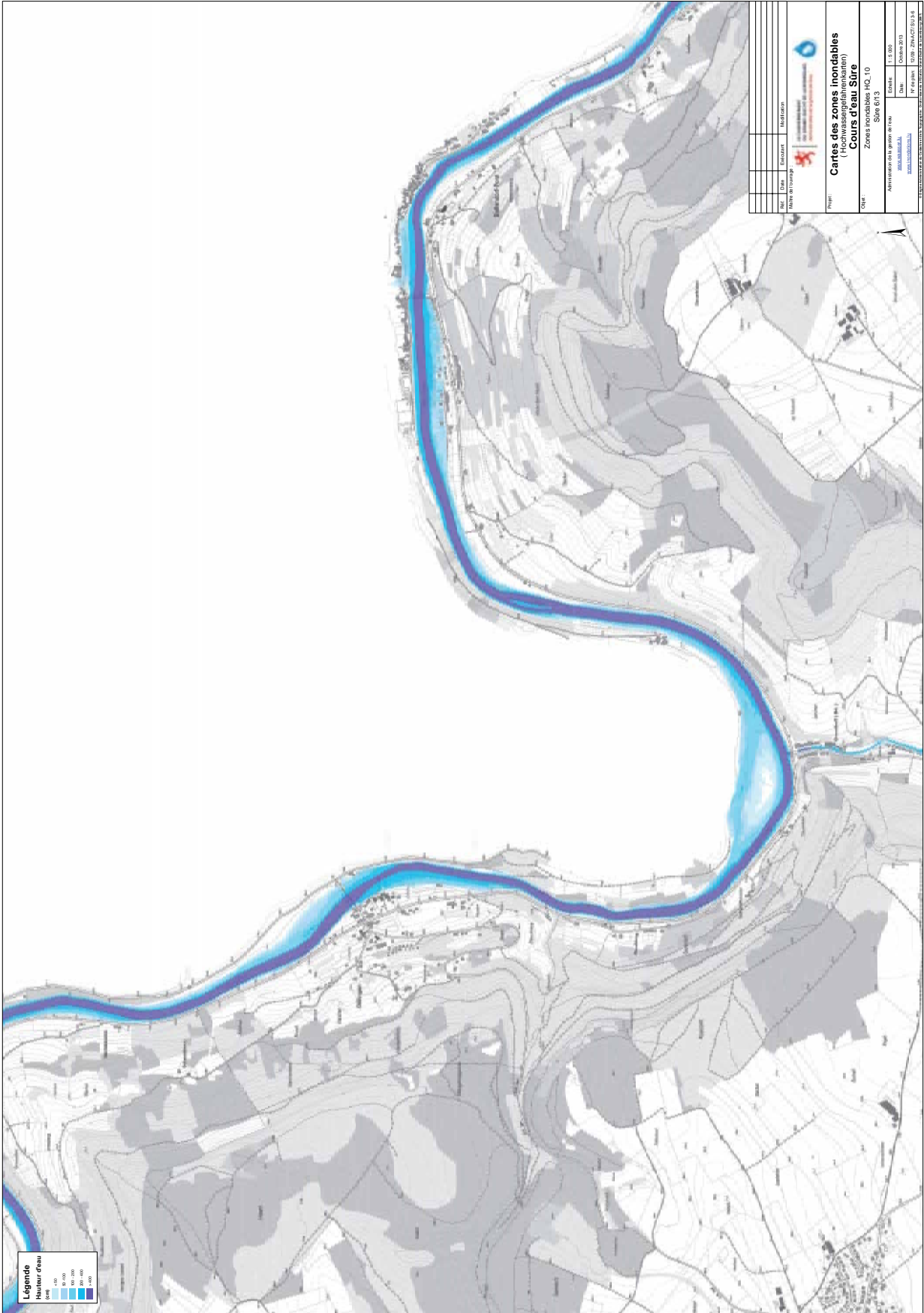


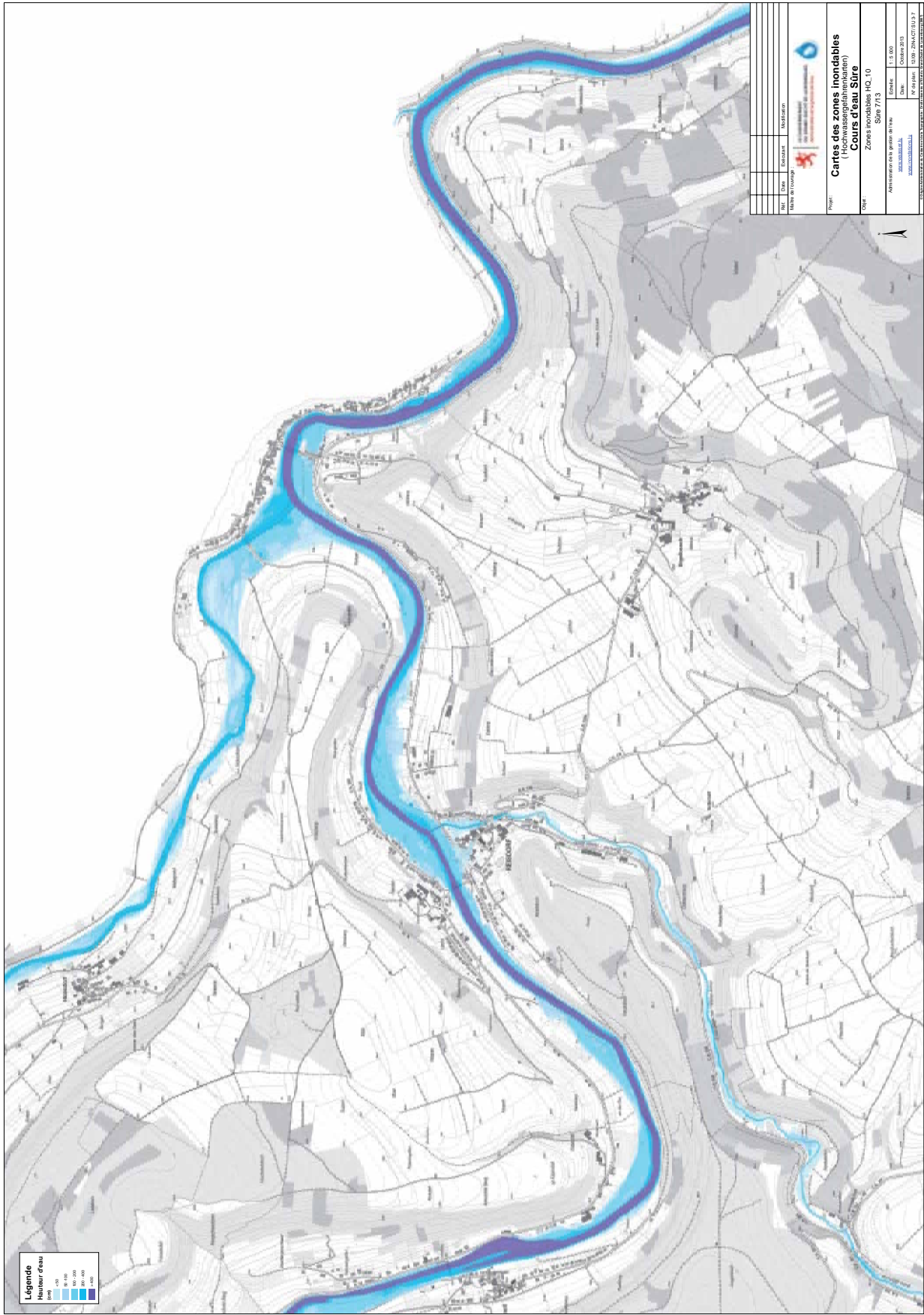


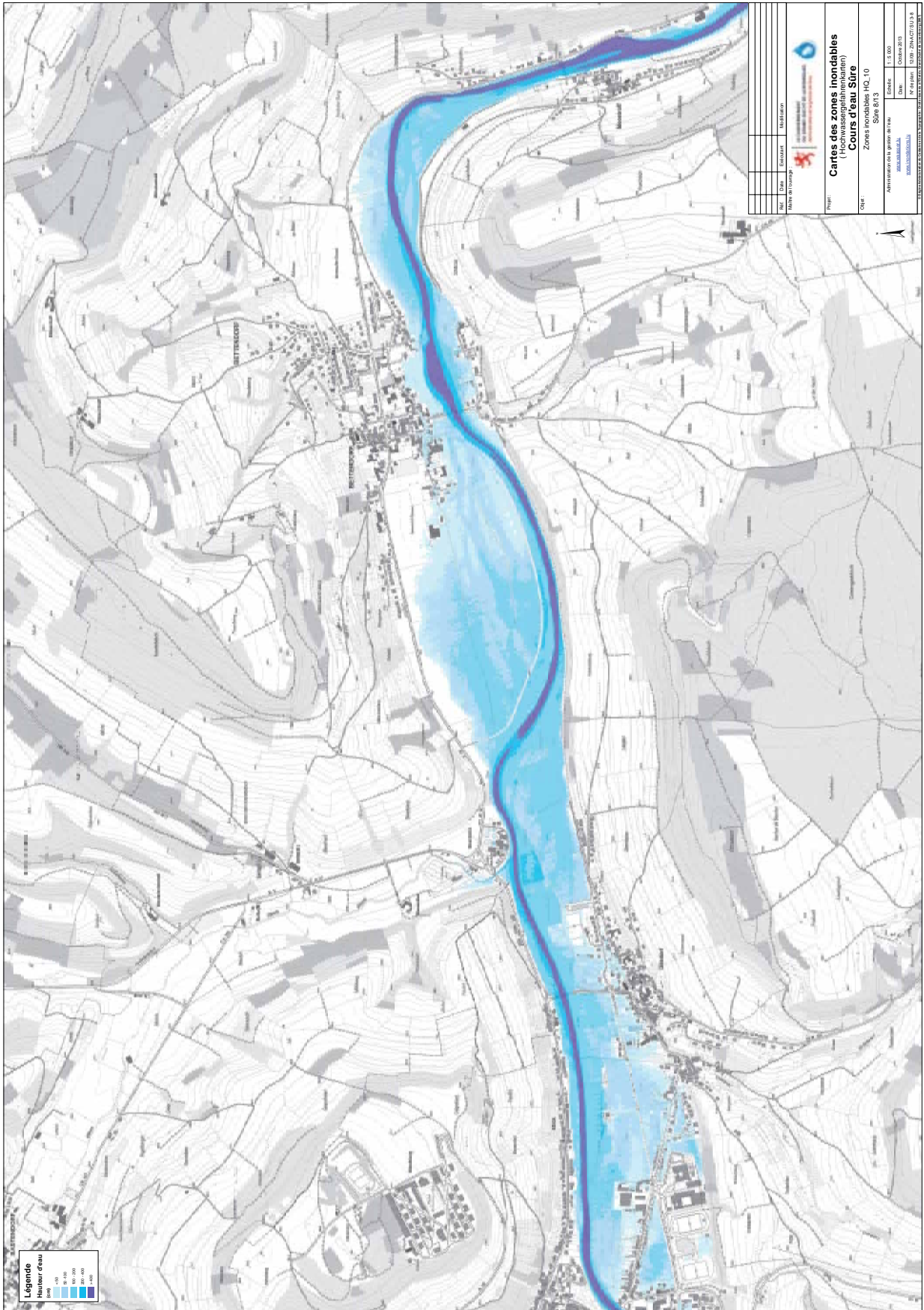


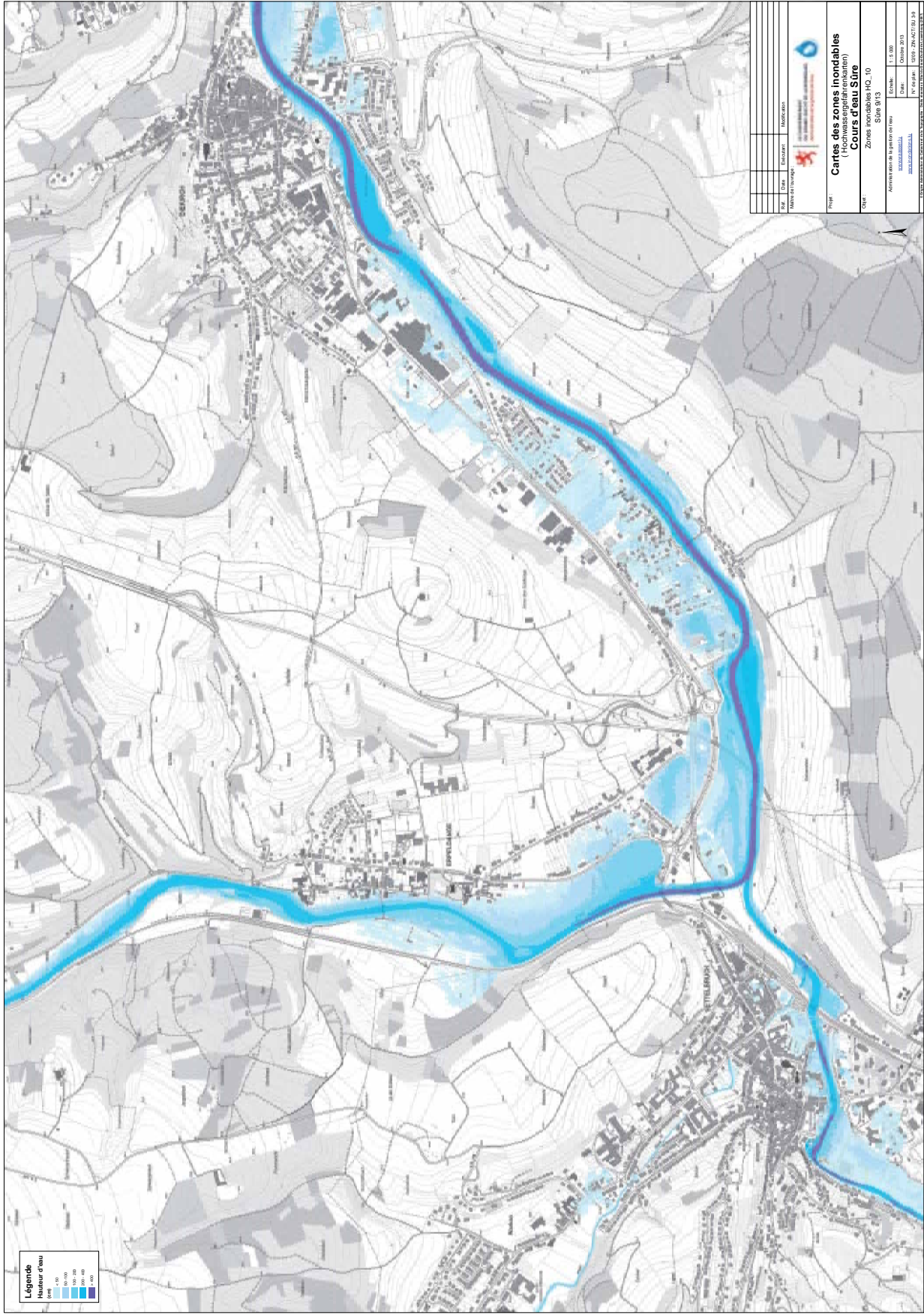


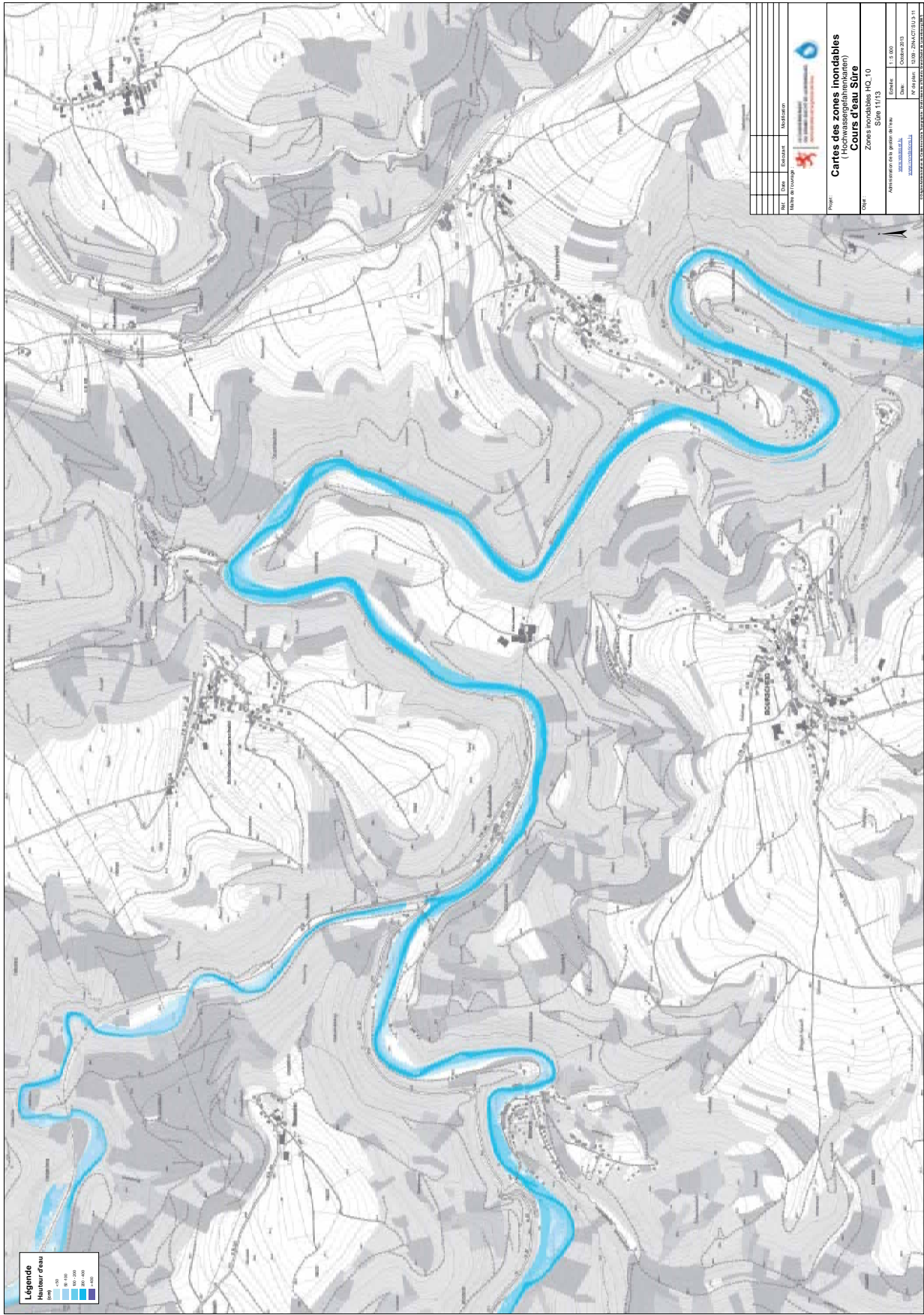


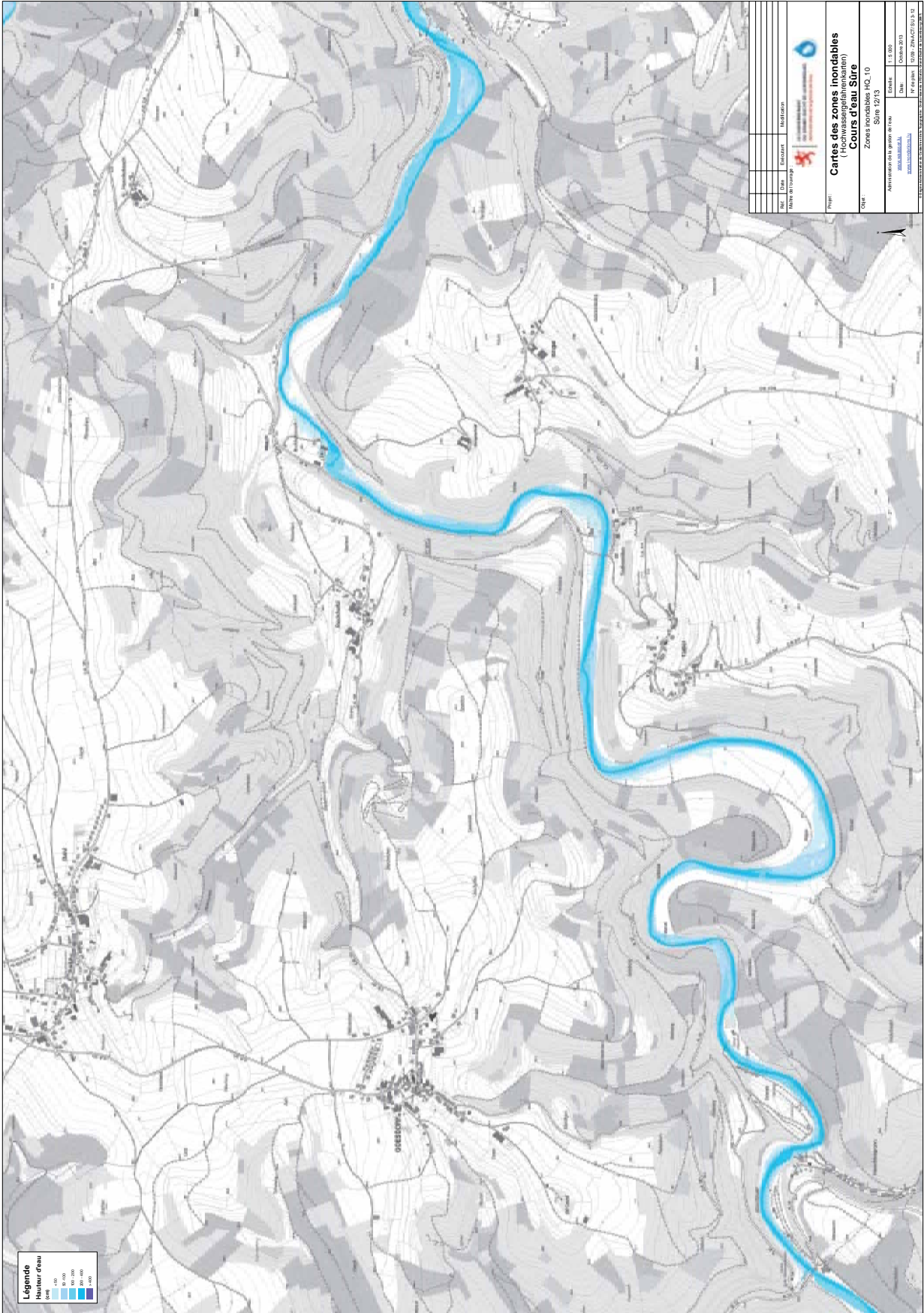


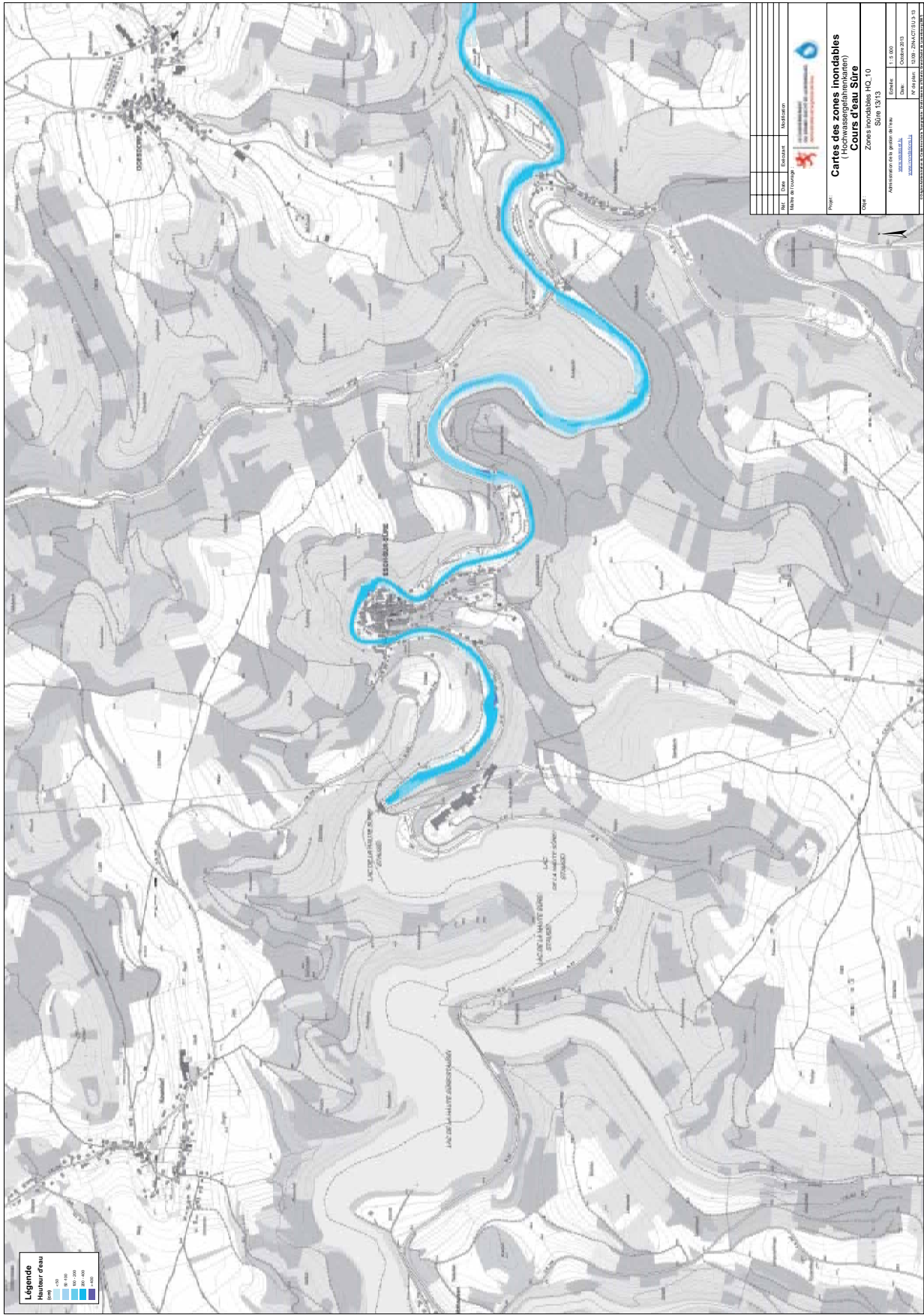


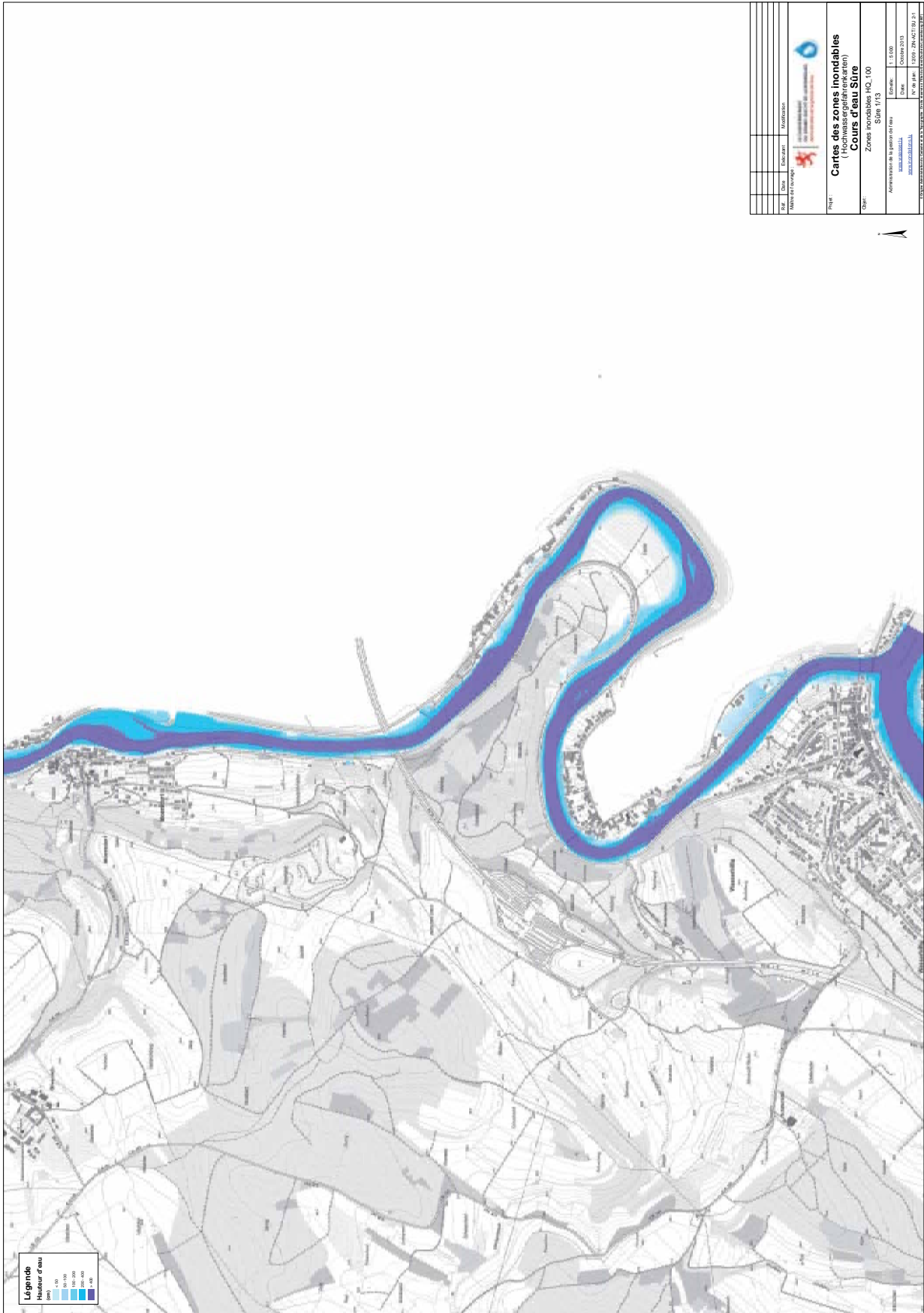


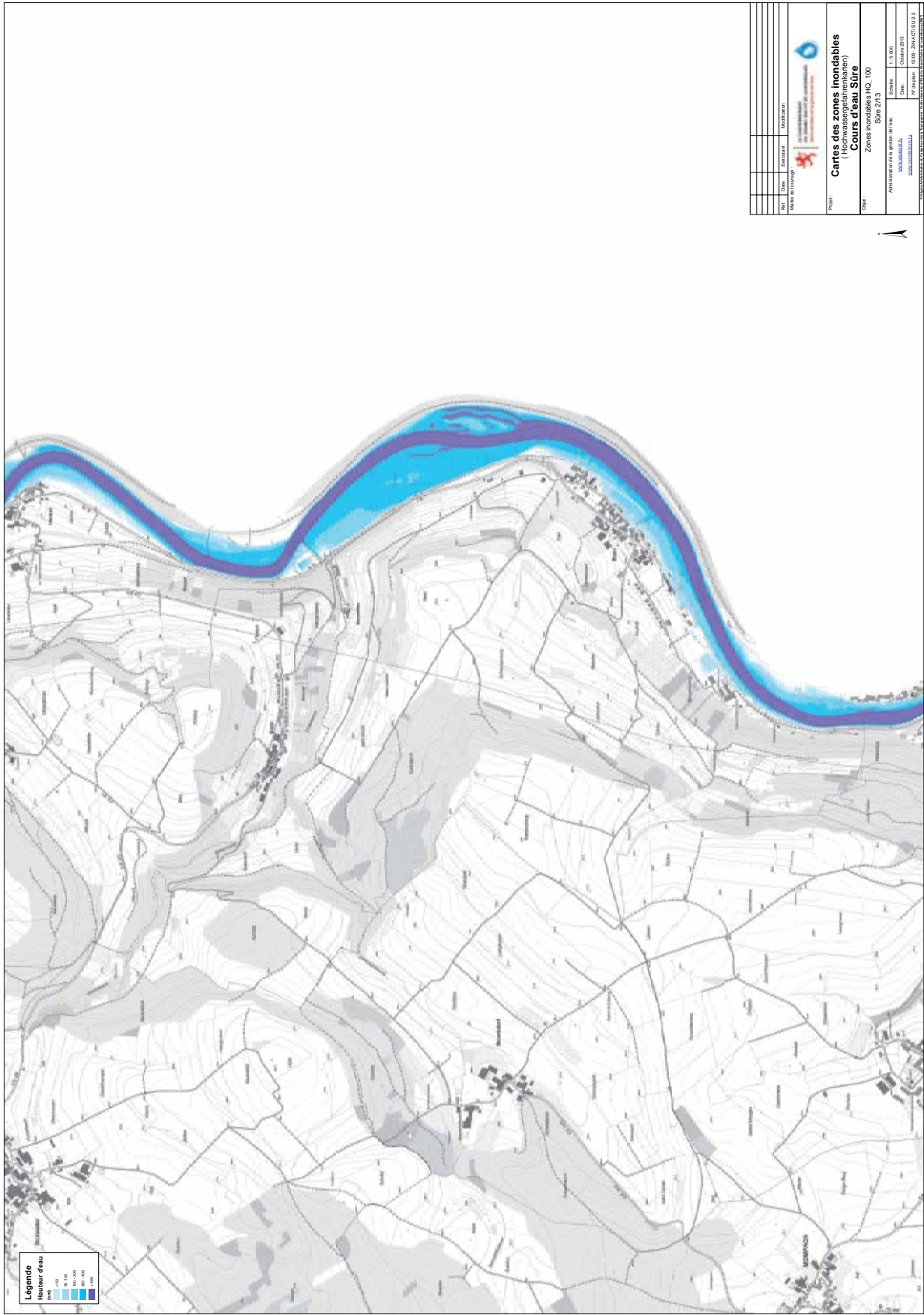


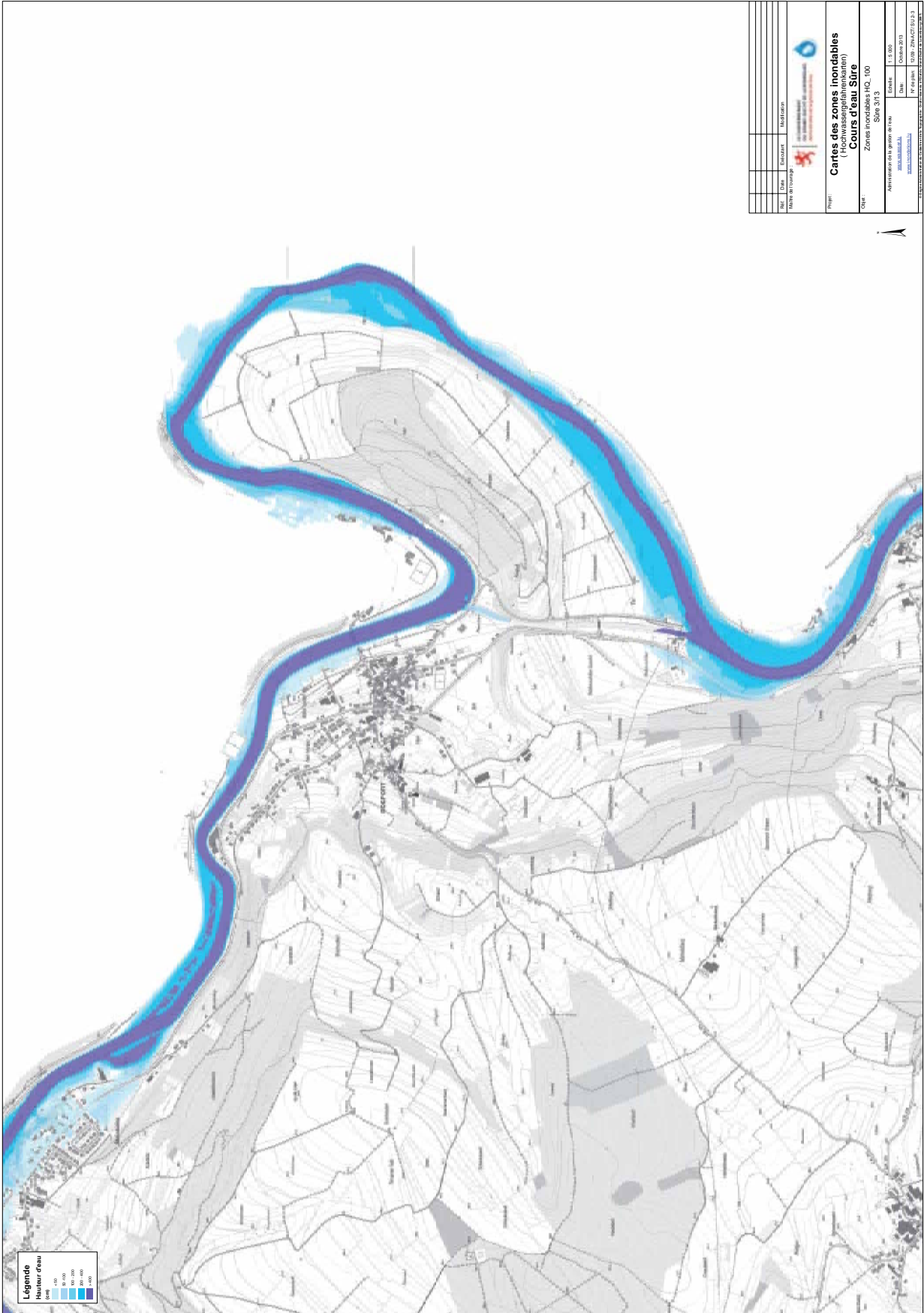




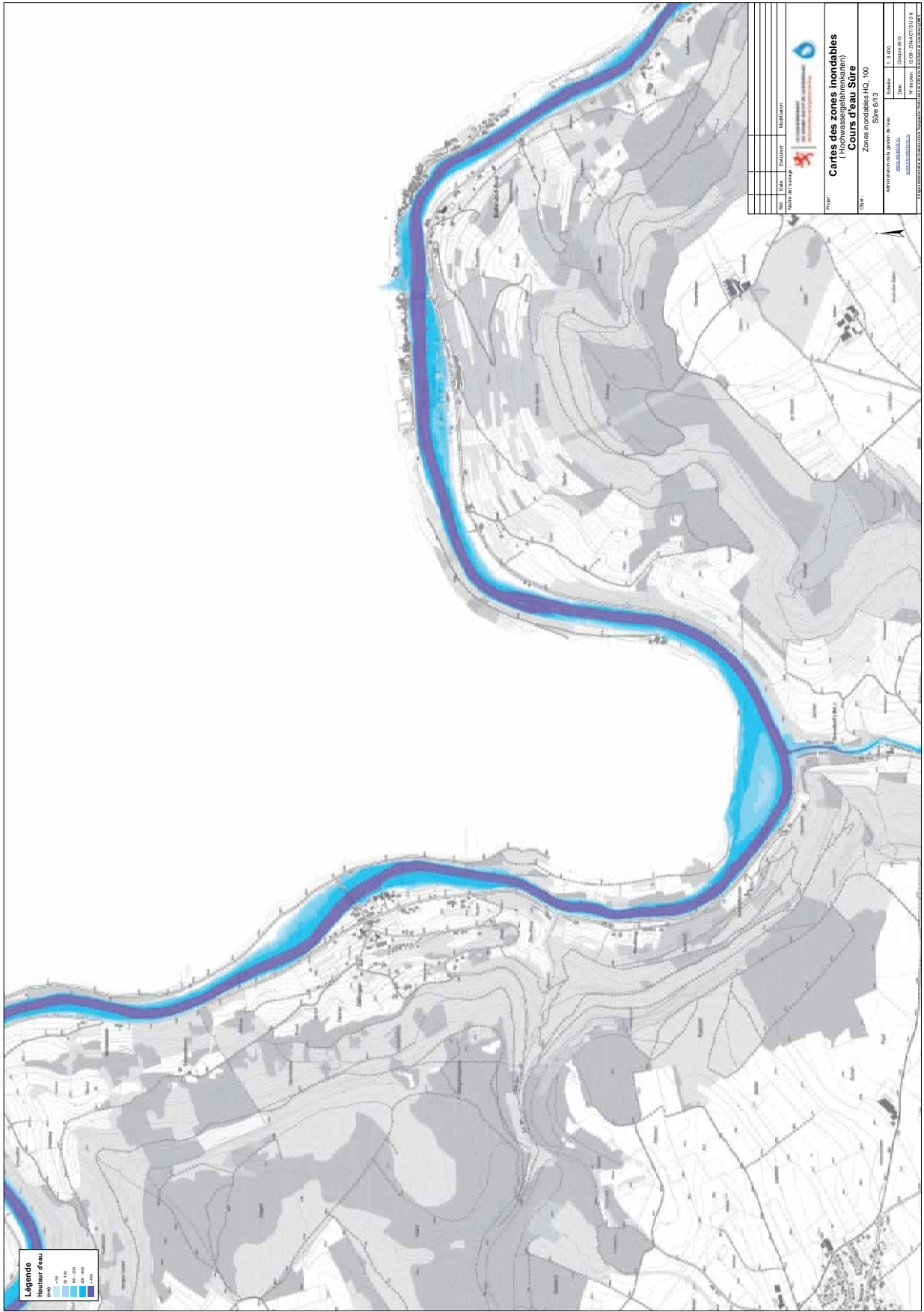


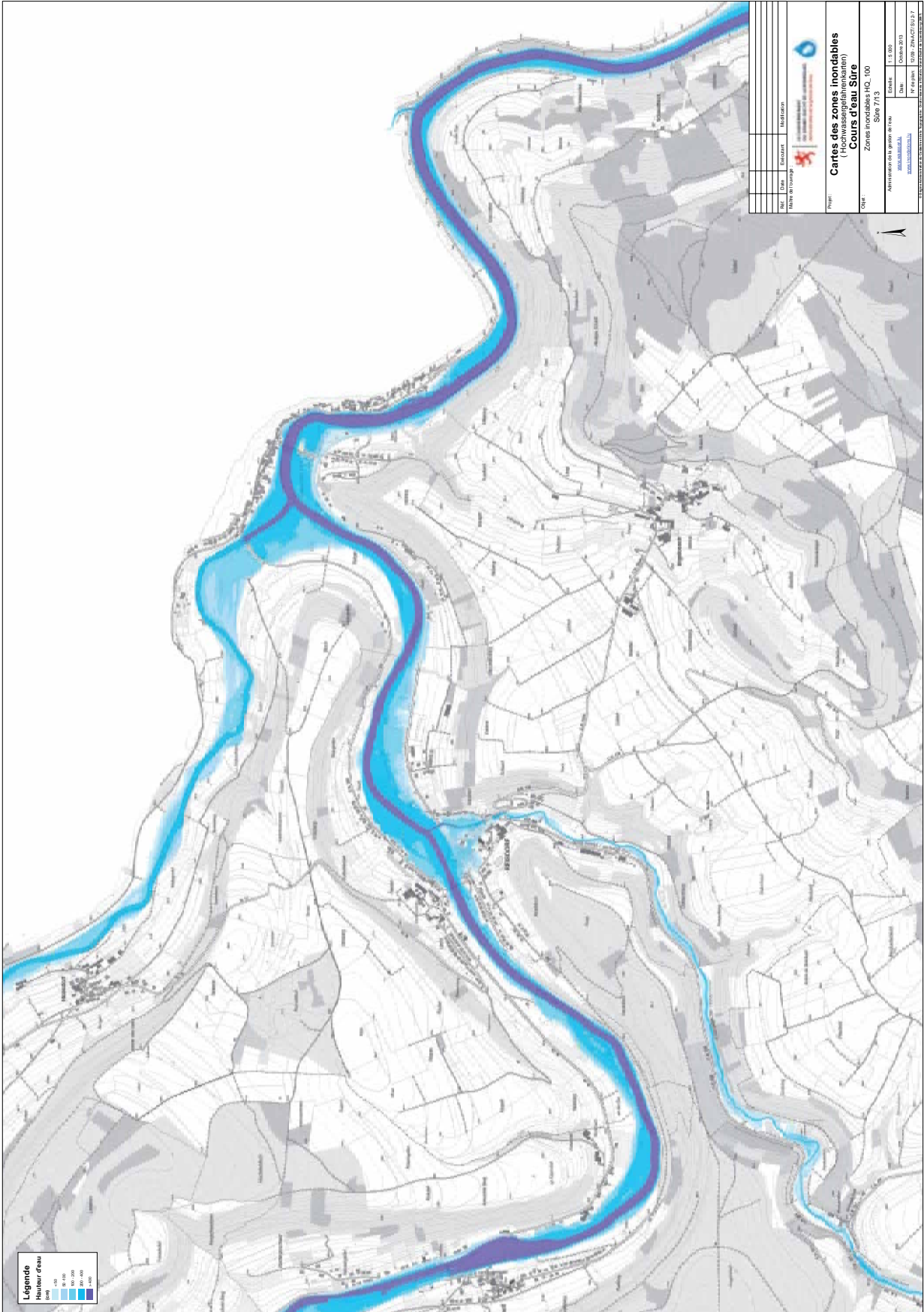


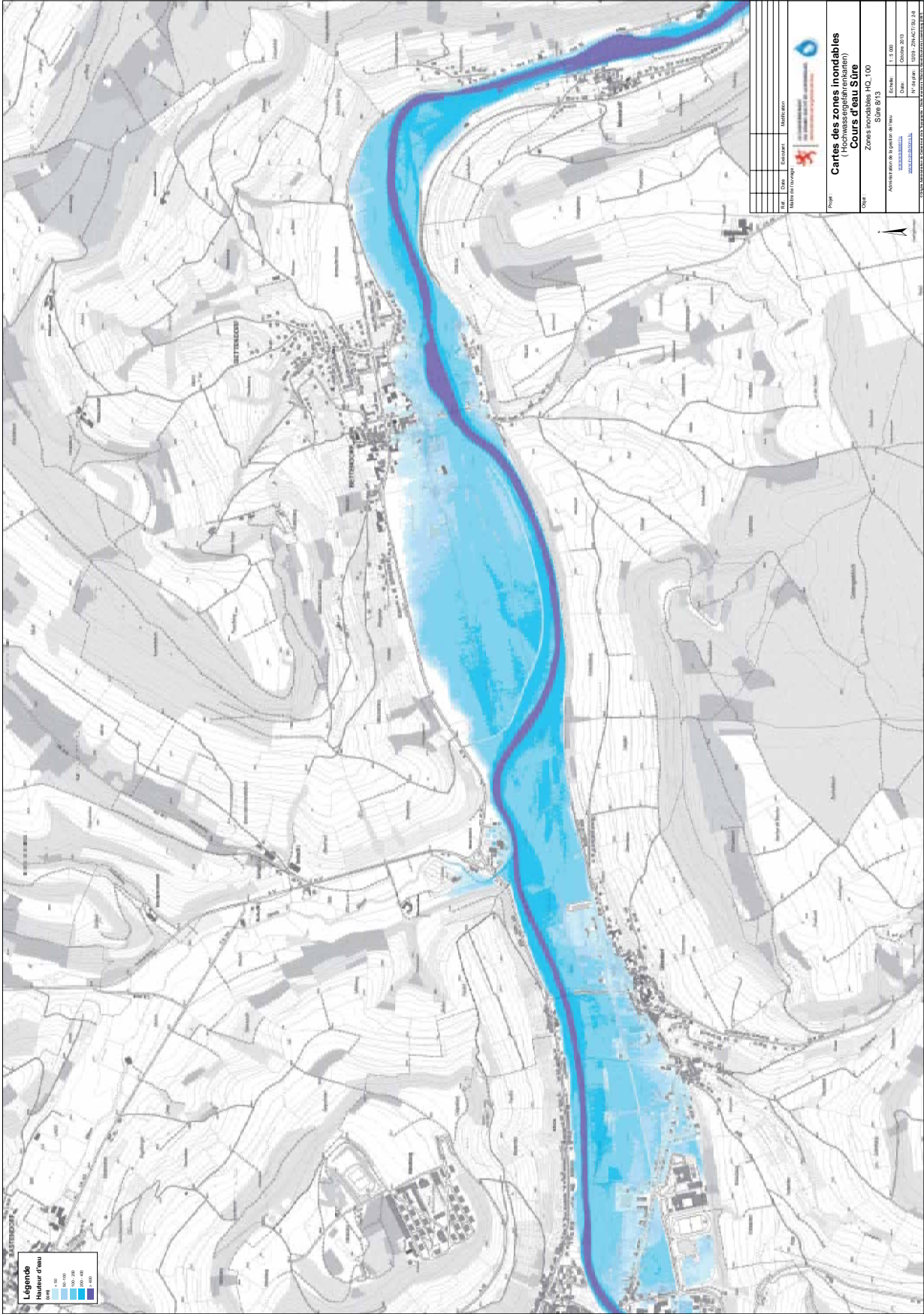


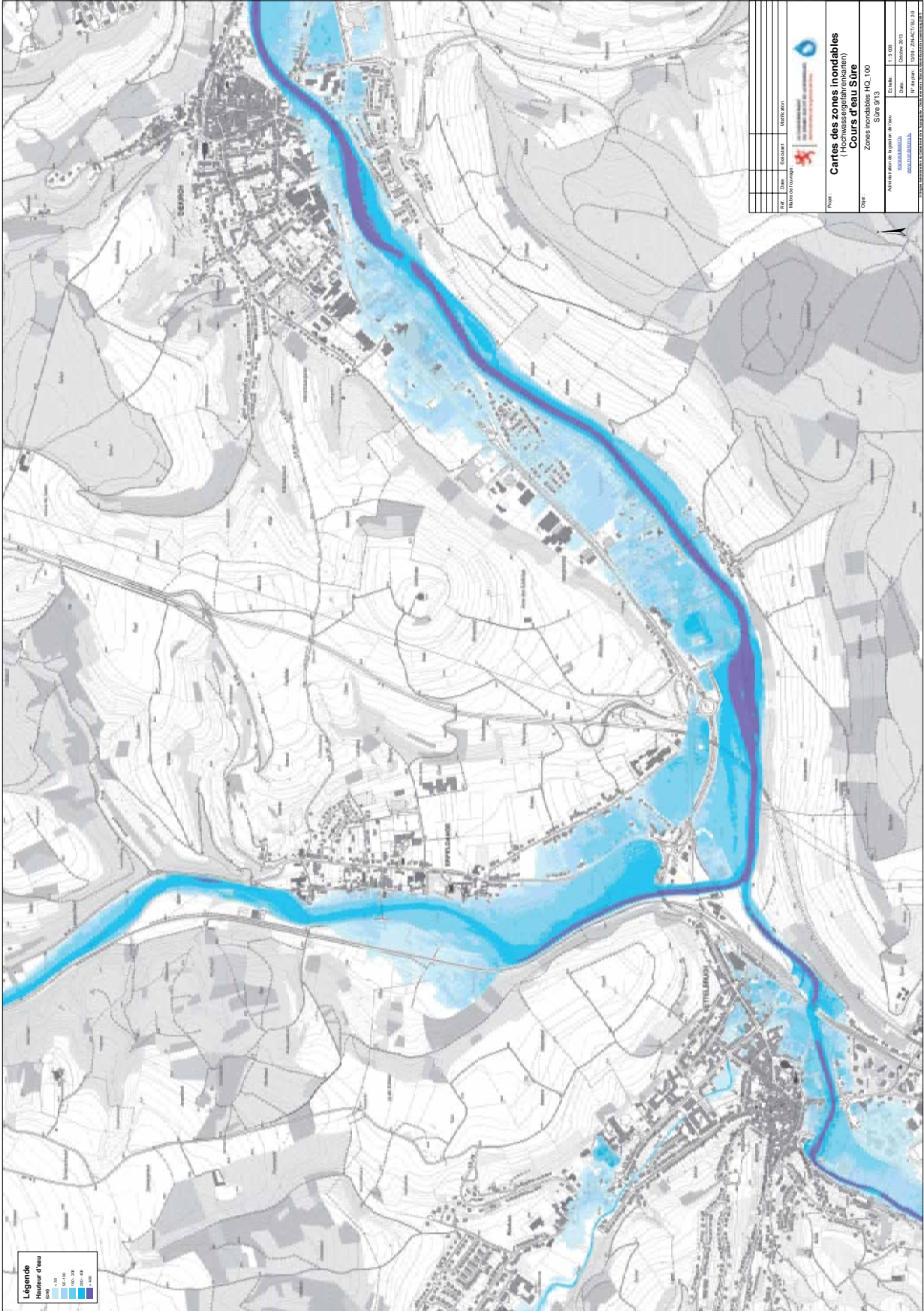


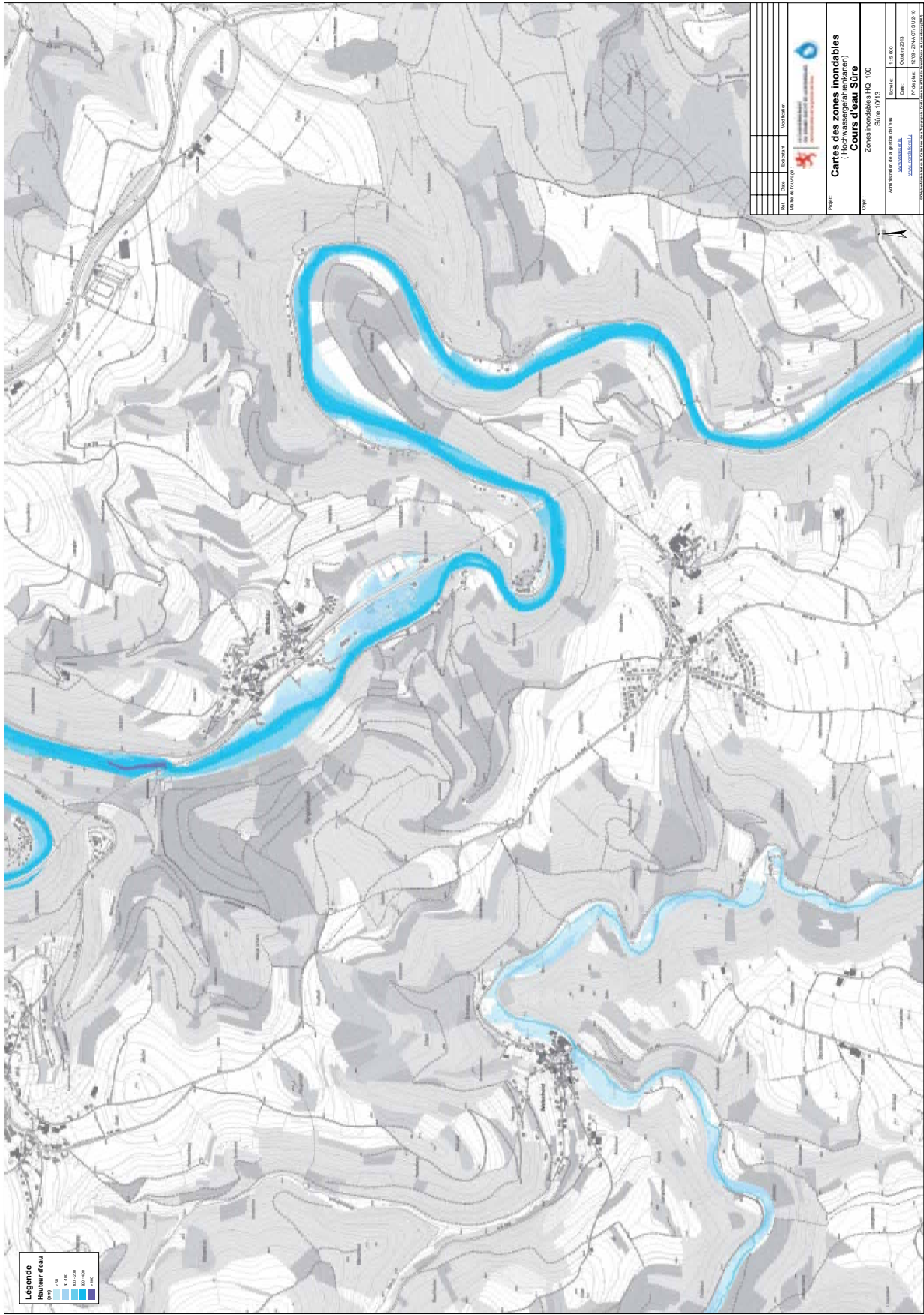










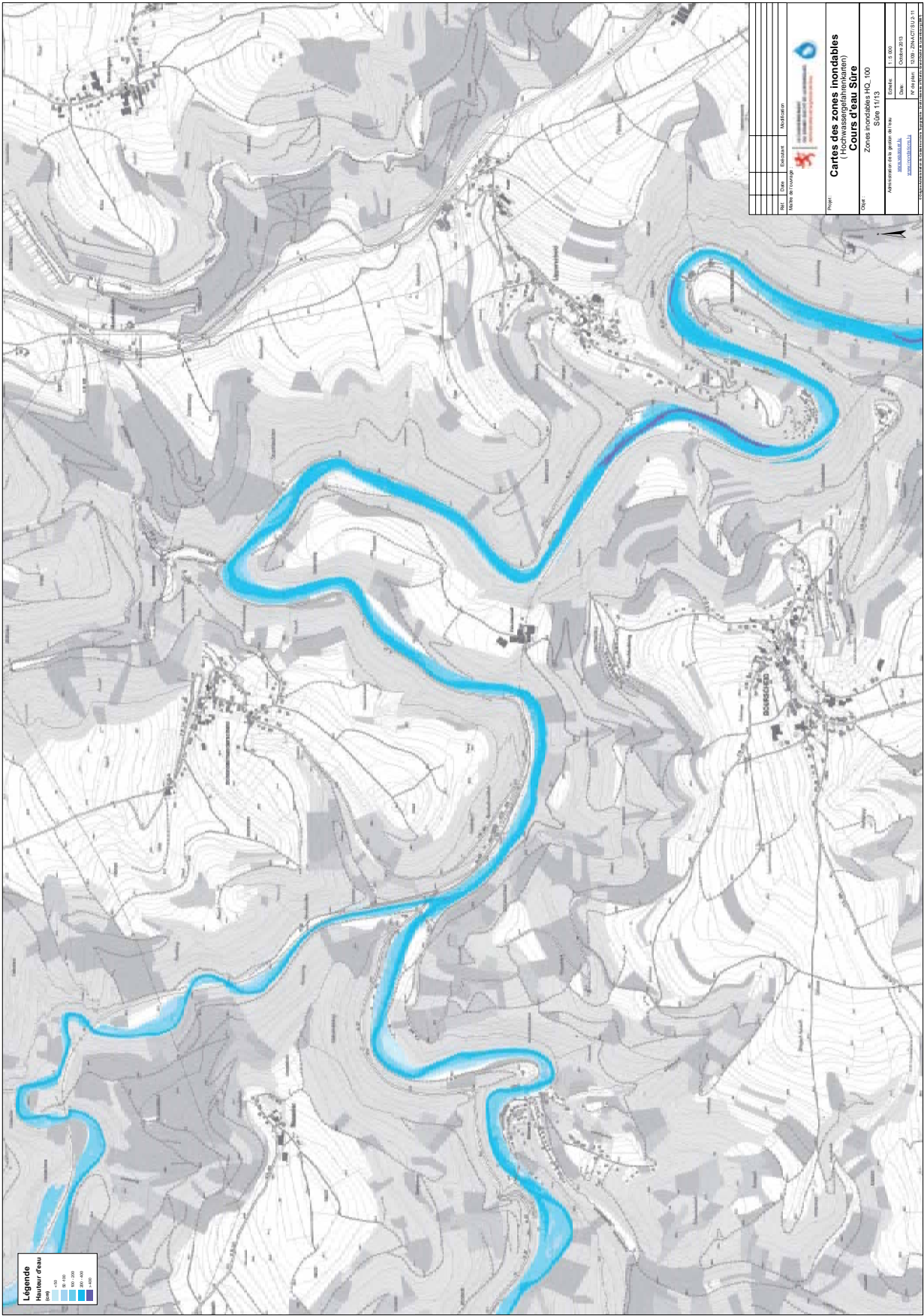


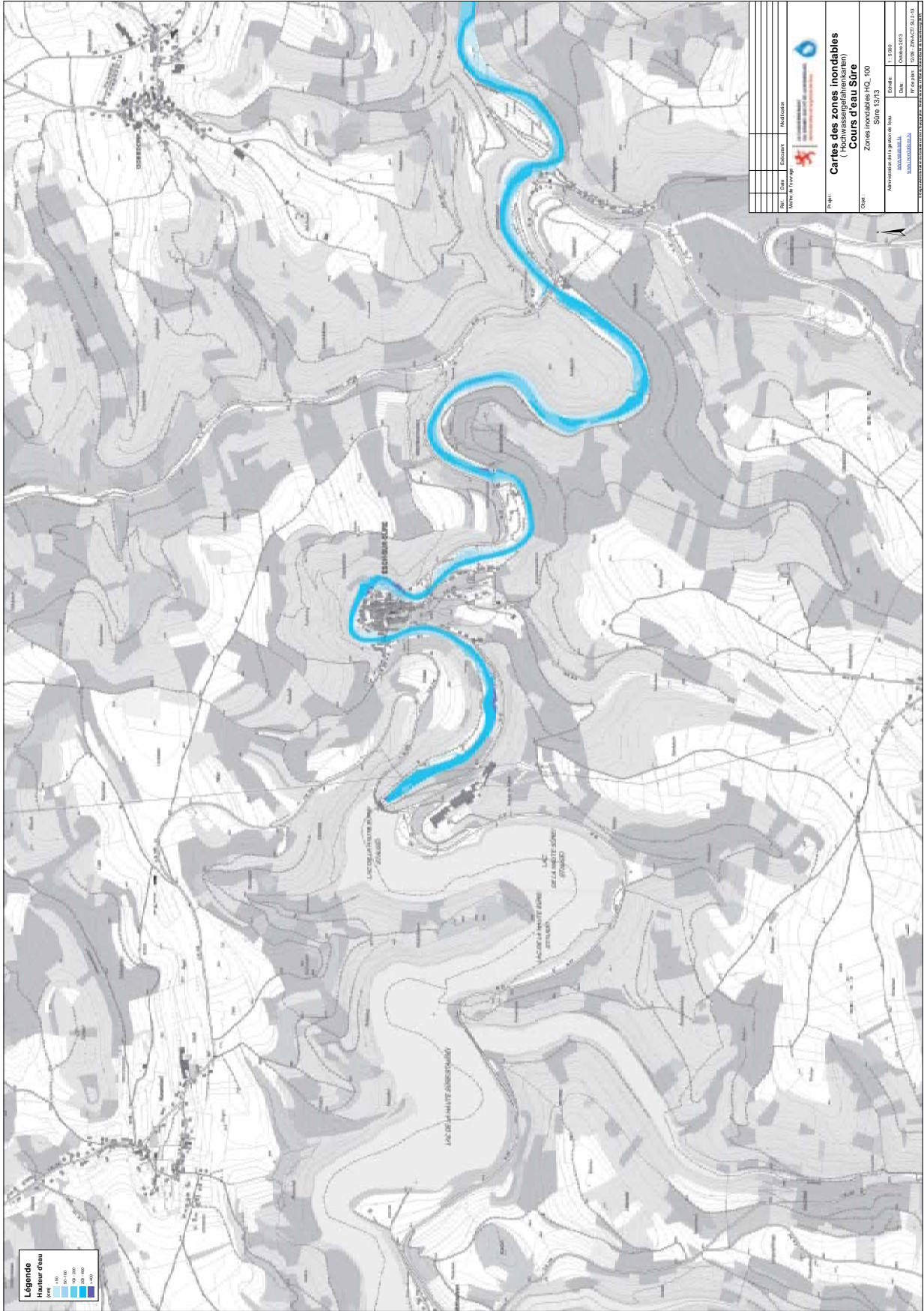
Légende
Hauteur d'eau

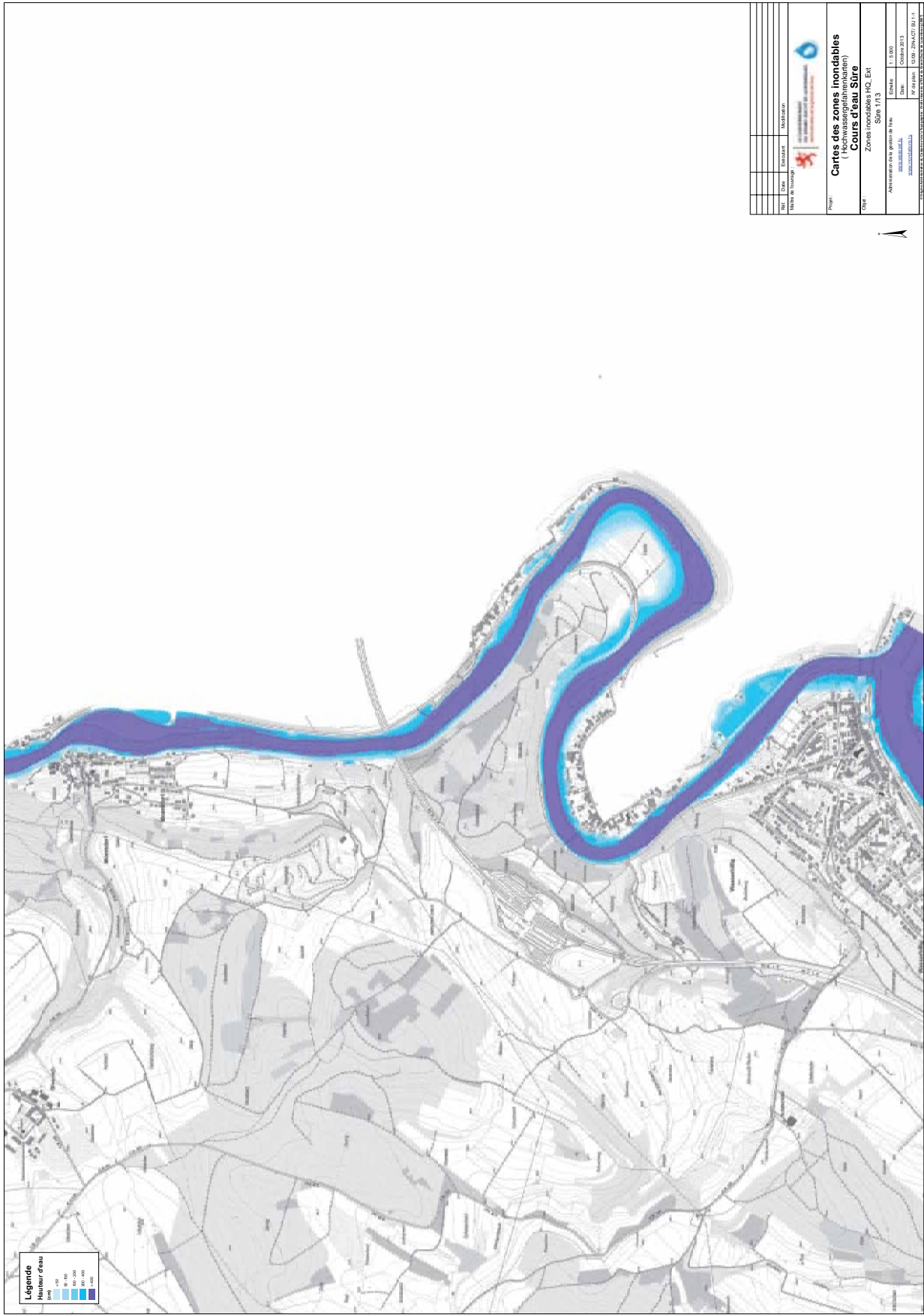
0cm
10cm
20cm
30cm
40cm
50cm
60cm
70cm
80cm
90cm
100cm

PROJET	AMPLIFICATION DU PAYSAN DE TINA
DATE	06/09/2013
PROJET	AMPLIFICATION DU PAYSAN DE TINA
MUNICIPALITÉ	MULLINGRABILL
MUNICIPALITÉ	MULLINGRABILL
PROJET	AMPLIFICATION DU PAYSAN DE TINA


Cartes des zones inondables
(Région de l'Ardenne)
Cours d'eau Sûre
Zones inondables HQ_100
Site: 101/13
Echelle: 1:5 000
Date: 06/09/2013
Projet: AMPLIFICATION DU PAYSAN DE TINA
MUNICIPALITÉ: MULLINGRABILL
MUNICIPALITÉ: MULLINGRABILL
PROJET: AMPLIFICATION DU PAYSAN DE TINA





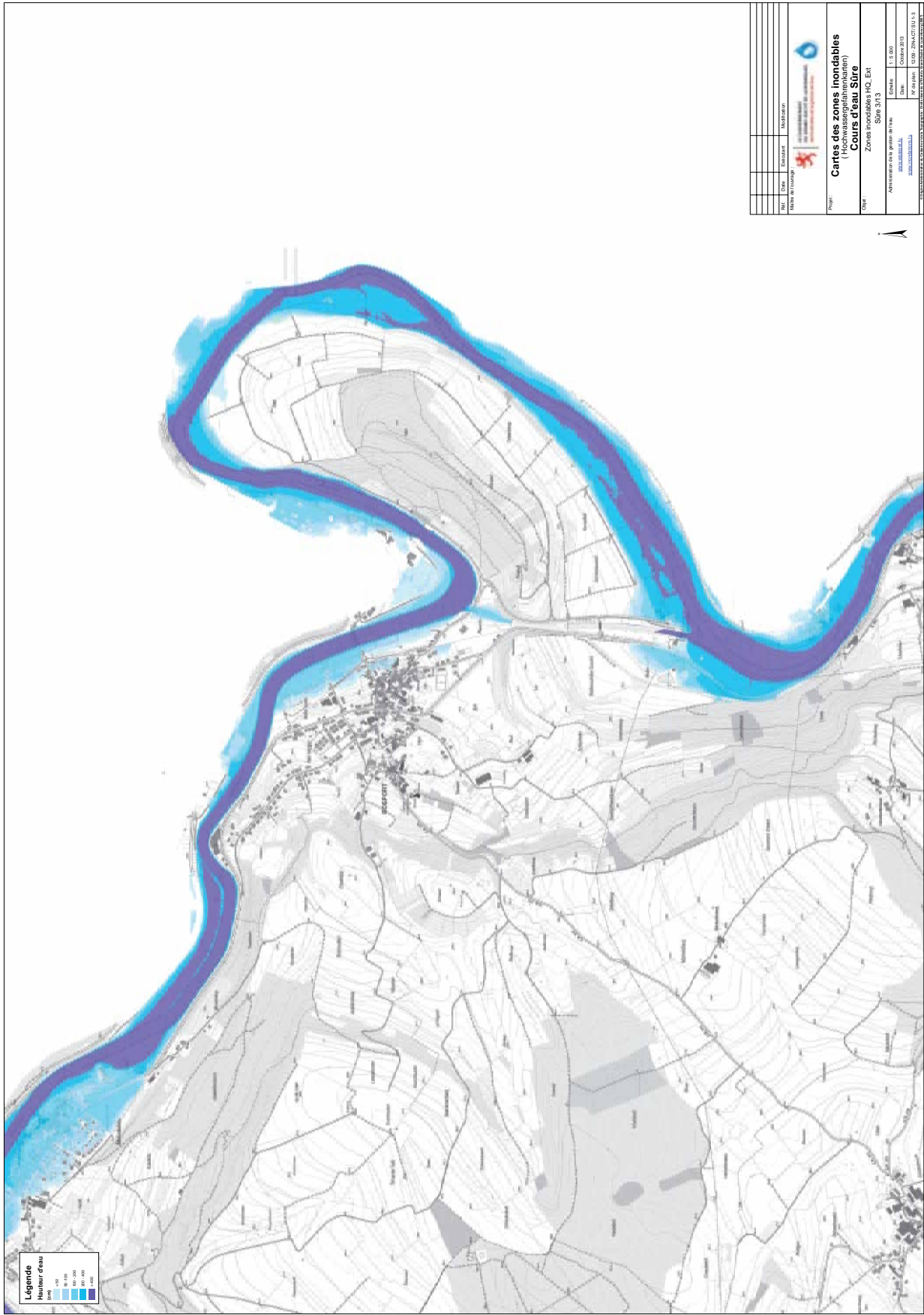


Titre	Date	Échelle	Statut
			Validité

 **Cartes des zones inondables**
(le cours d'eau principal)
Cours d'eau Sûre
Zones inondables HQ-Est

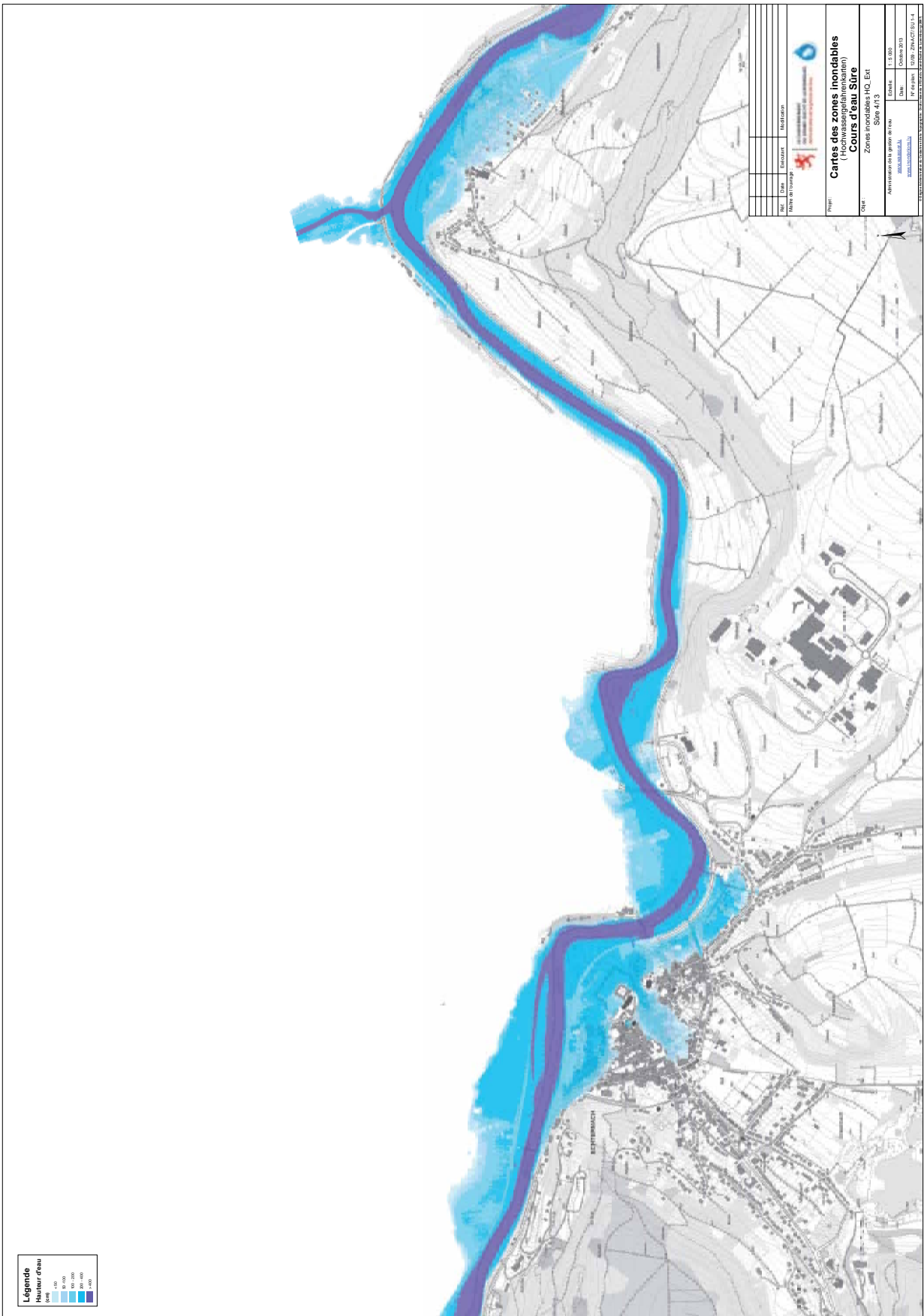
Projet	Échelle	Date
Administration du territoire de l'Etat	1:5000	Octobre 2013

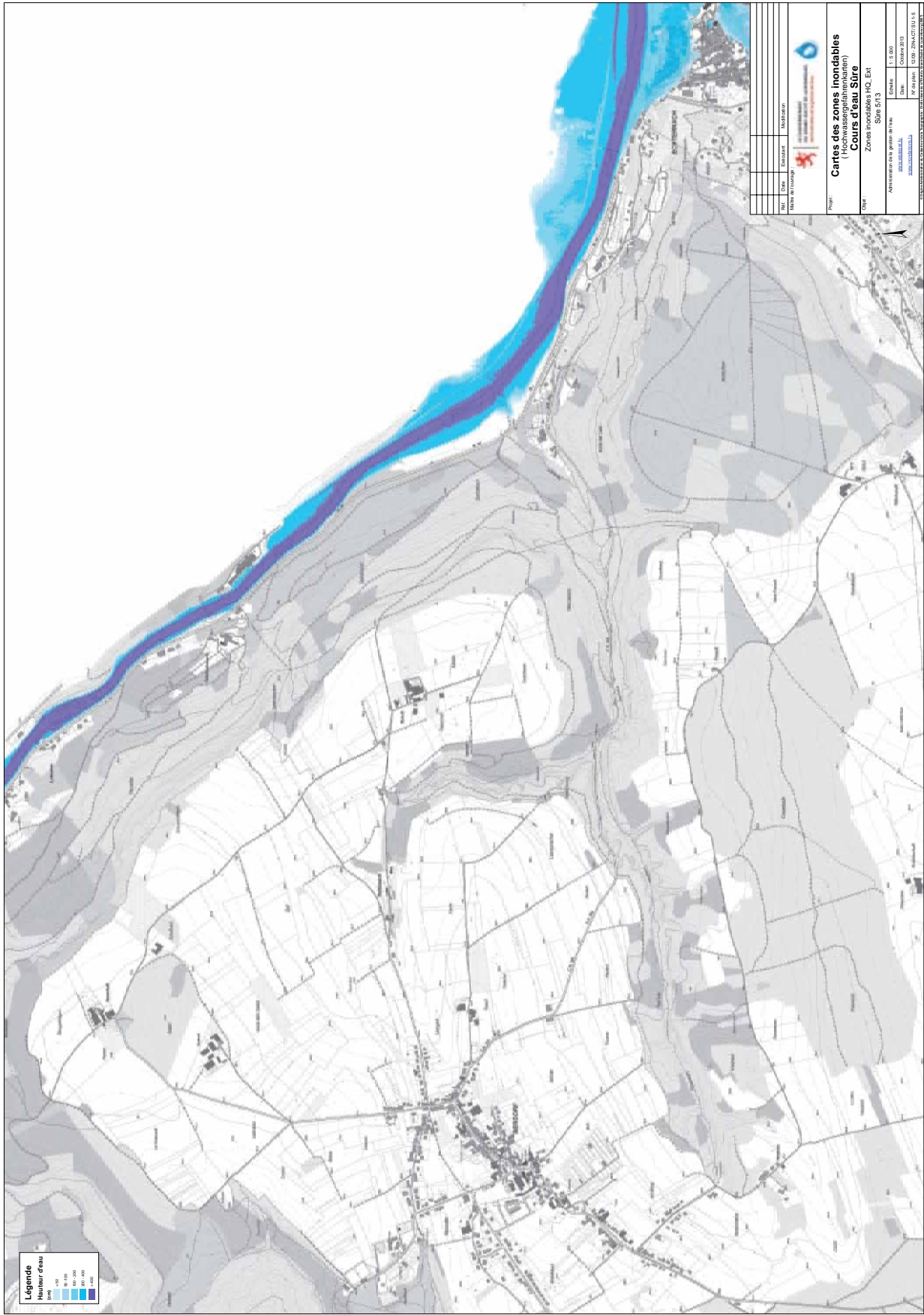
Projet	Date	Projet
Administration du territoire de l'Etat	10/10/2013	10/10/2013

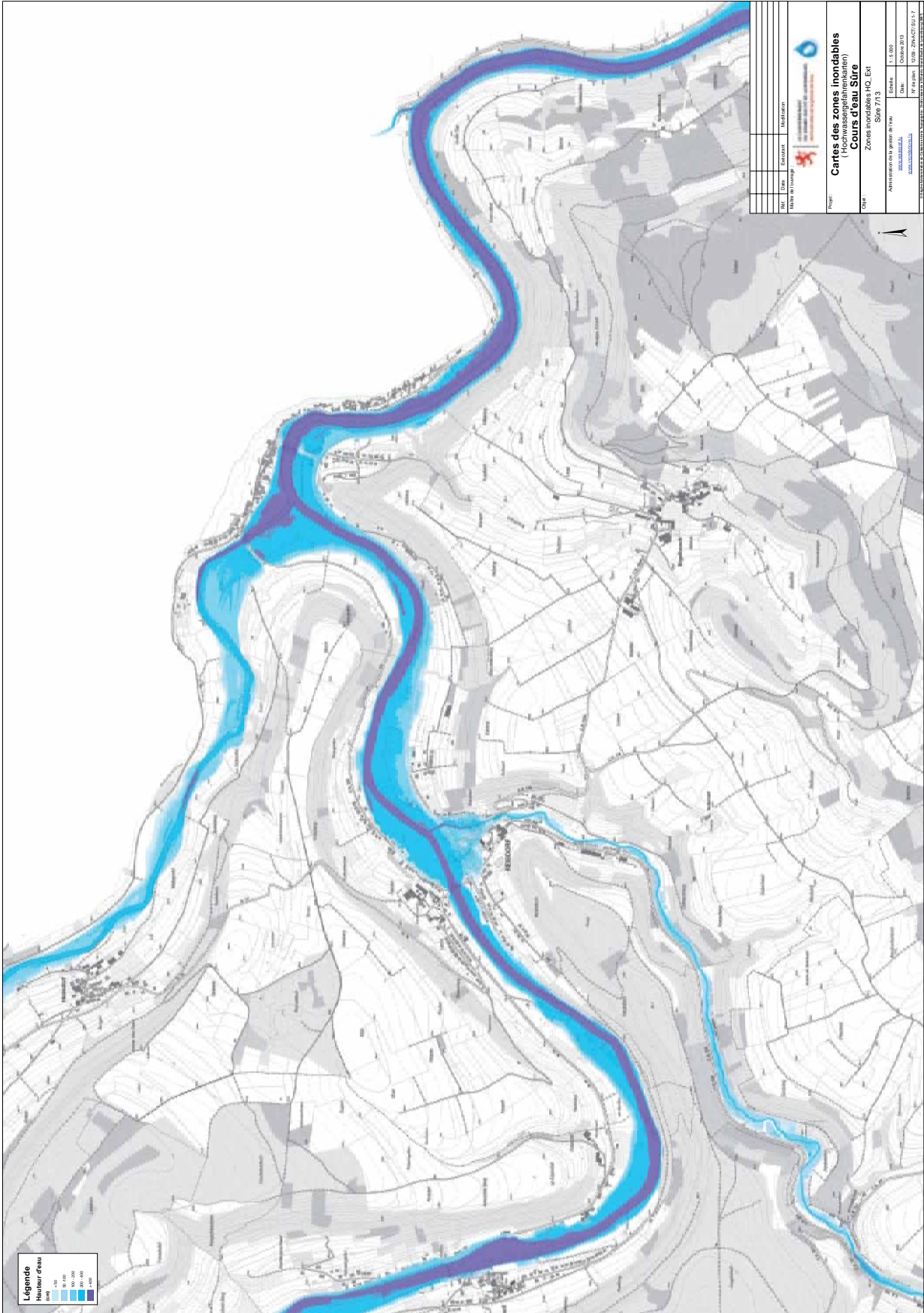


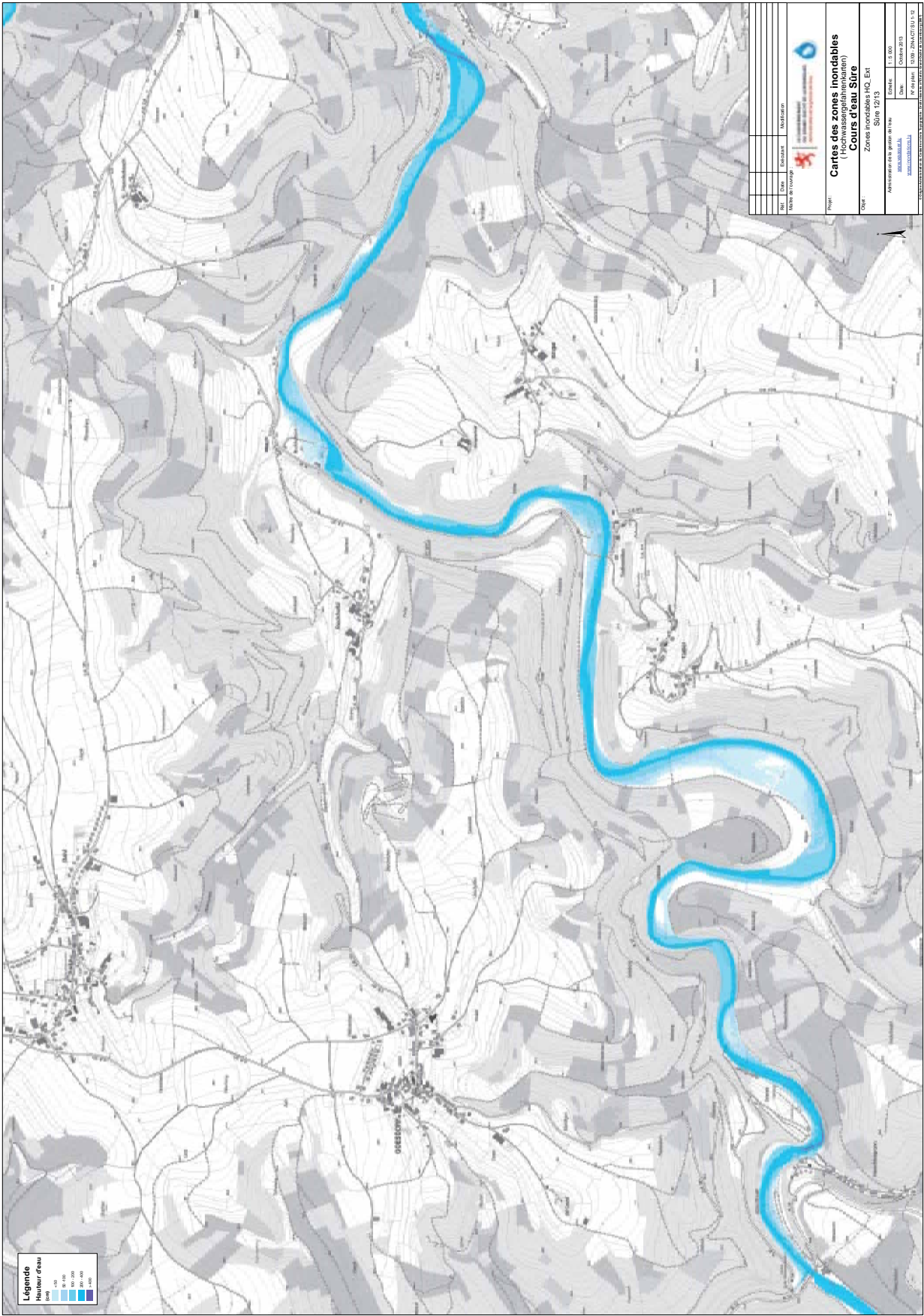
Titre	Cartes des zones inondables (Cartes des zones inondables) Cours d'eau Sûre
Objet	Zones inondables HQ_Est
Etat	LI 15 000
Date	04/08/2013
Projet	AMENAGEMENT DU PAYSAN DE TRIN SUD 3413
Service	AMENAGEMENT DU PAYSAN DE TRIN SUD 3413
Projet	AMENAGEMENT DU PAYSAN DE TRIN SUD 3413
Date	04/08/2013
Projet	AMENAGEMENT DU PAYSAN DE TRIN SUD 3413

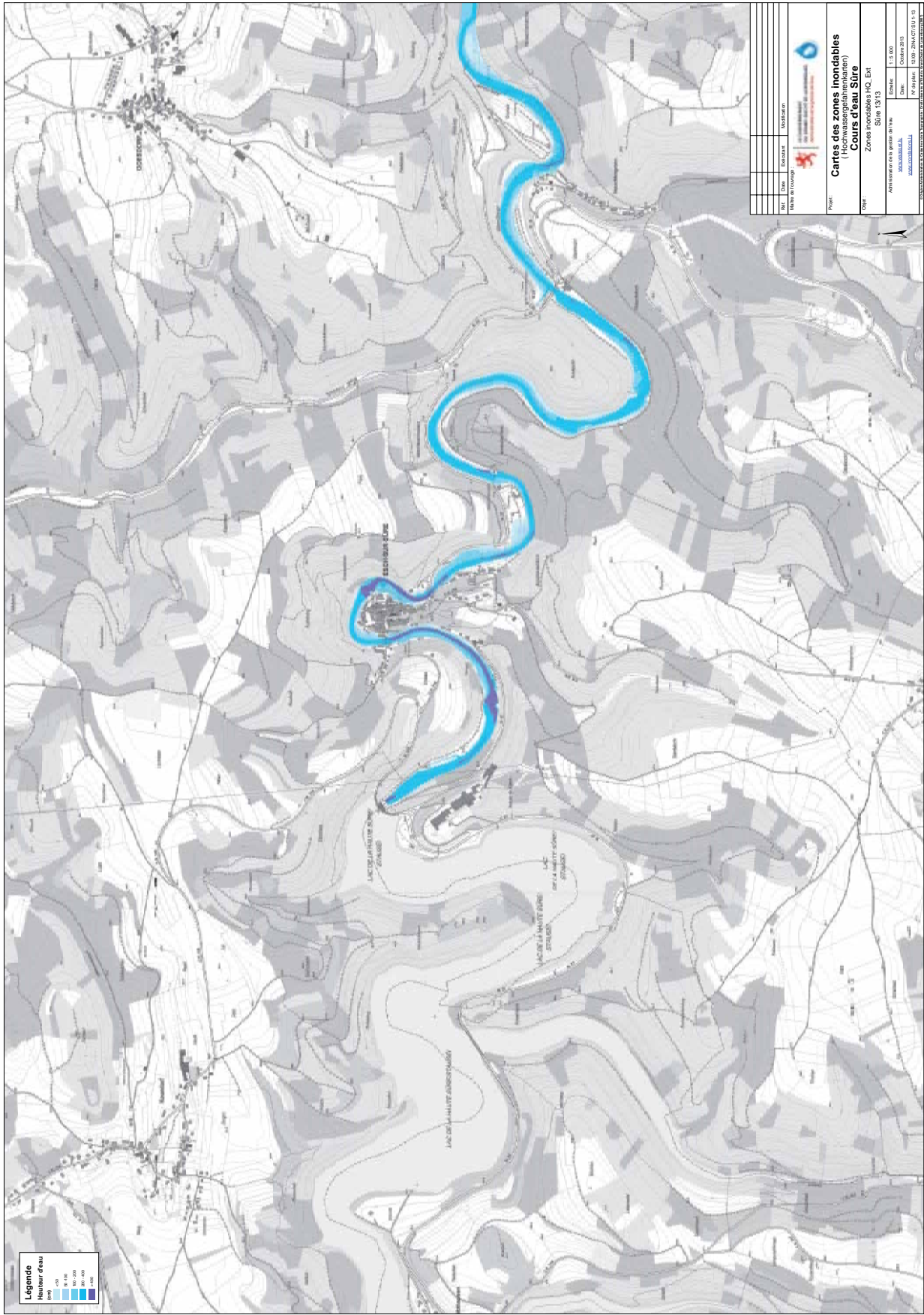
Logo of the Service Central de Législation, Luxembourg.

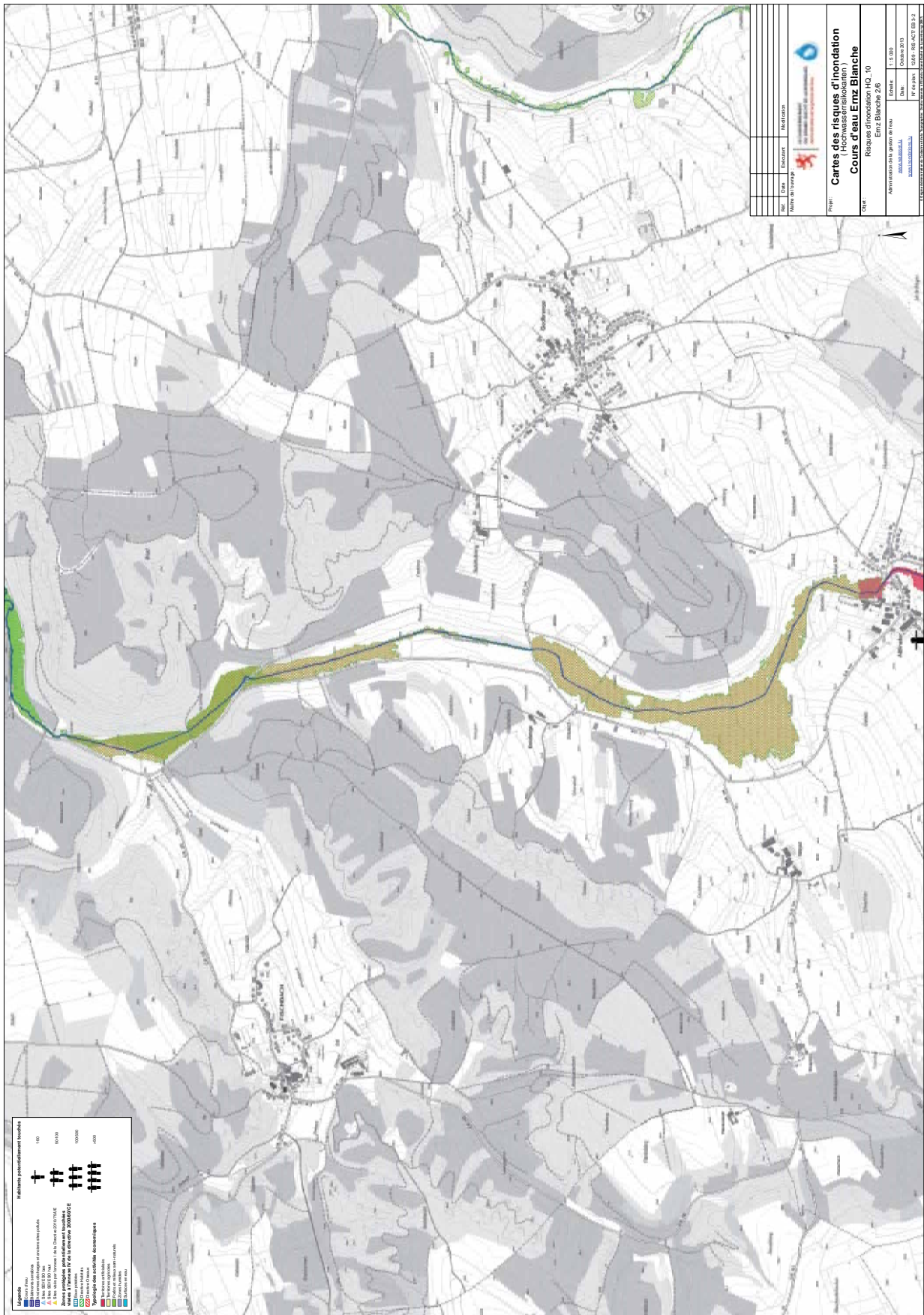


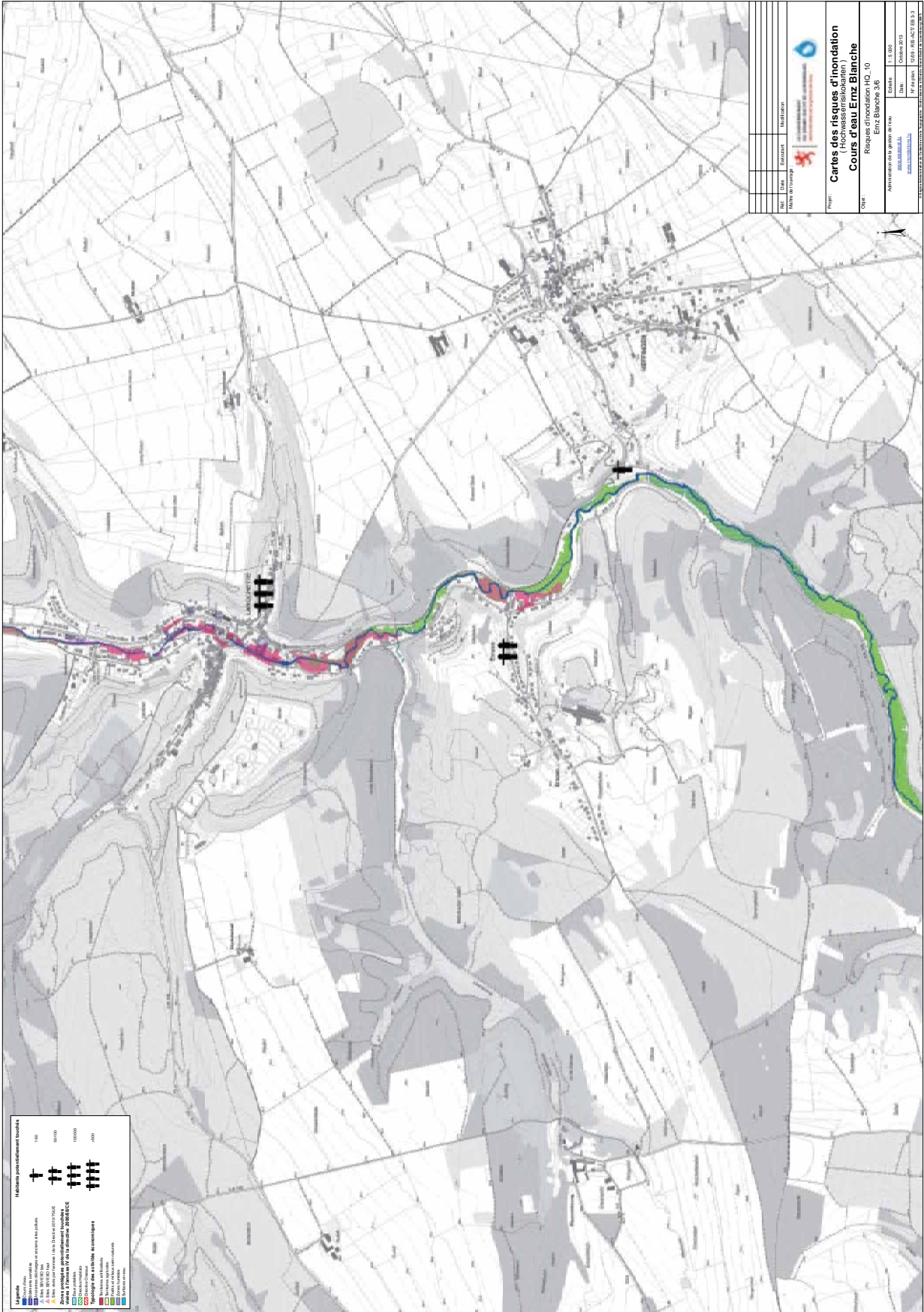


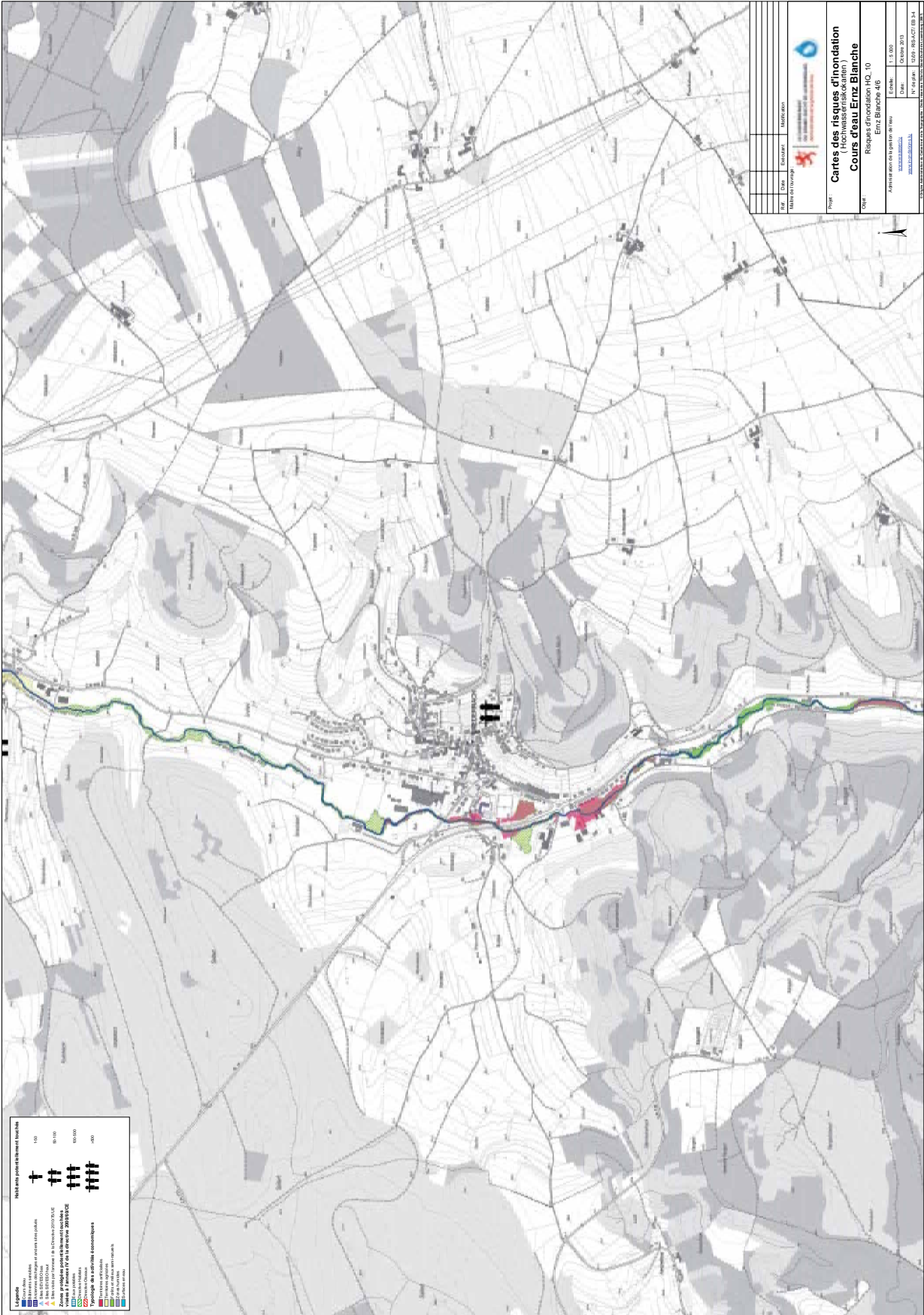




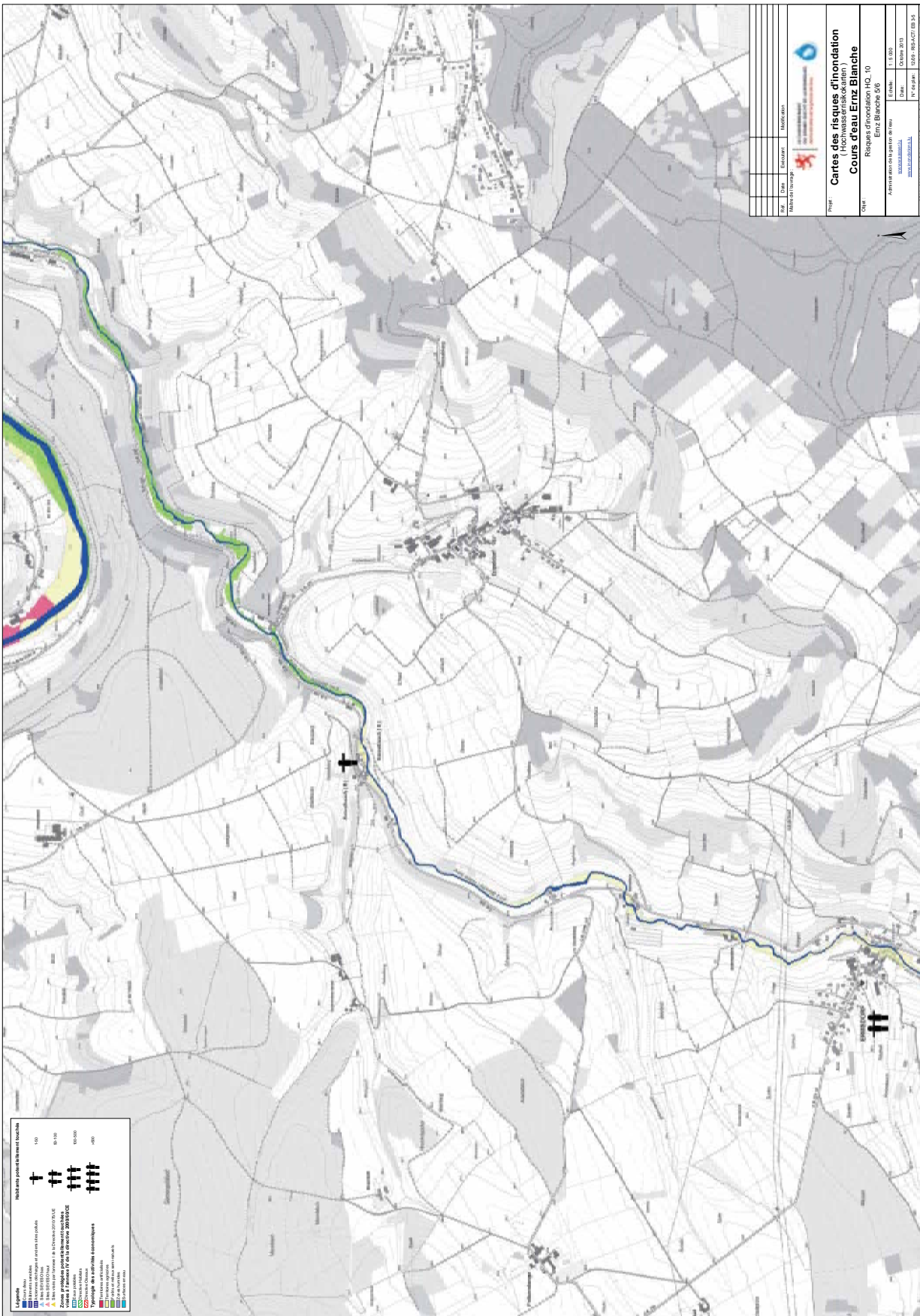


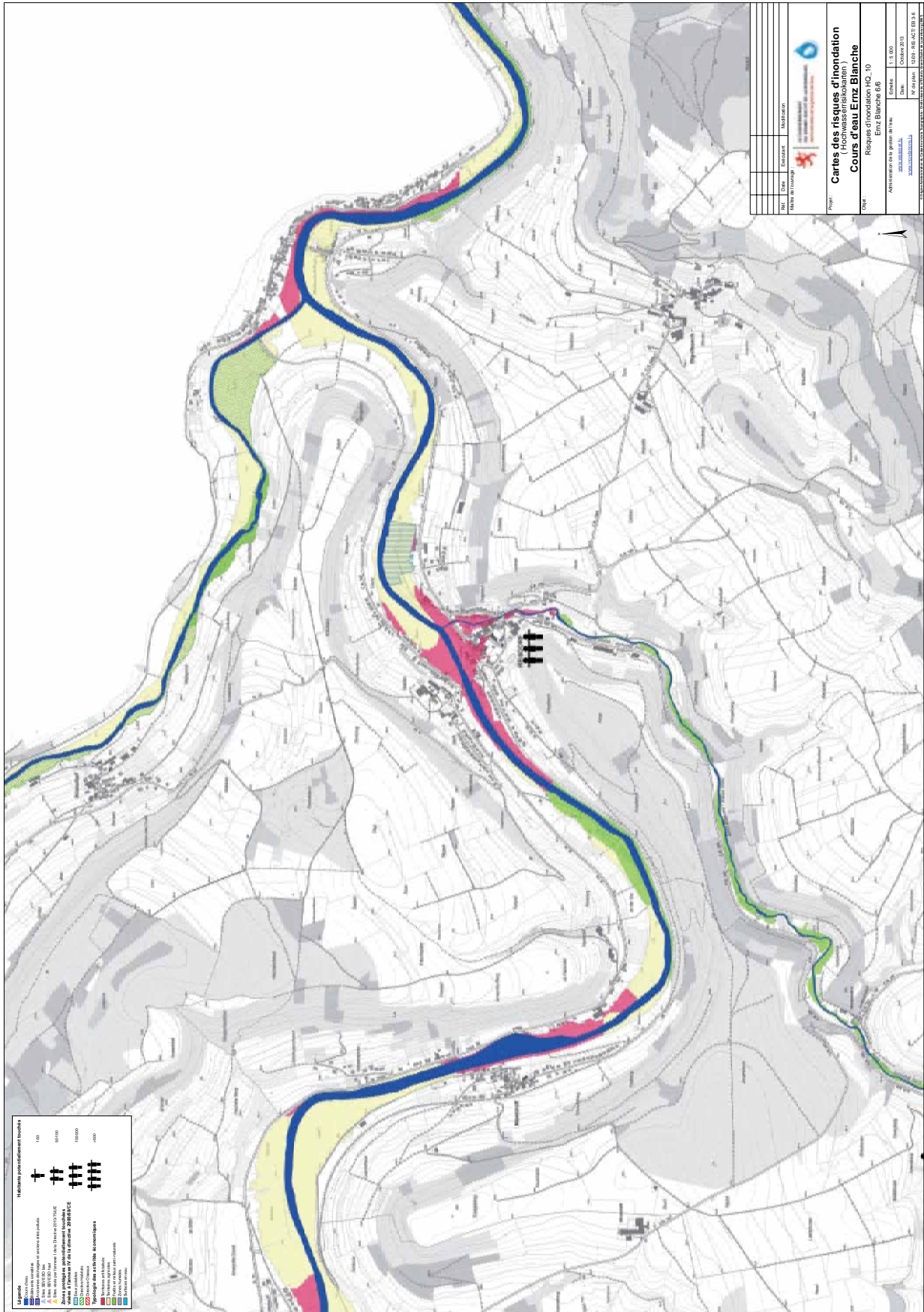


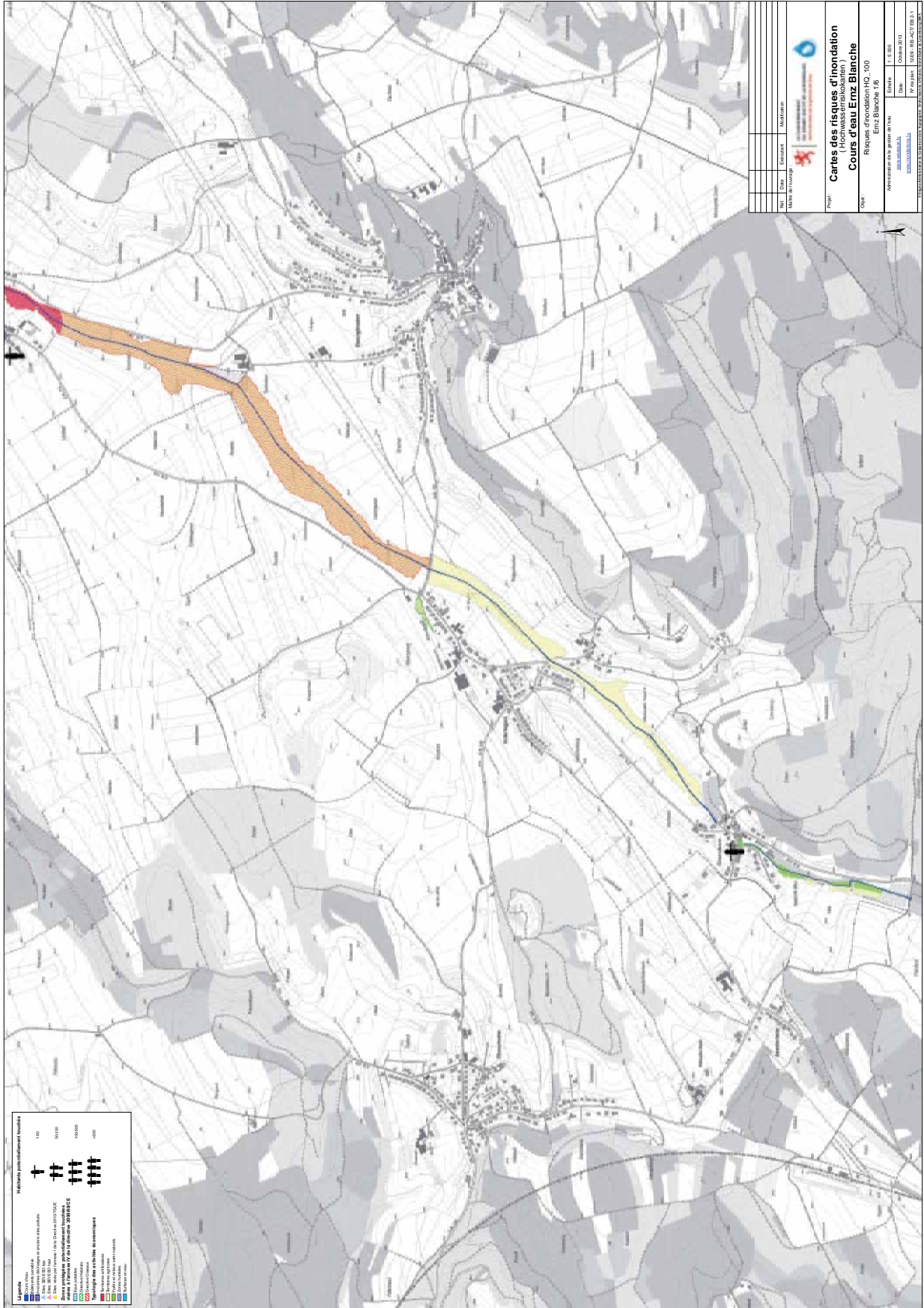


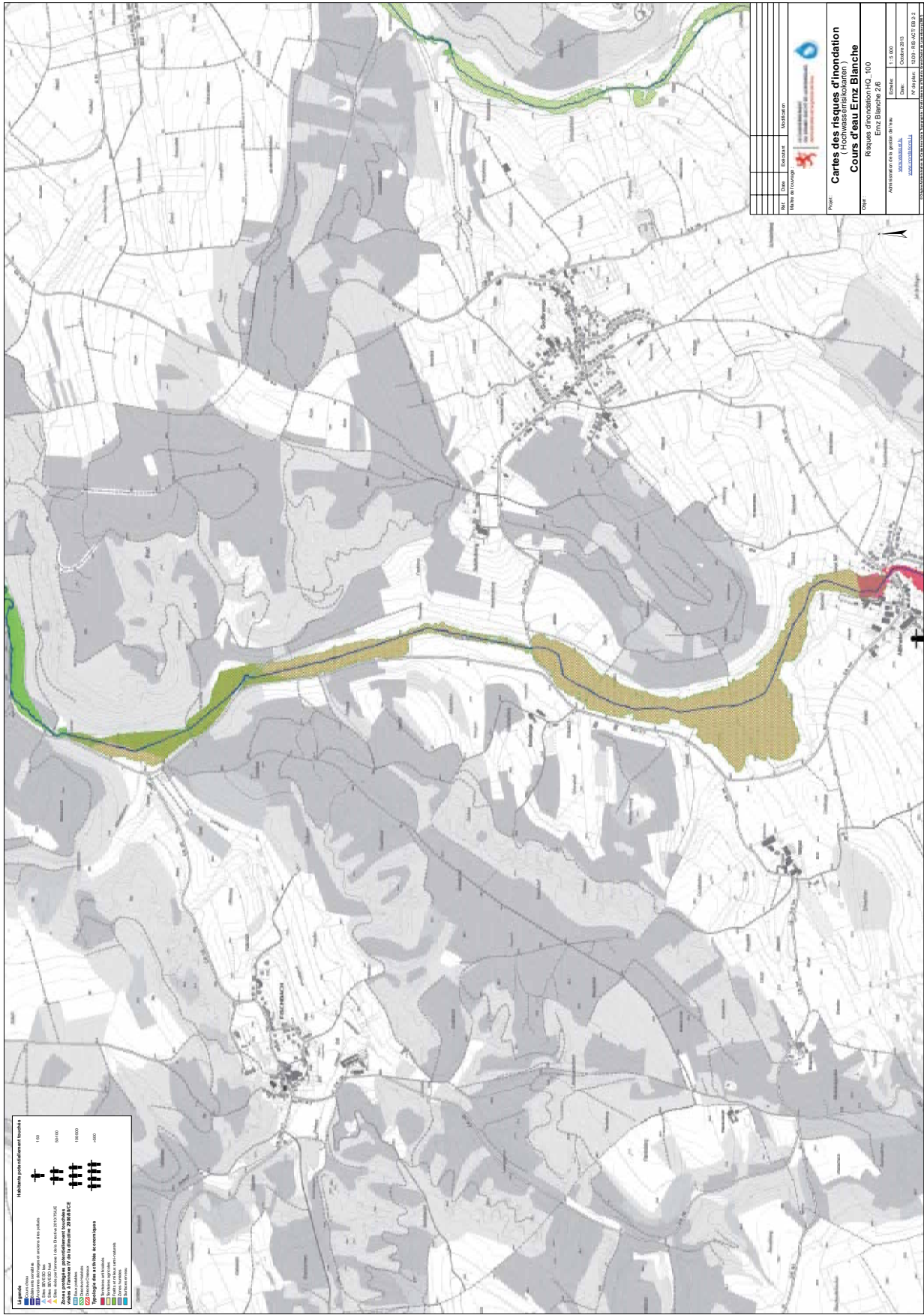


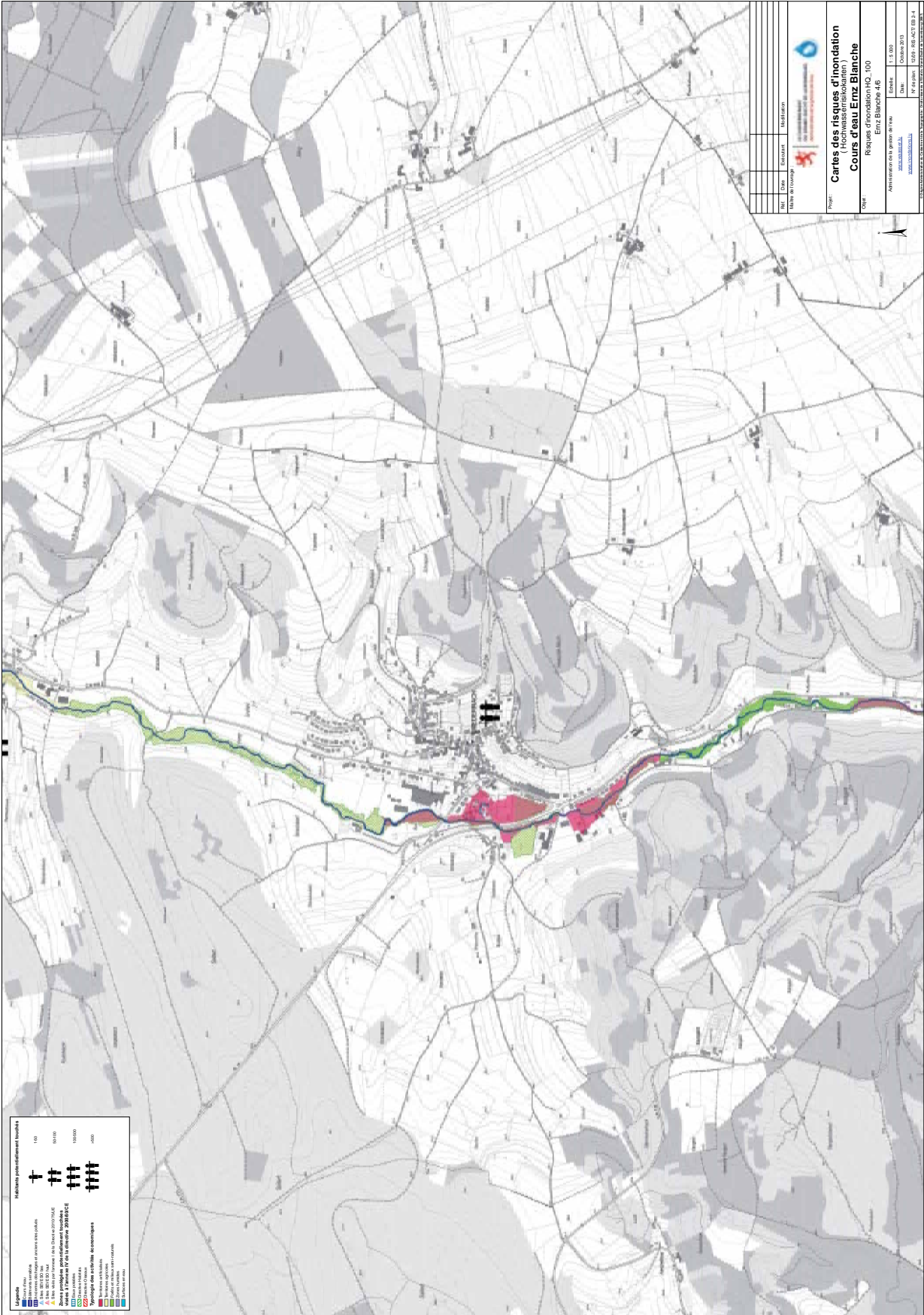
Titre	Cartes des lignes d'inondation
Projet	Hydrographie de la commune d'Ernz Blanc
Objet	Requis d'inondation HQ 10
Commune	Ernz Blanc (46)
Service	Administration de l'urbanisme
Date	15/08/2013
N° de plan	1270 - PLAN 07 (B 24)
Échelle	1:5 000
État	Final

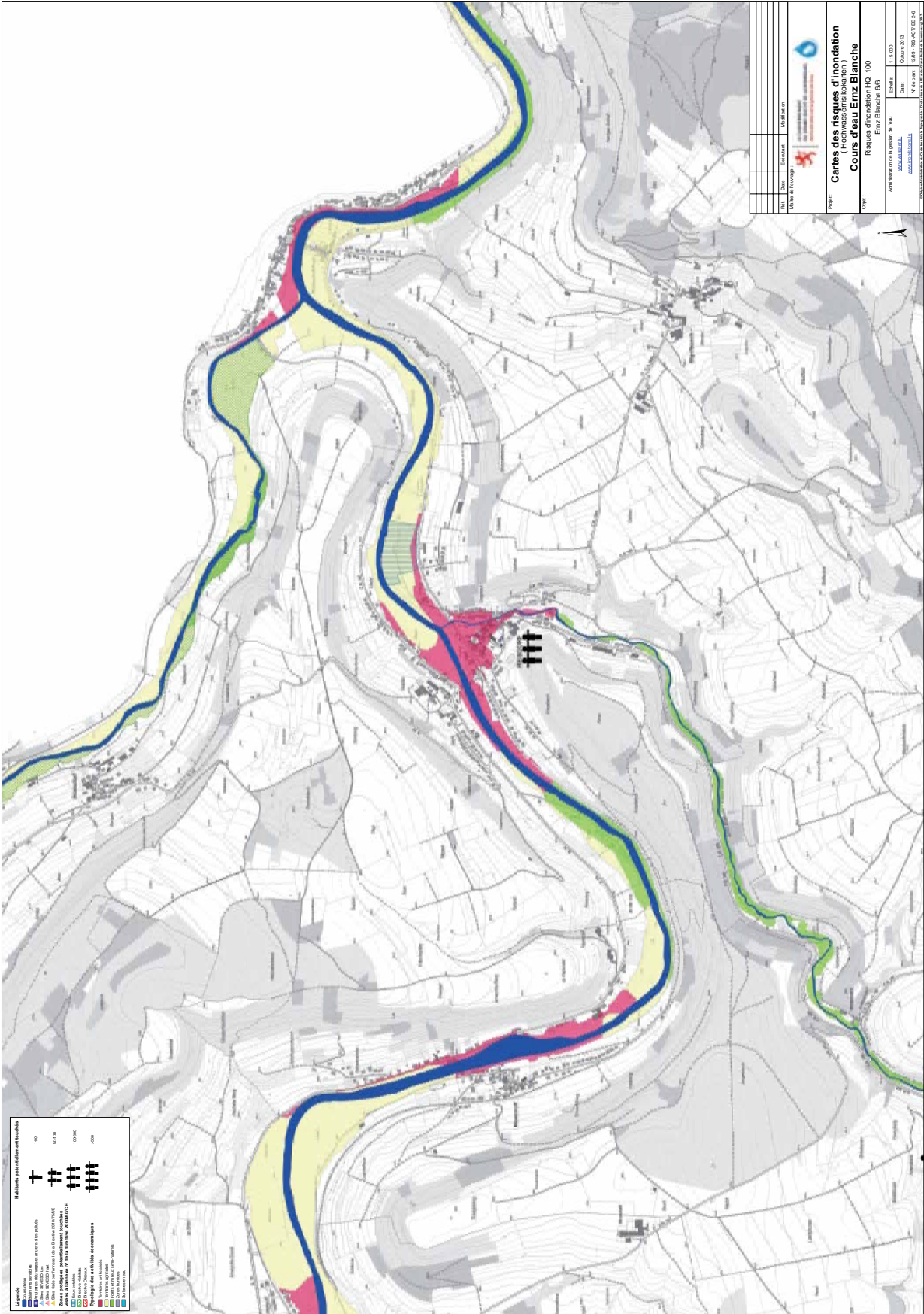


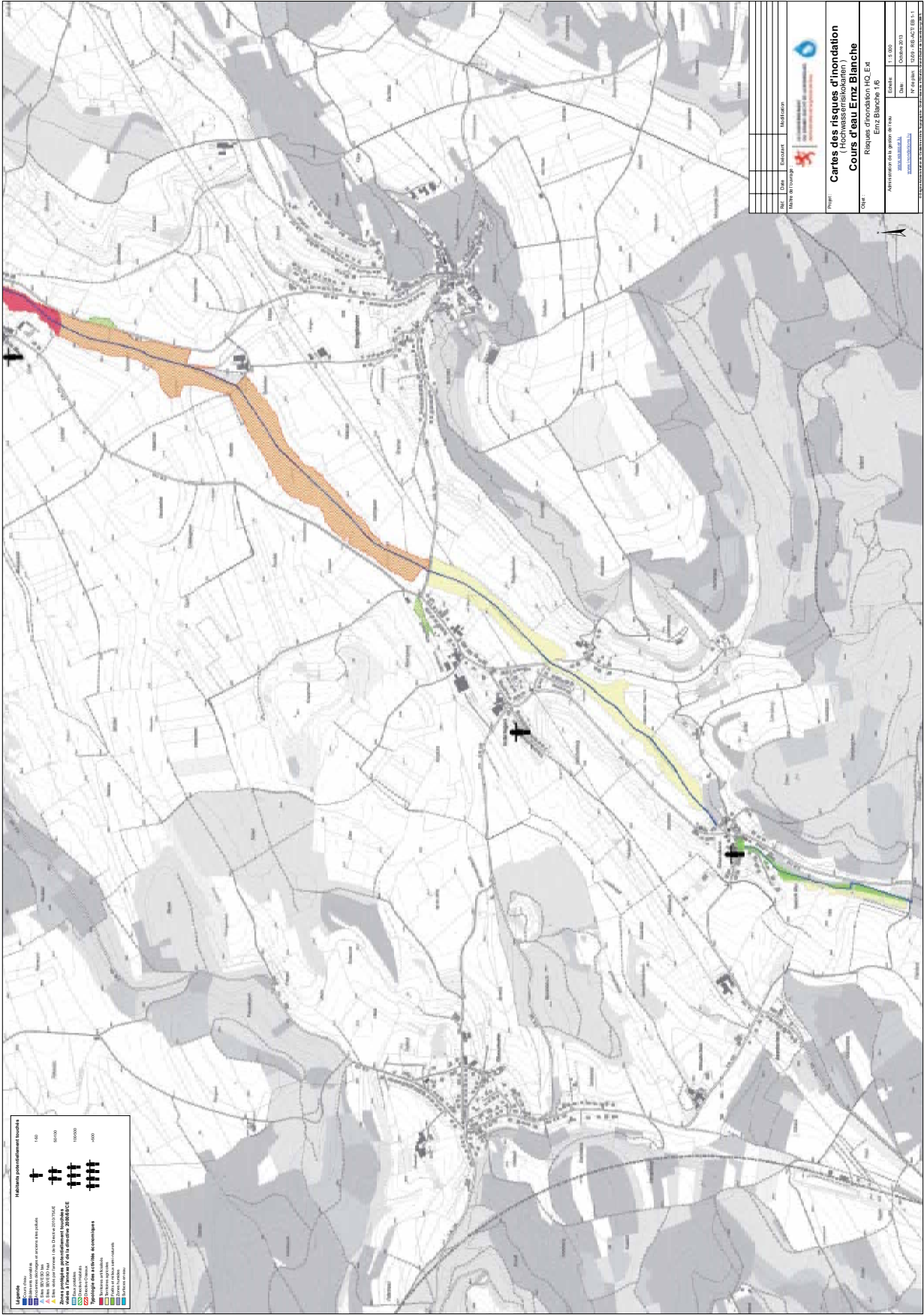


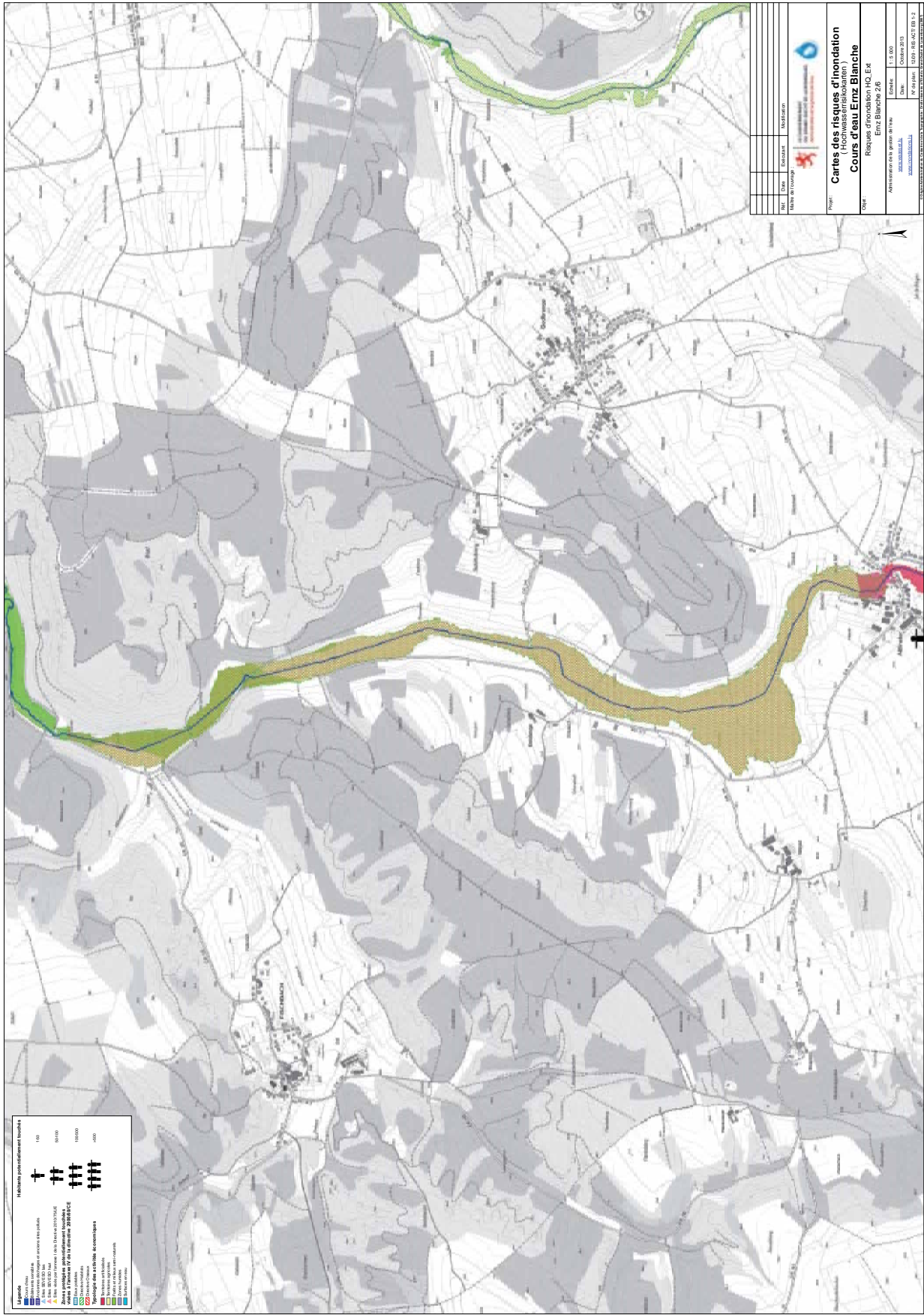


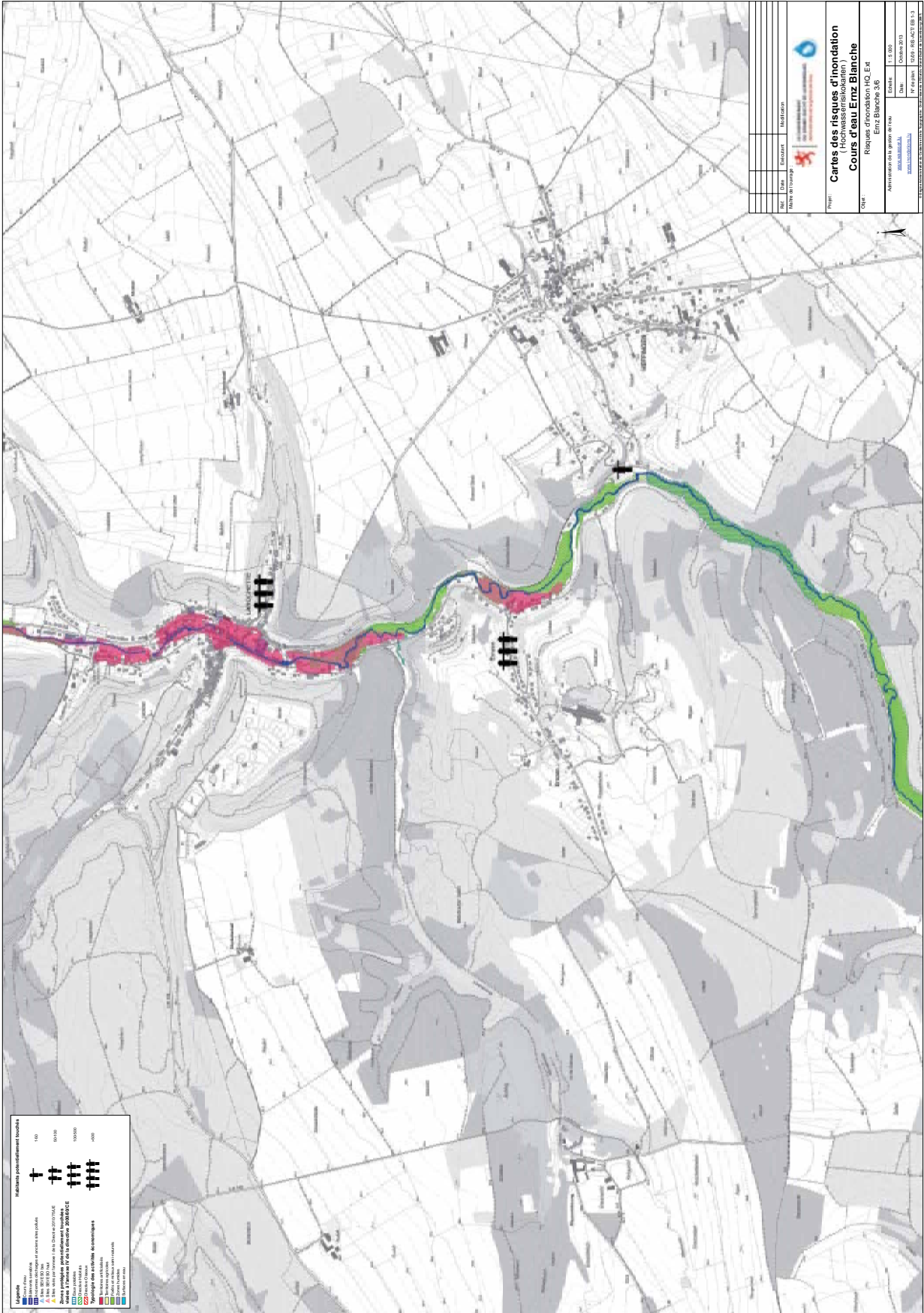


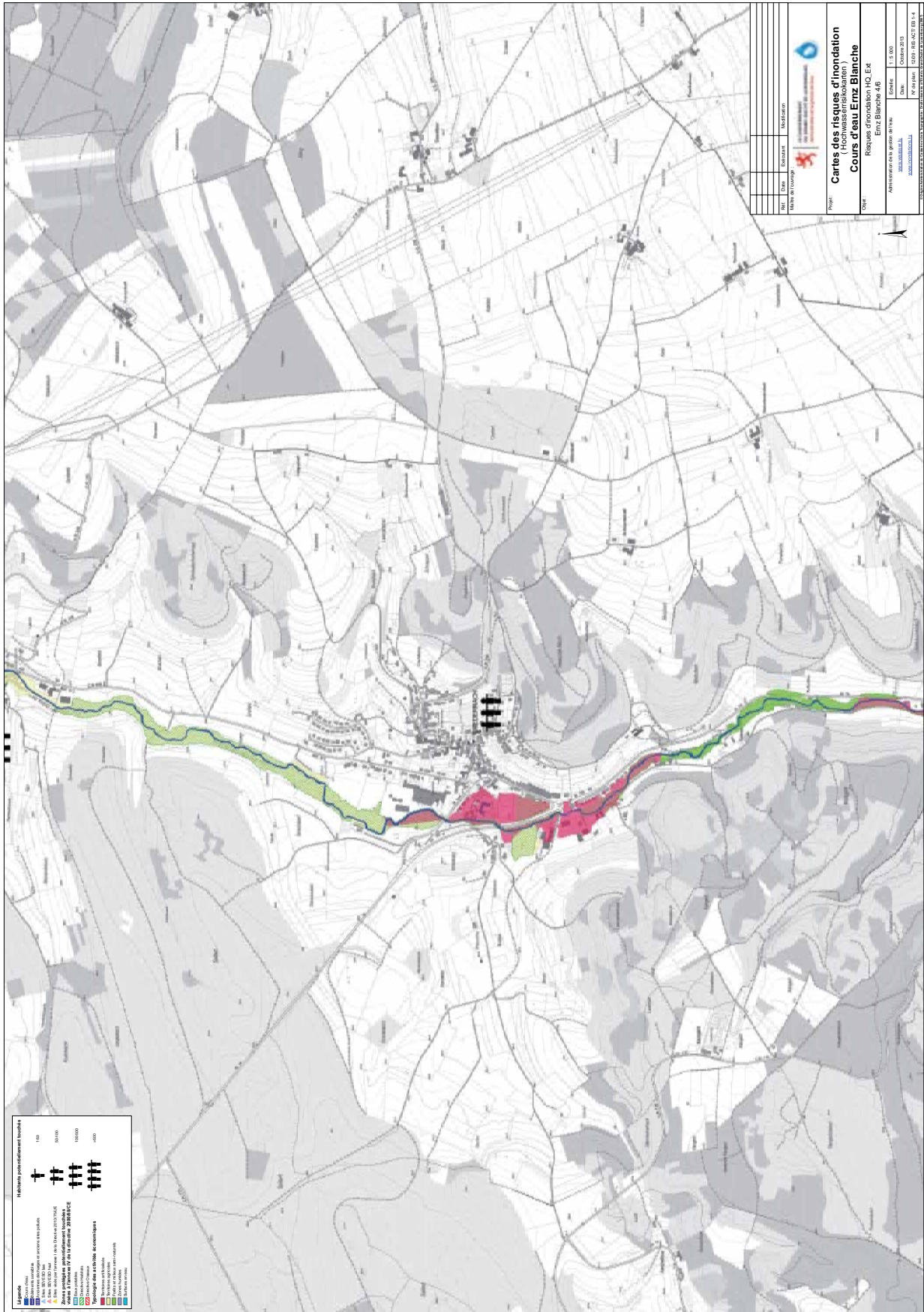


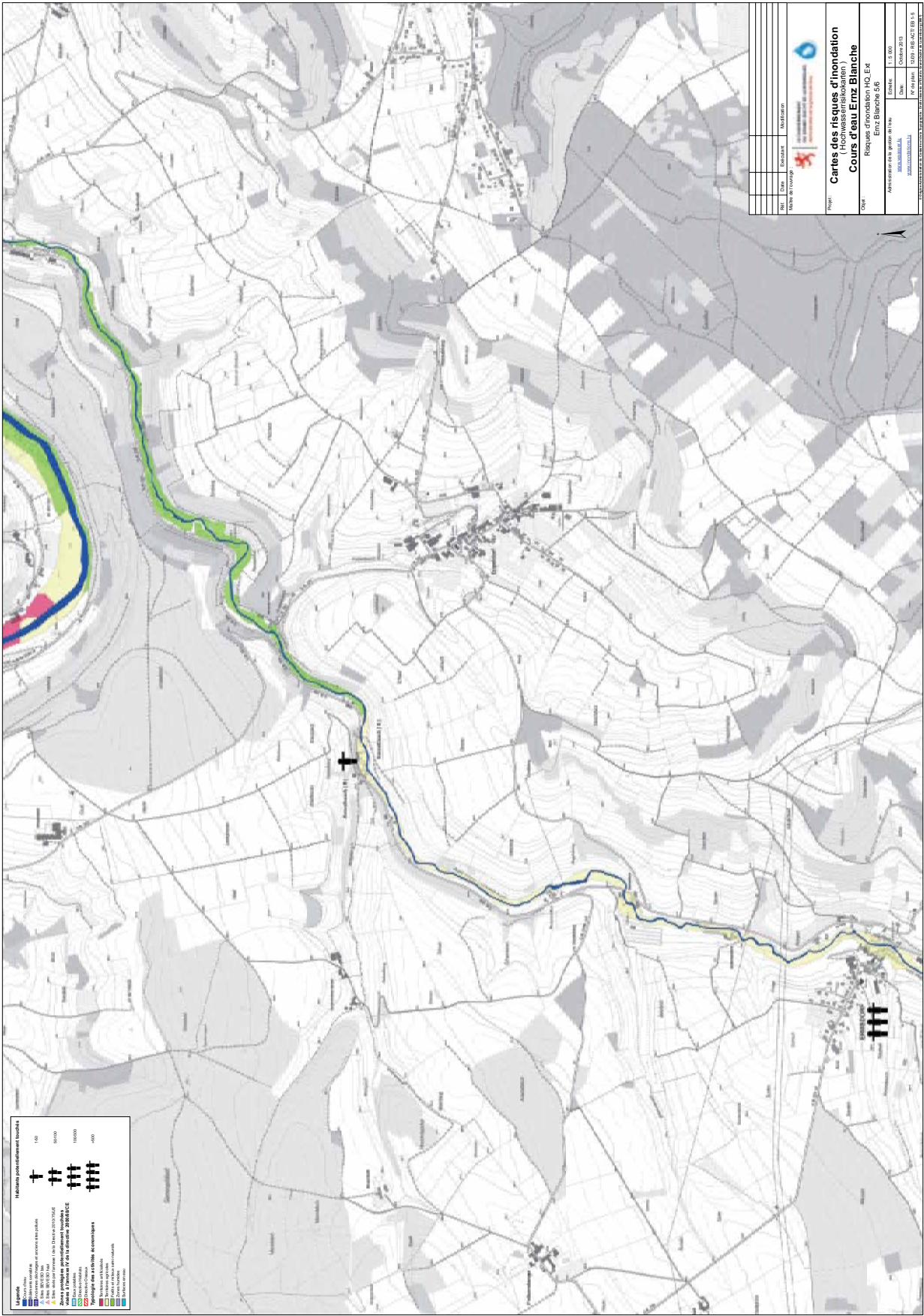


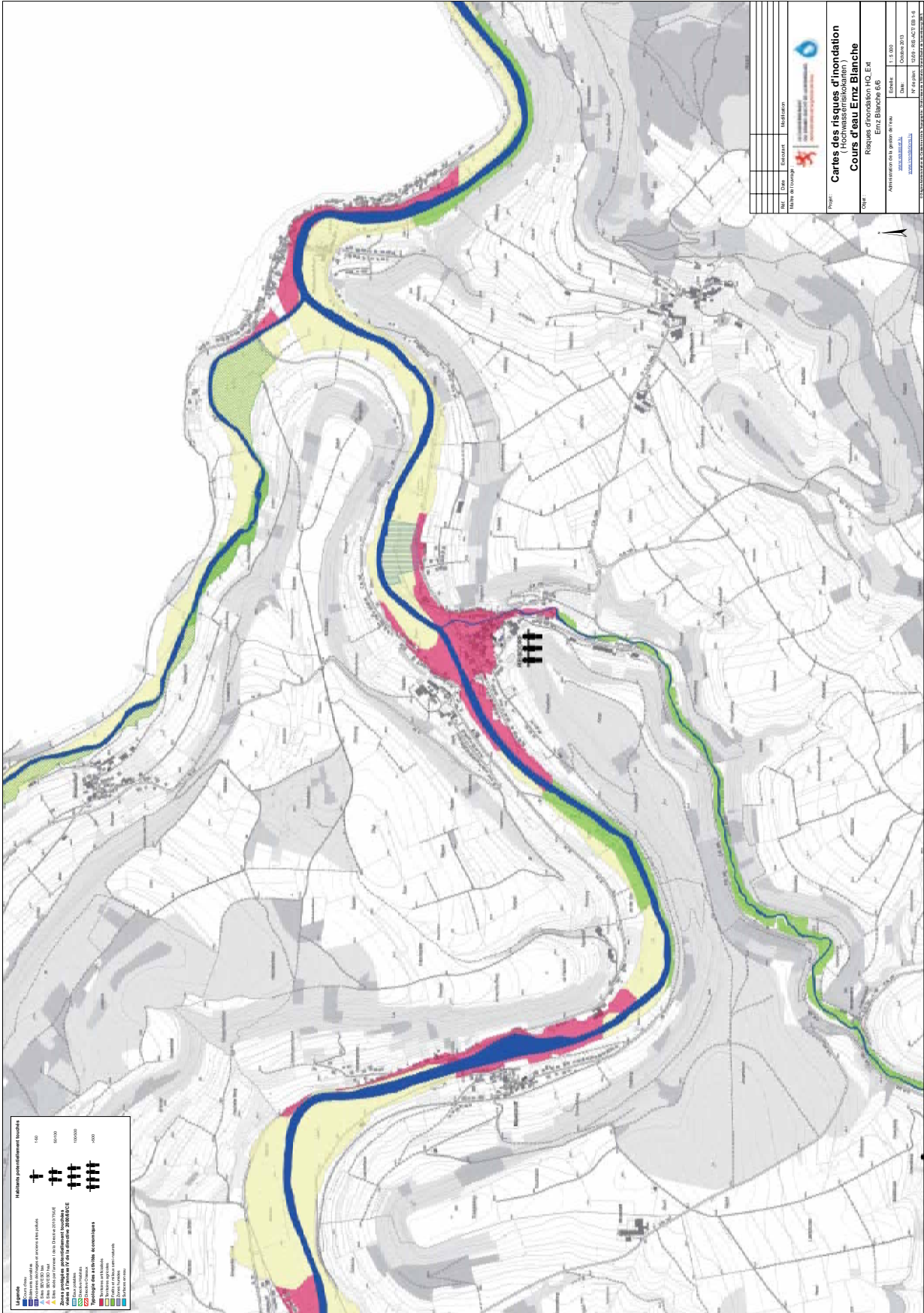


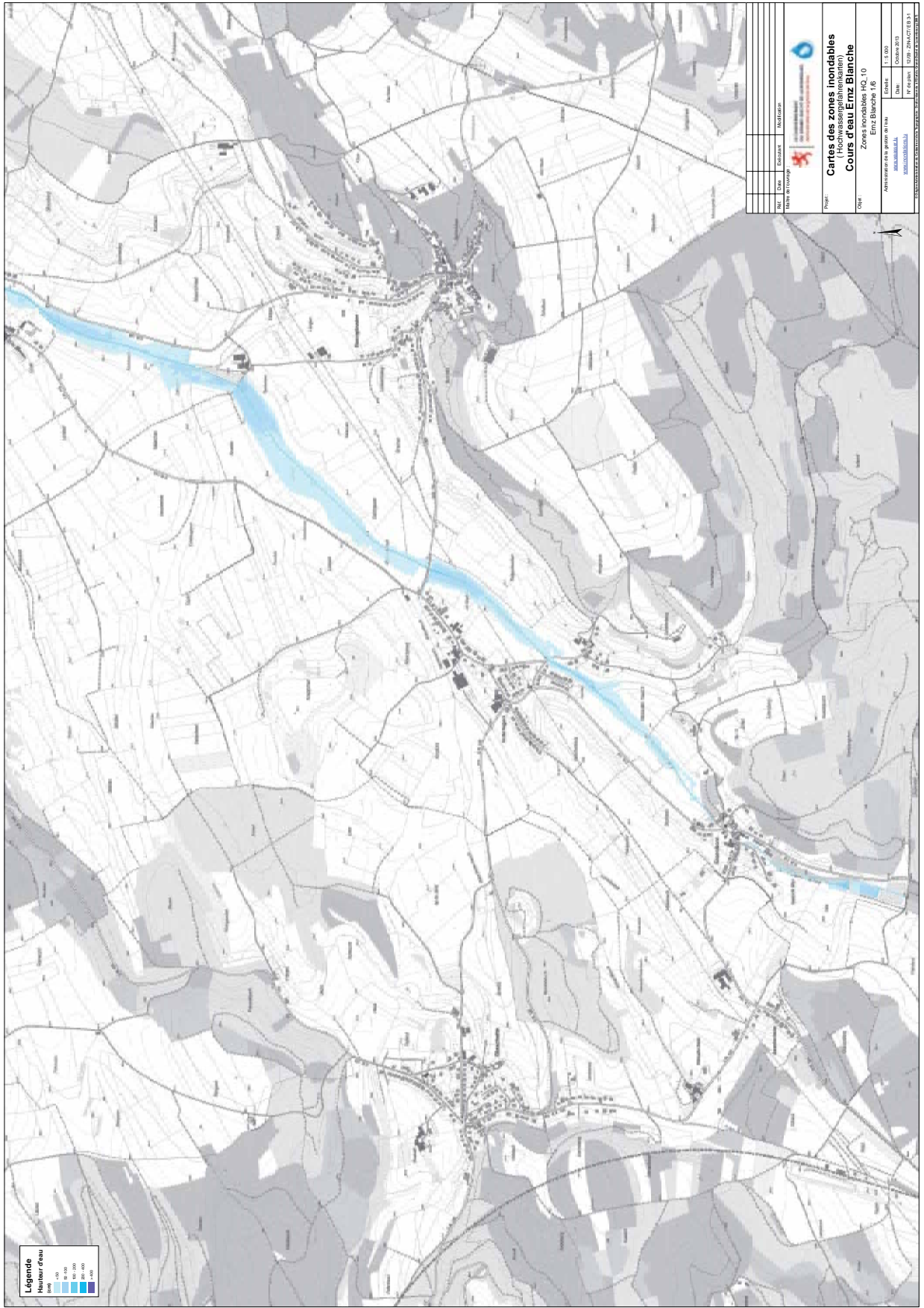


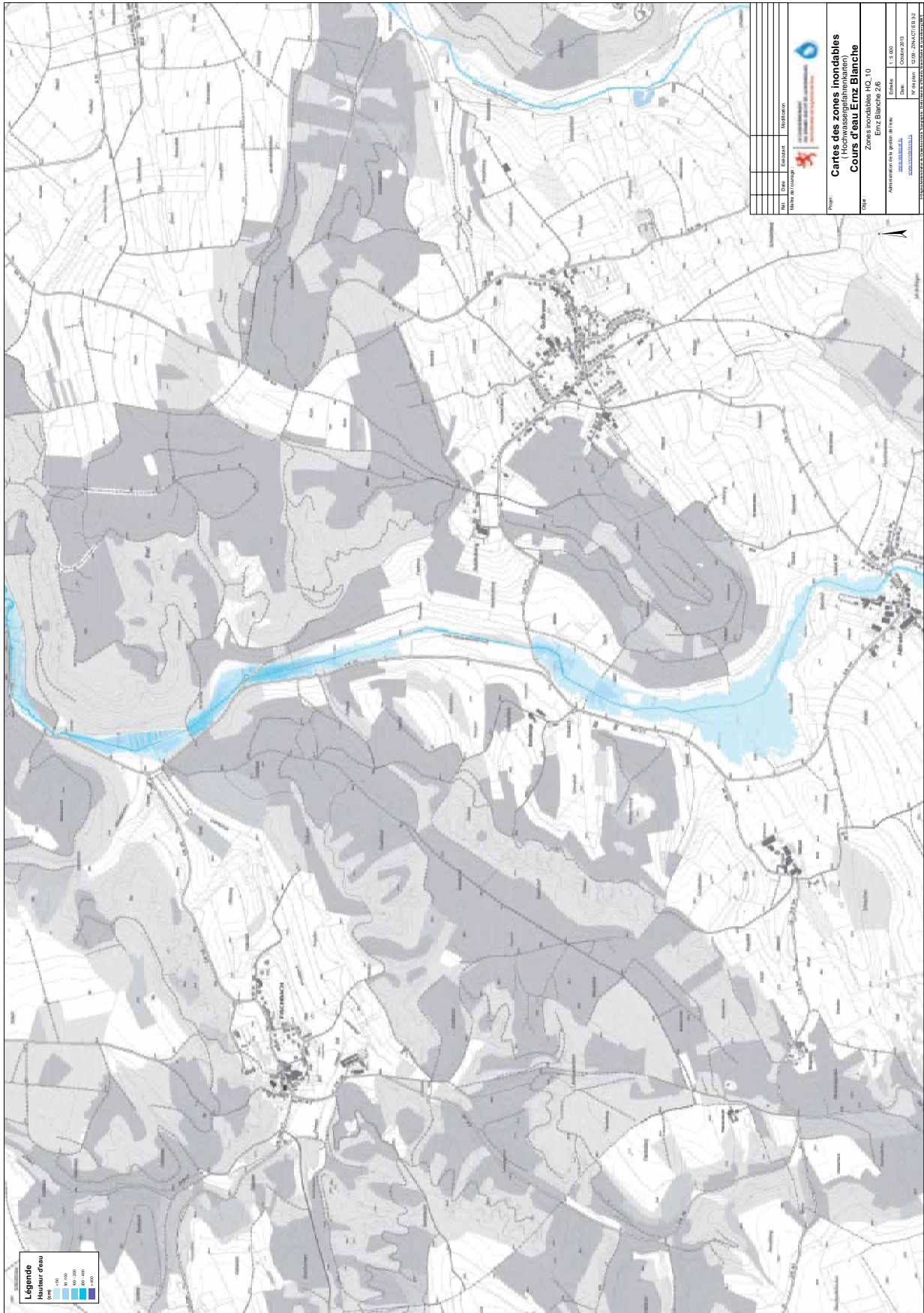


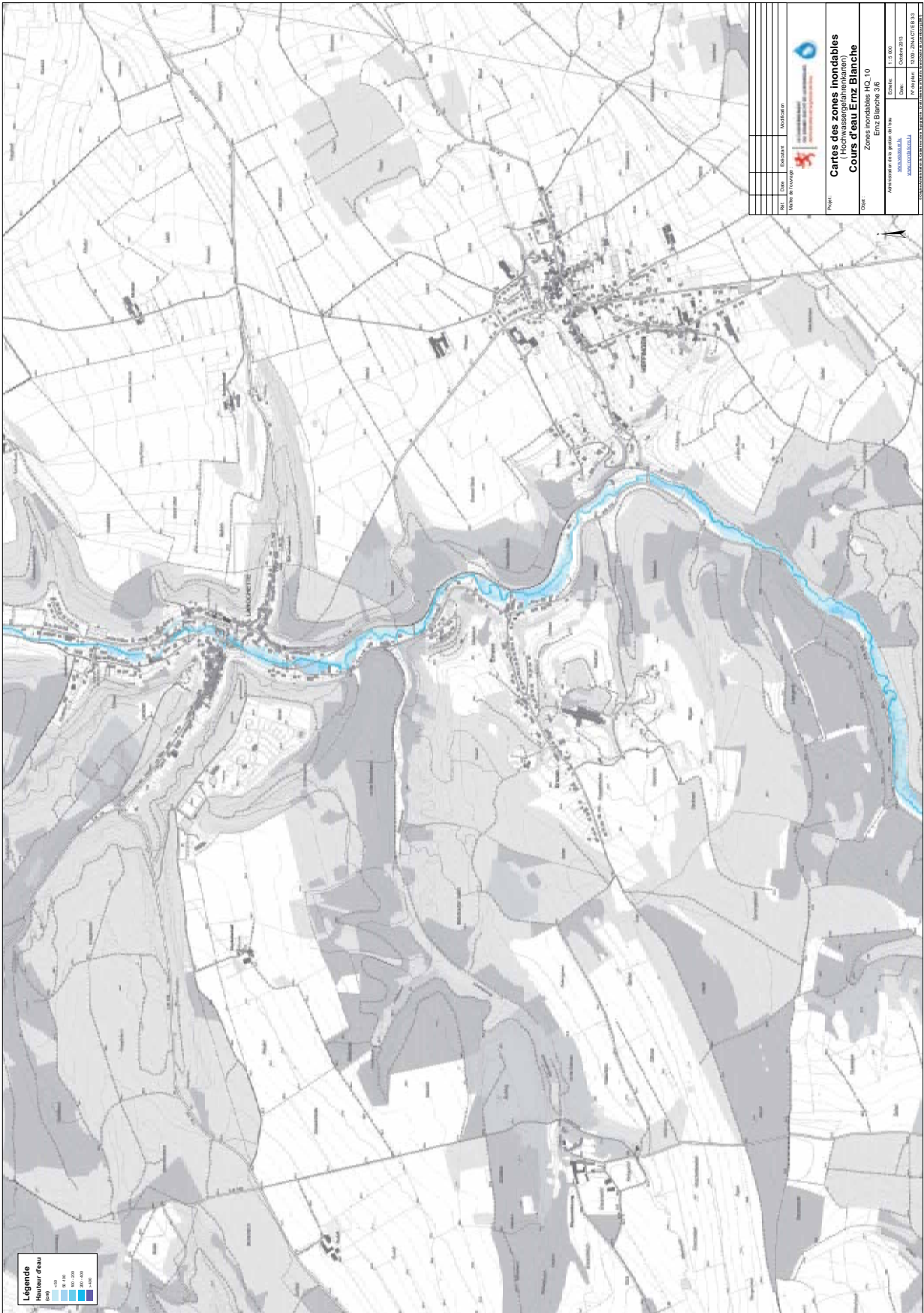


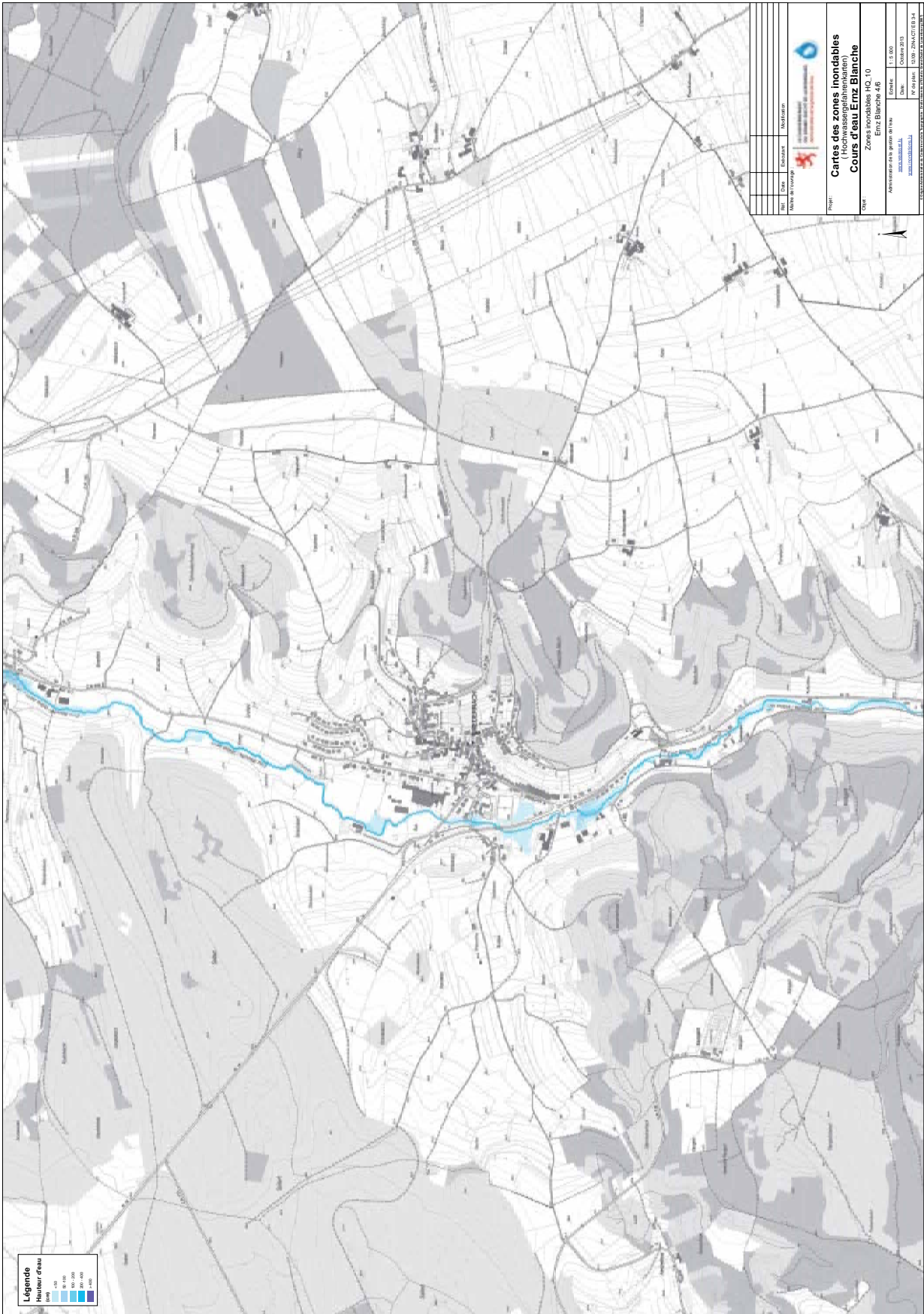


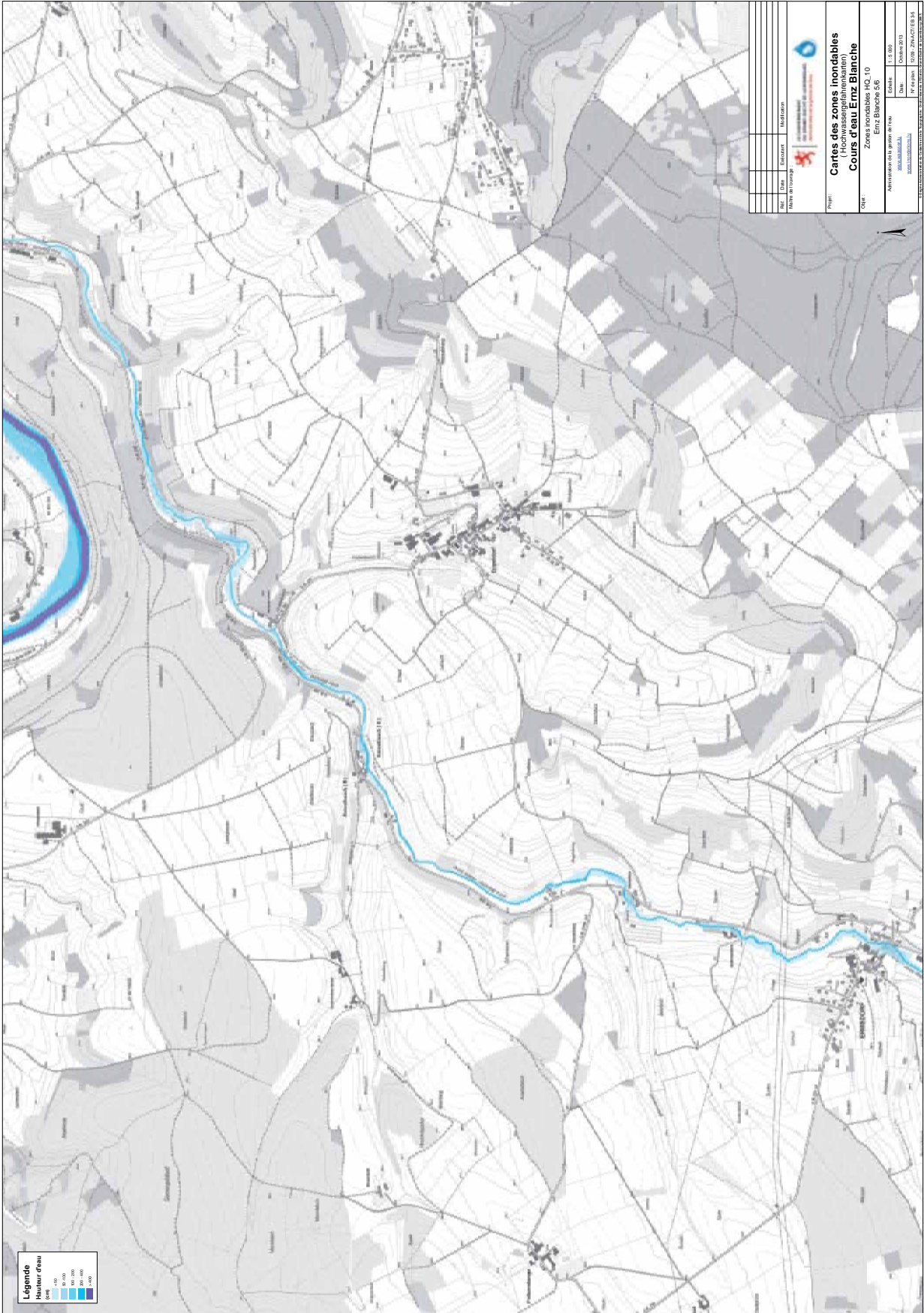


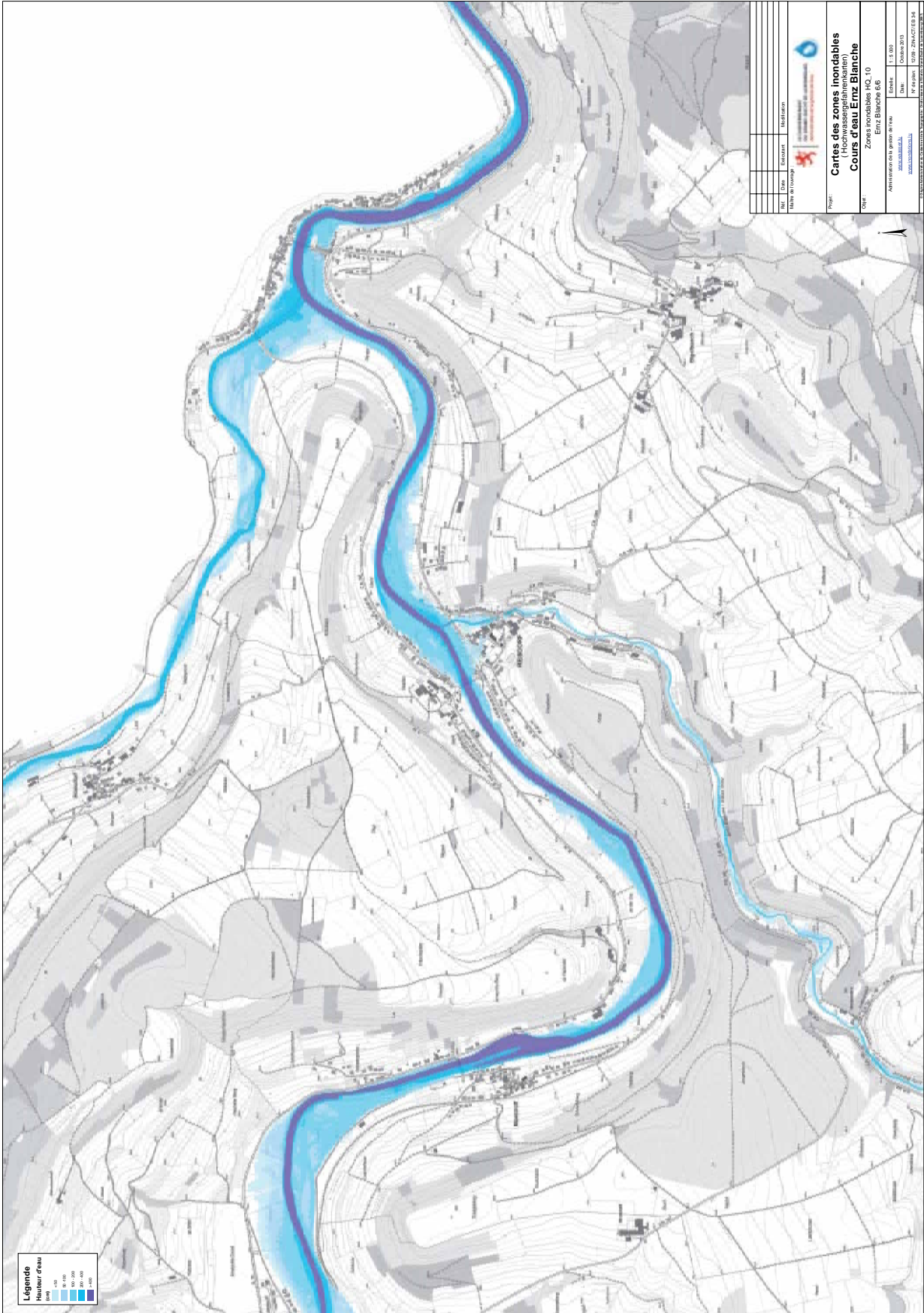


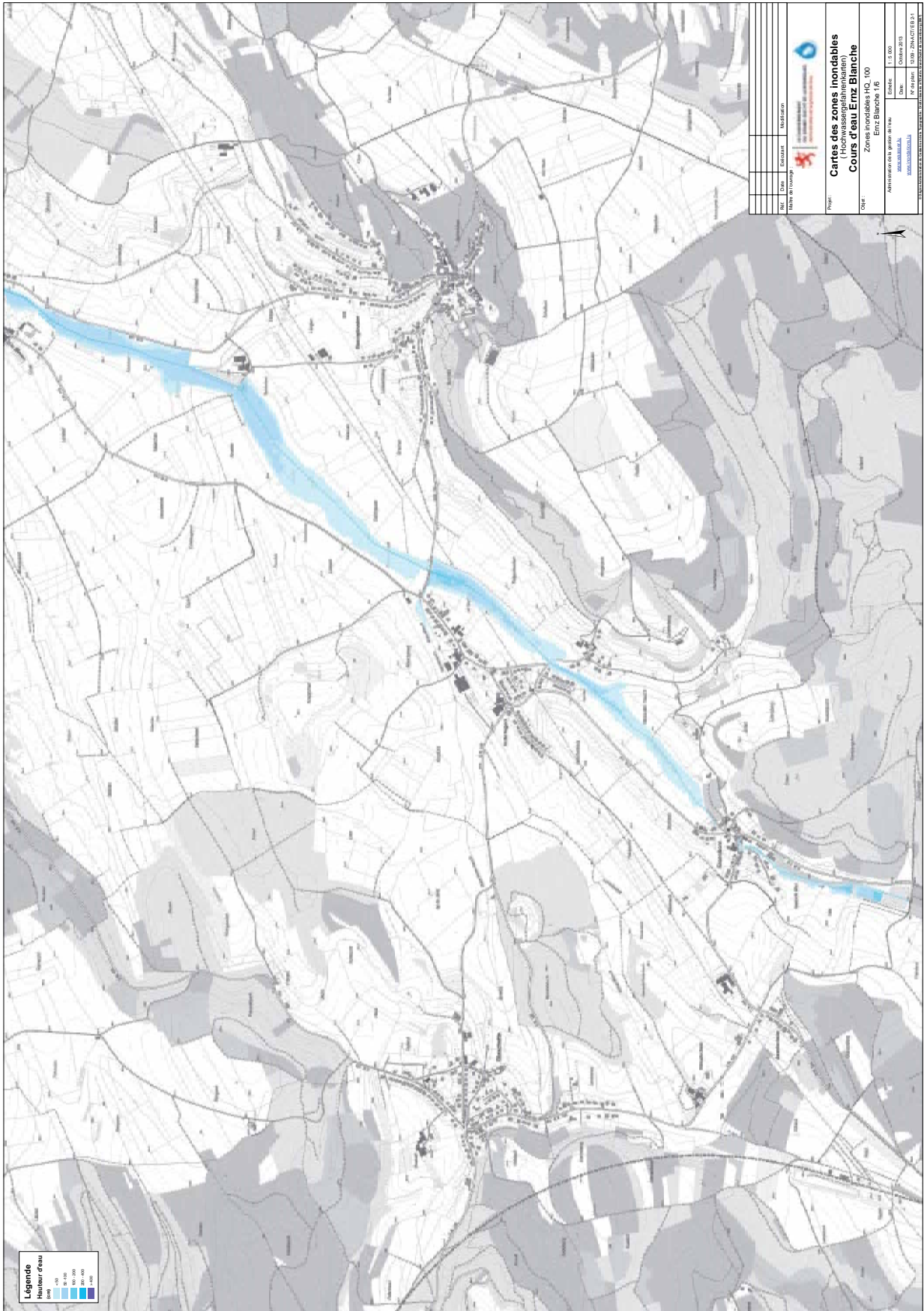


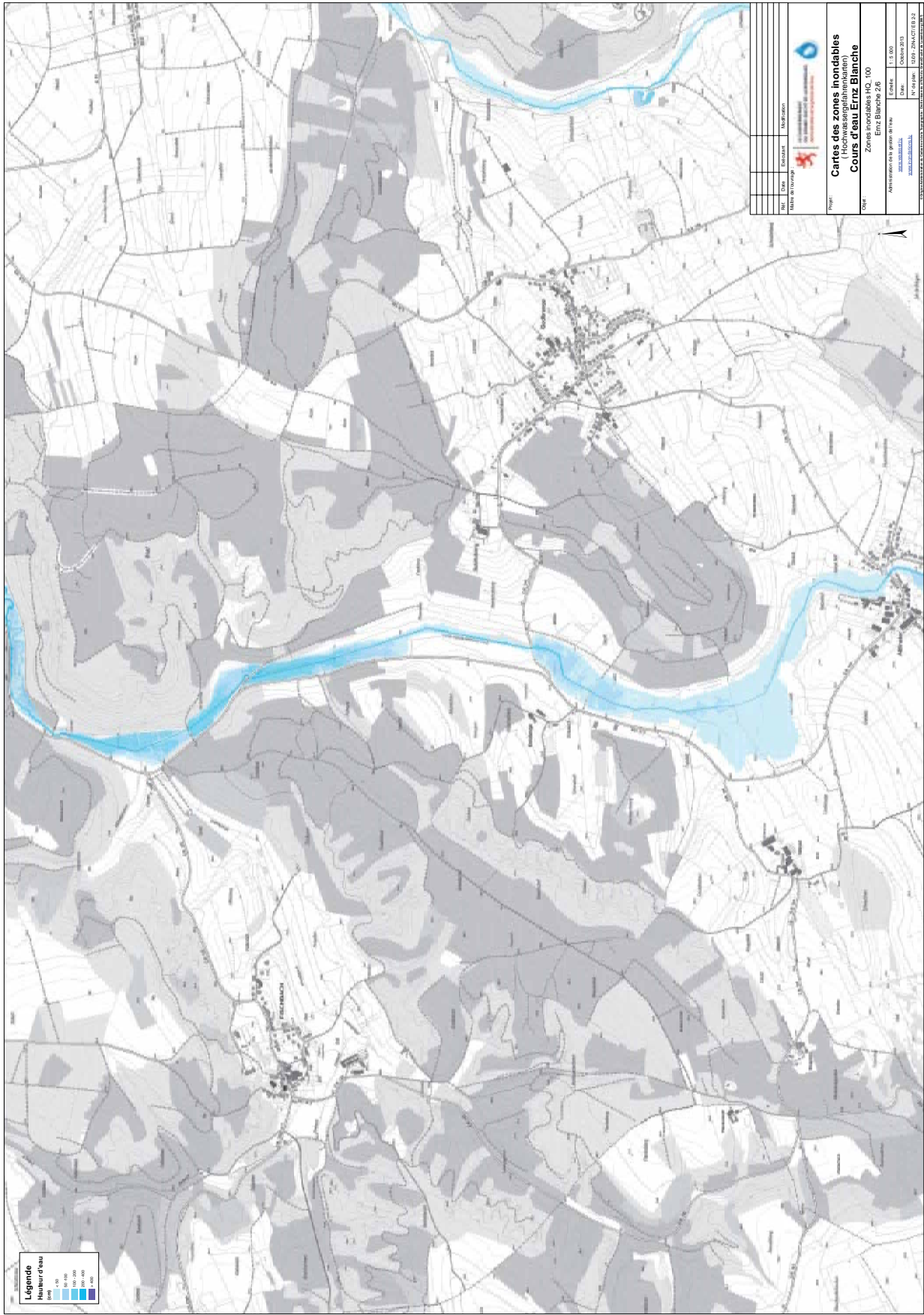


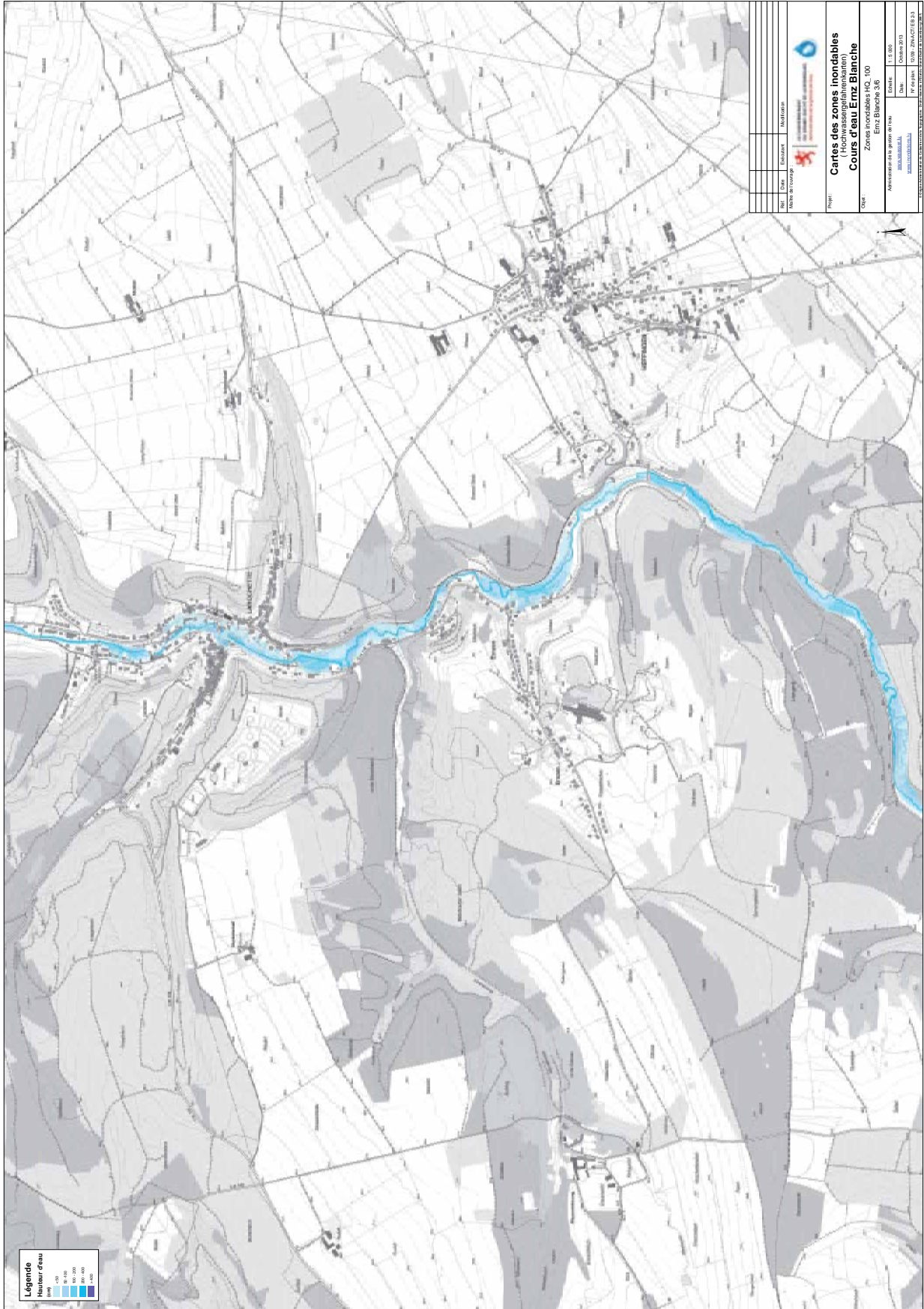


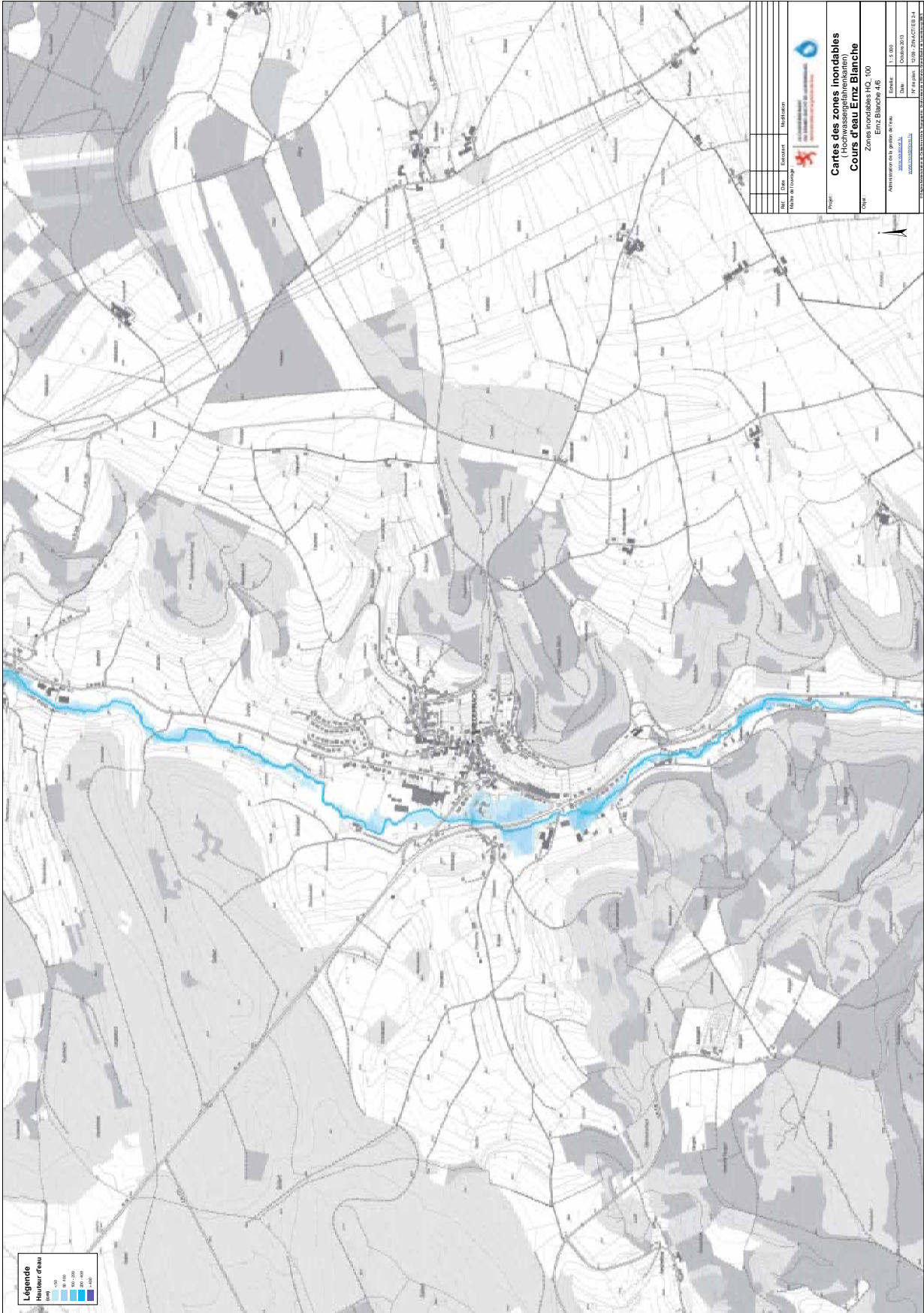


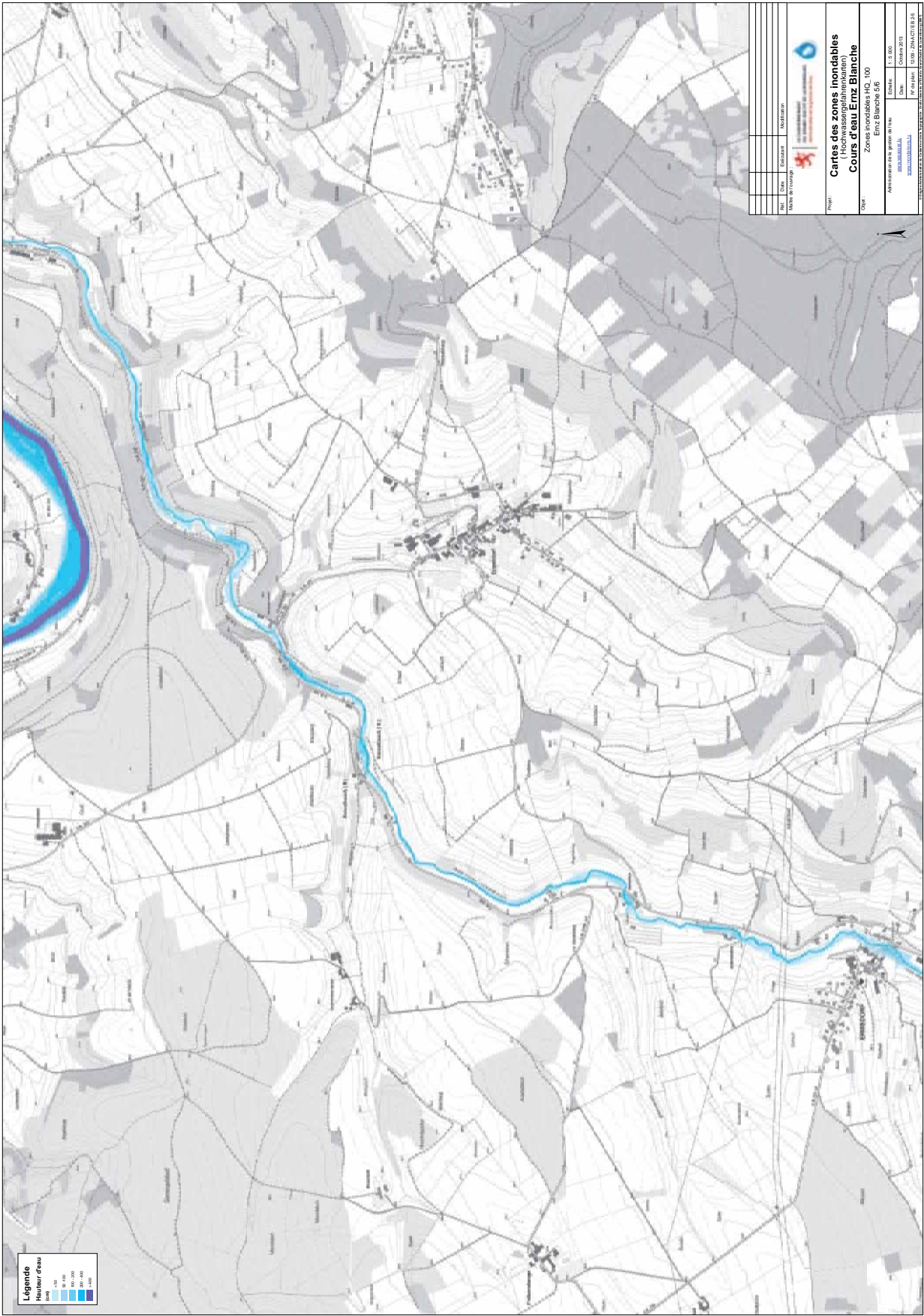


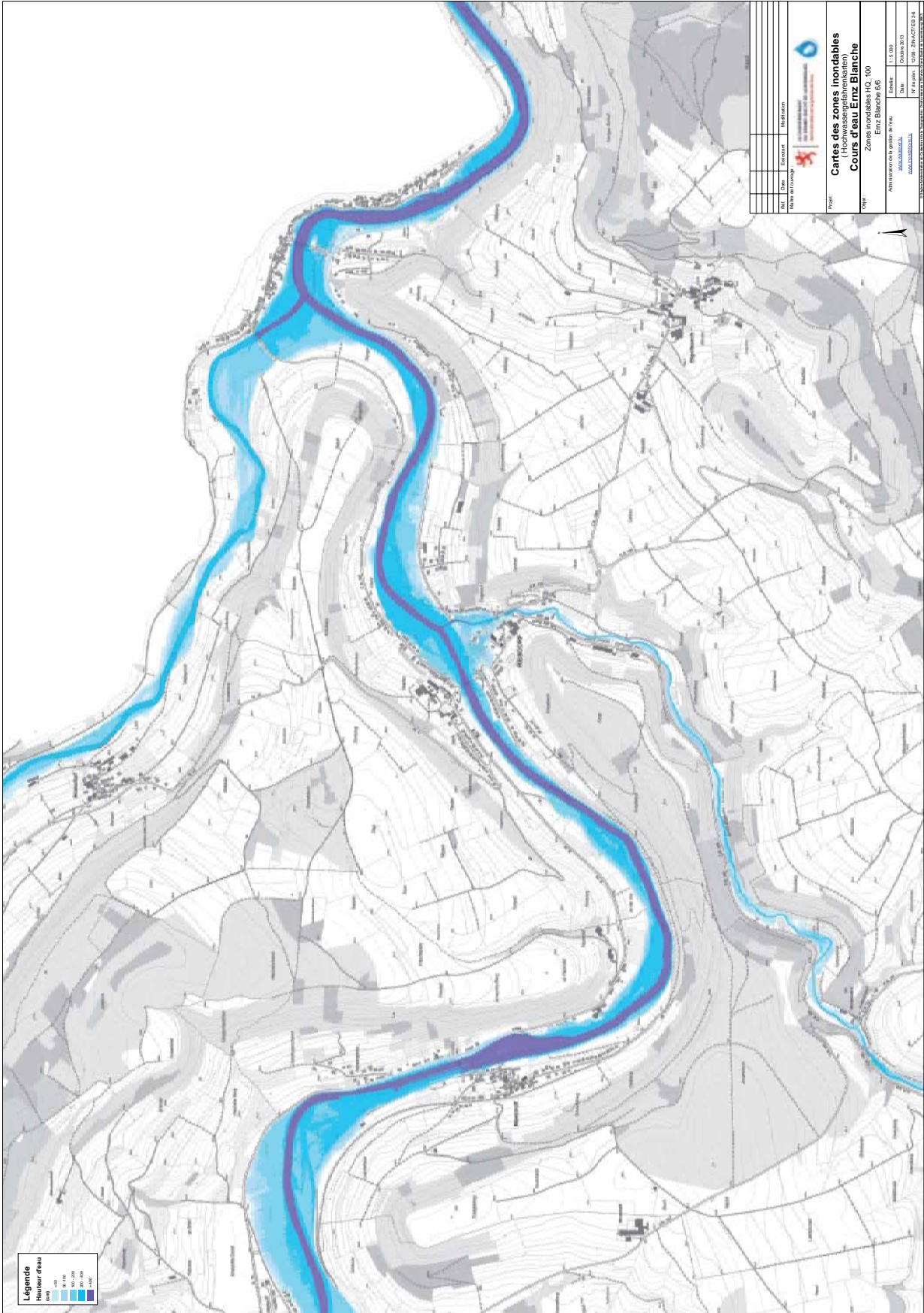


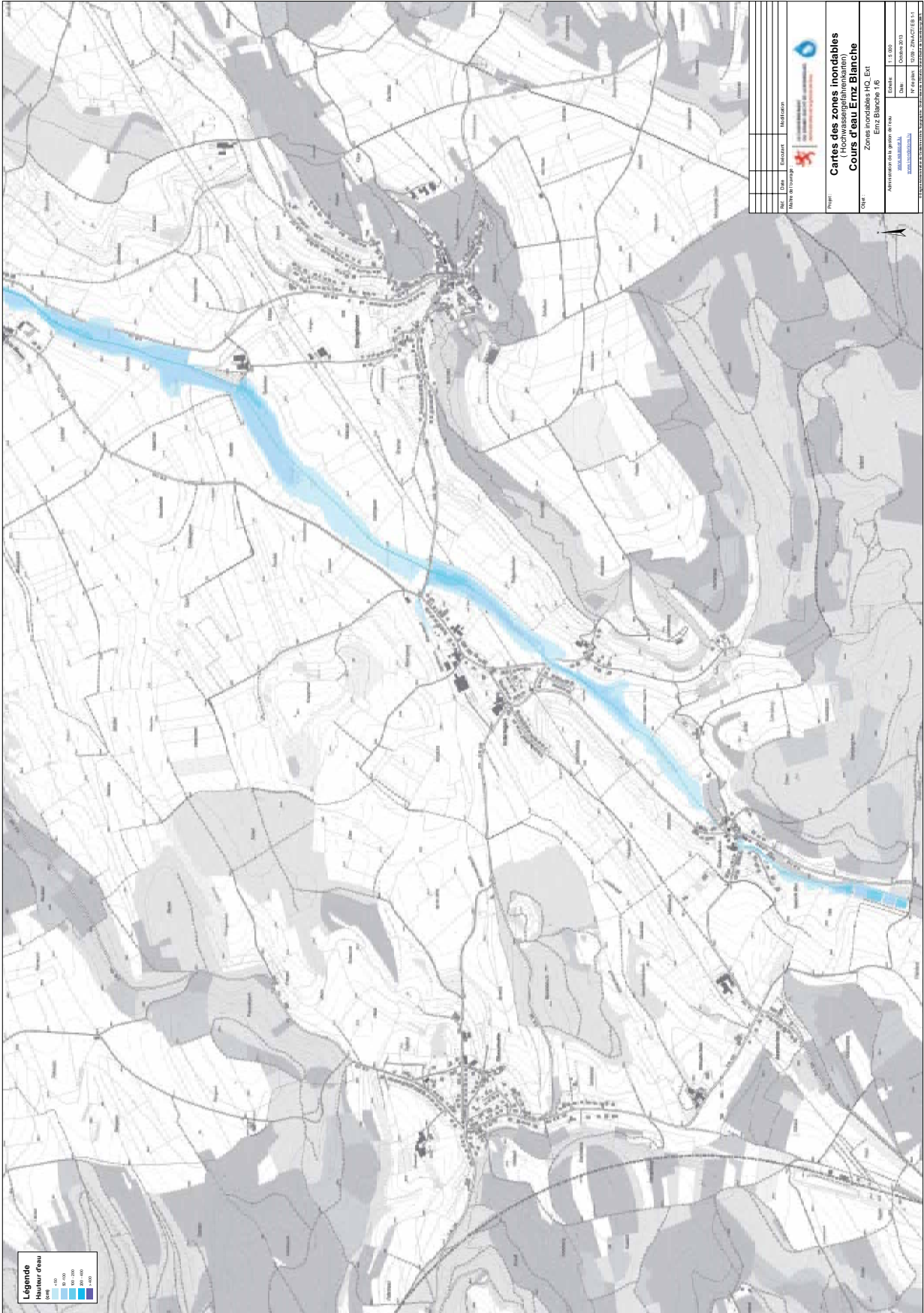


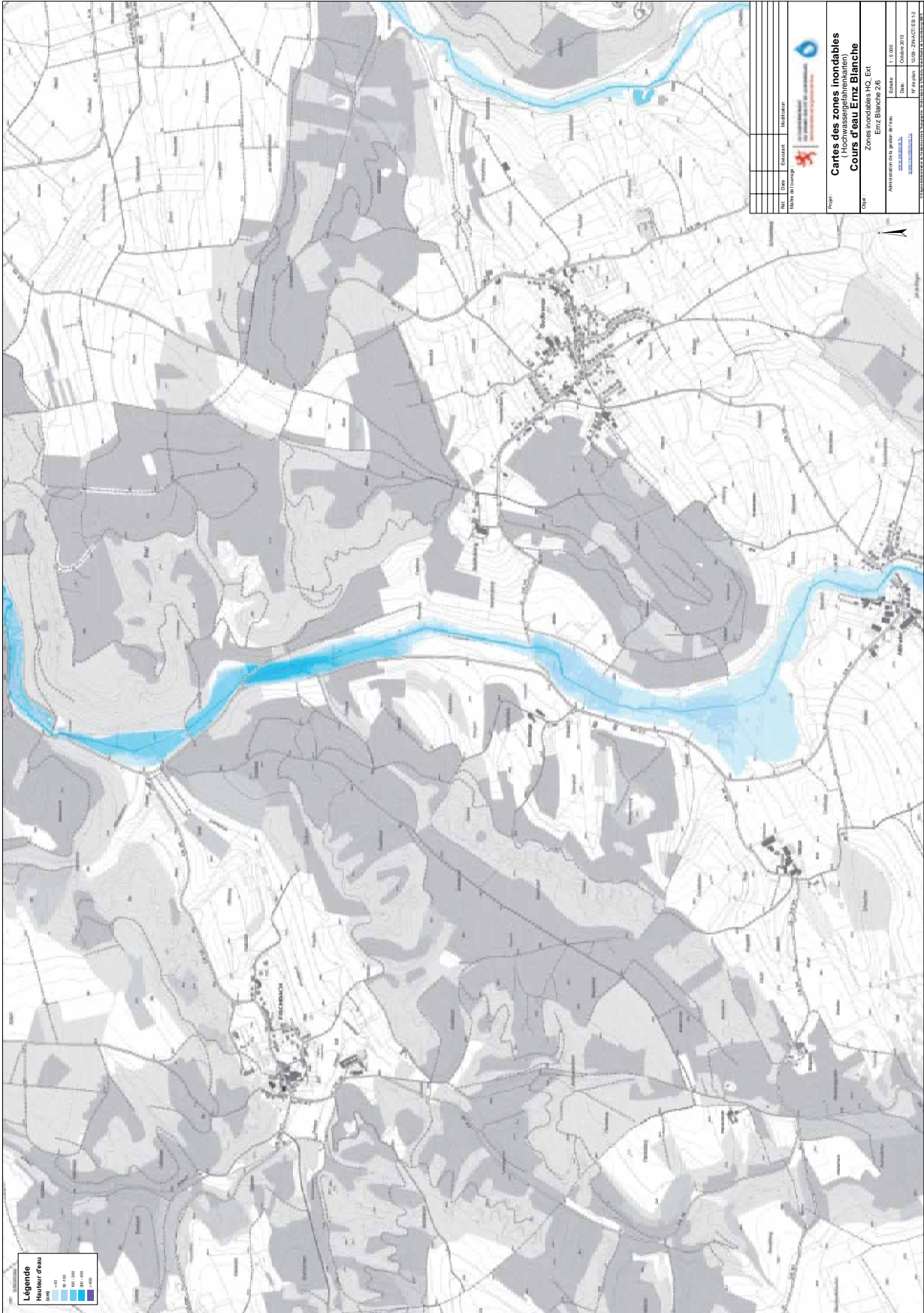


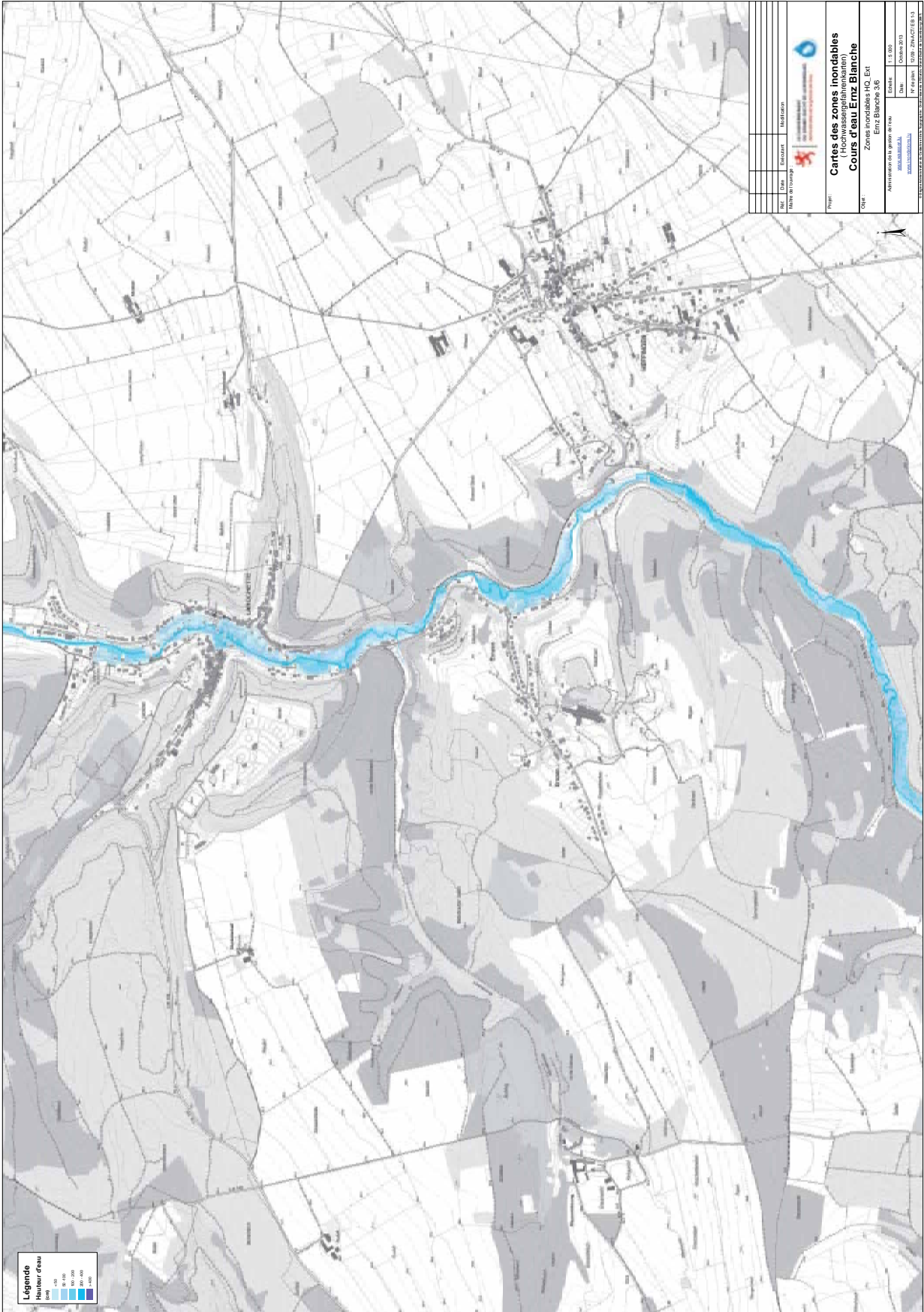


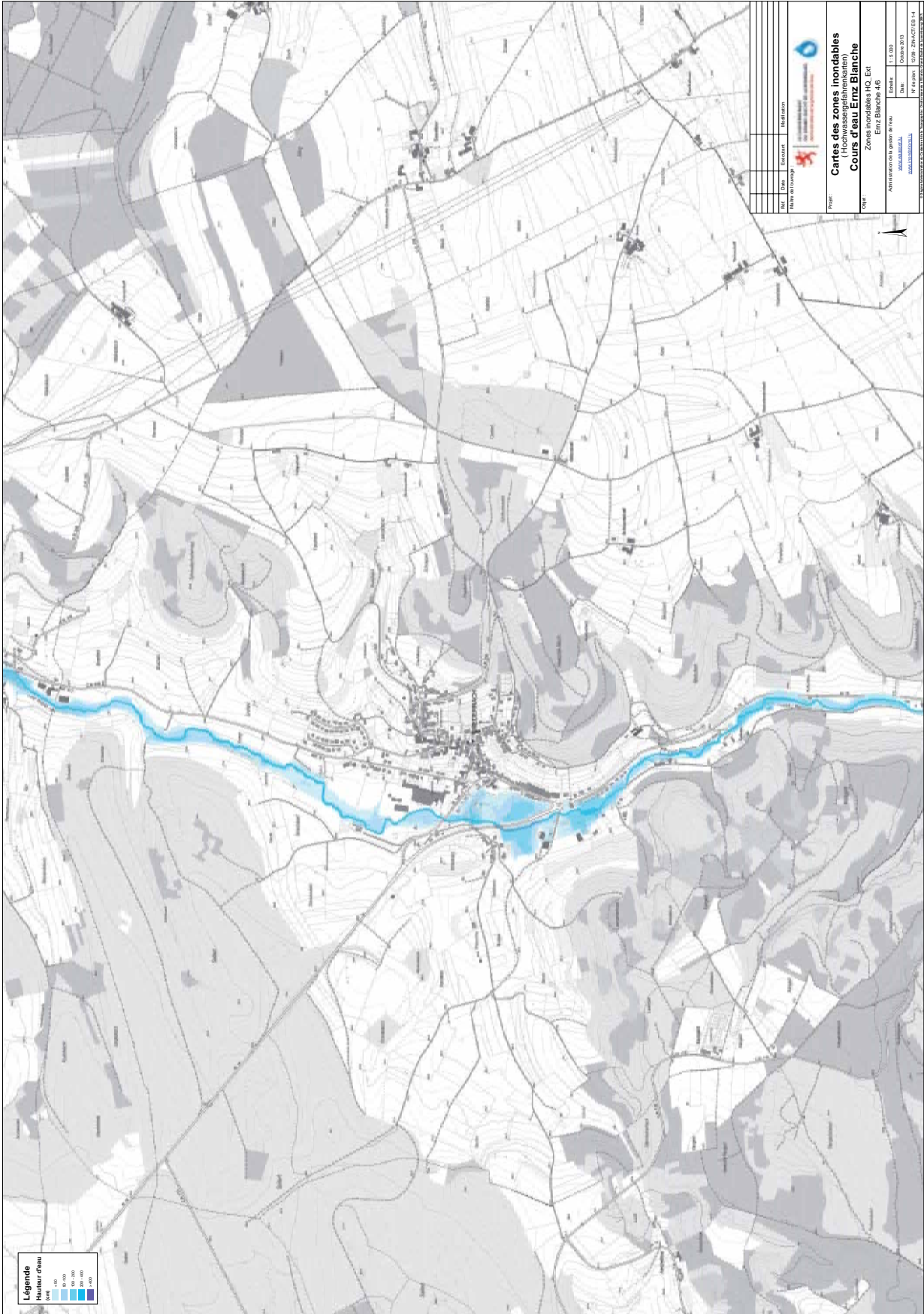








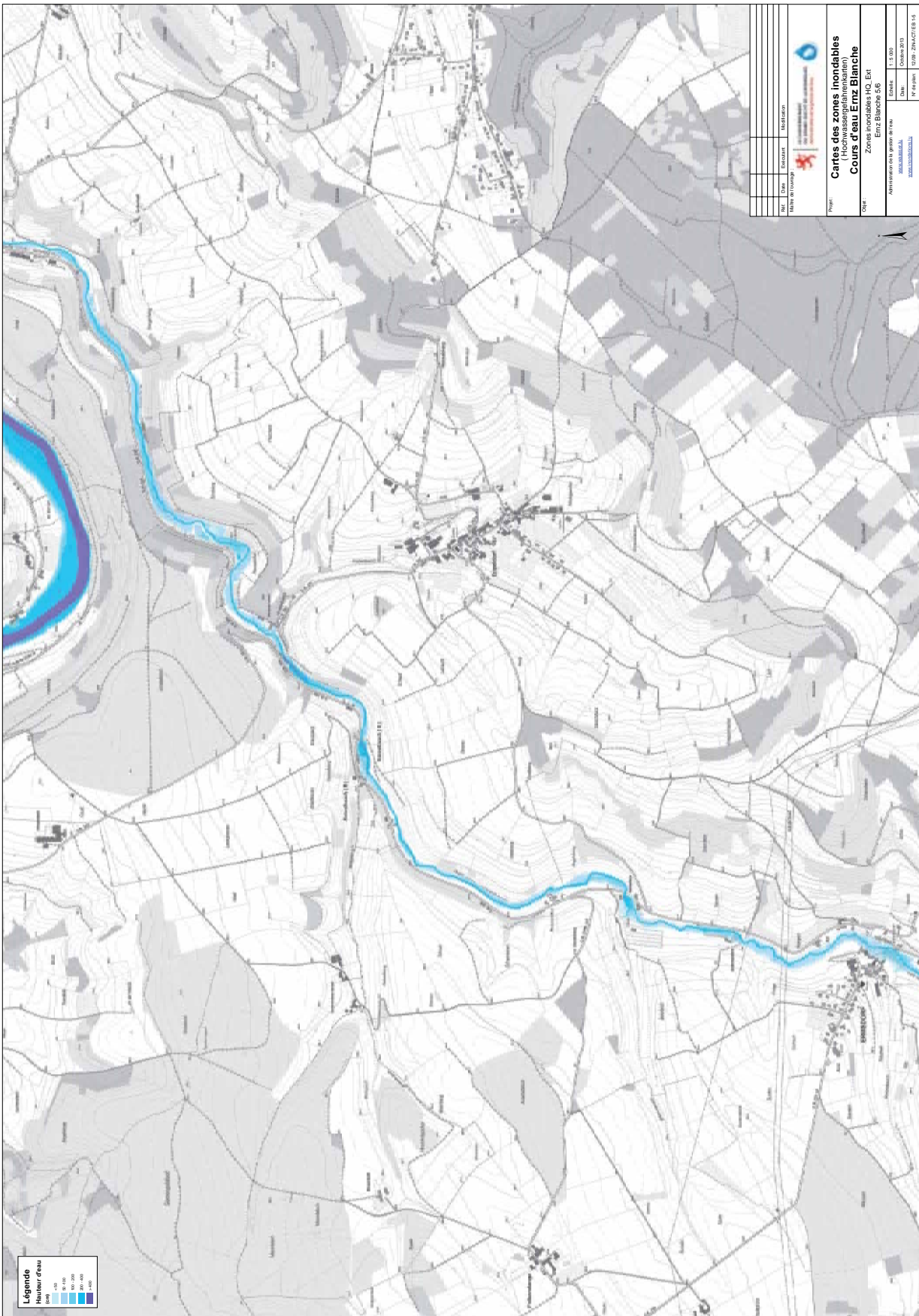


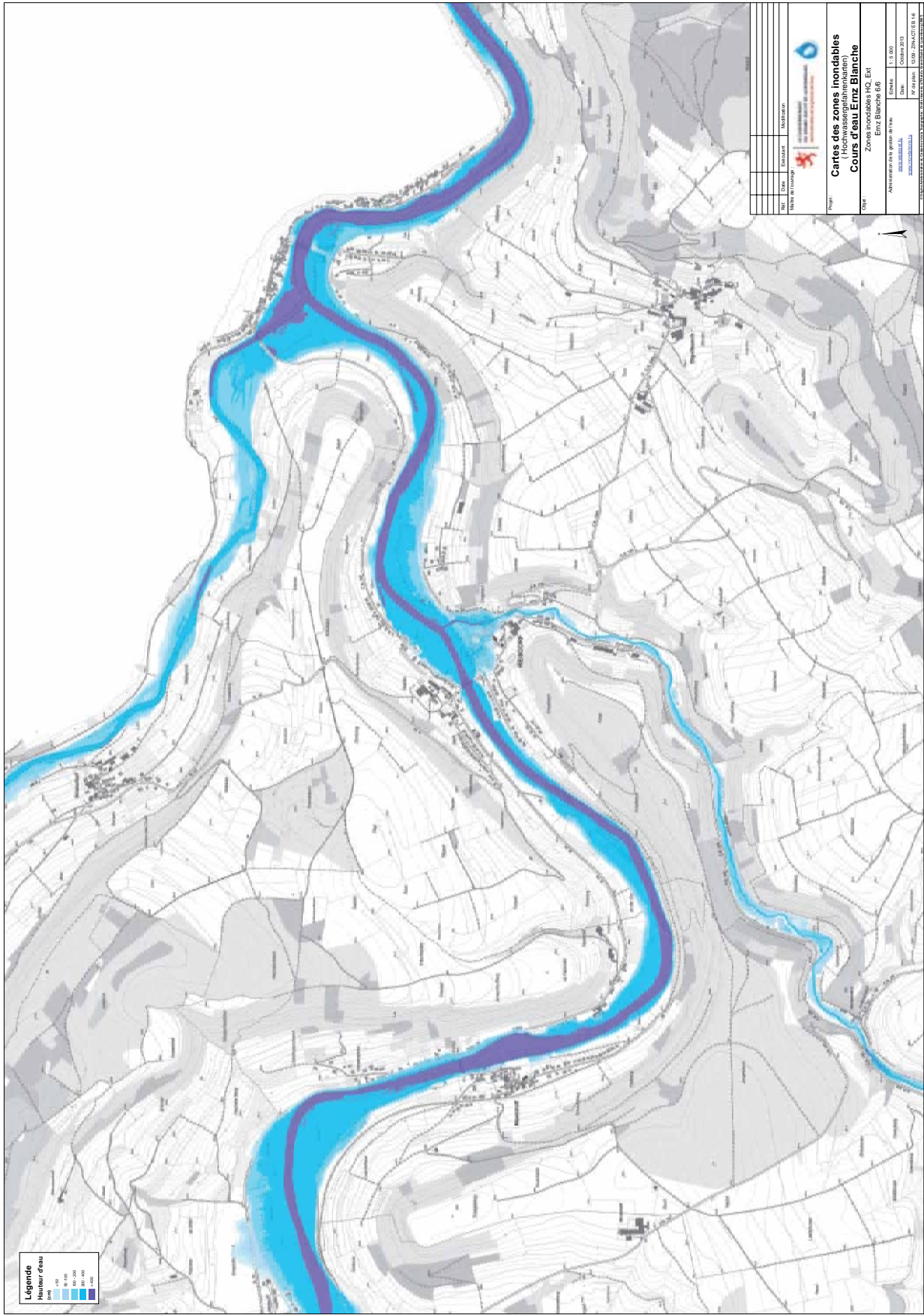


NO	DATE	ESQUISSE	NOM DÉFINITIF

Carte des zones inondables (Le bassins de l'Ernz) Cours d'eau Ernz-Blanche	
Zones inondables HQ-Est Ernz-Blanche 4/6	
Projet :	1:1 000
Commune :	COCHEREN
Authorisation / Autorisation No. 1/2014	2014/2014/10
Authorisation / Autorisation No. 2/2014	2014/2014/10

MINISTERE DE L'ENVIRONNEMENT, DU CLIMAT ET DE L'ENERGIE
 REGIONALE GOUVERNEMENT DE LËTZEBUERG
 LE 2014/2014/10





Légende
Hauteur d'eau

0m
0 - 100
100 - 200
200 - 300
> 300

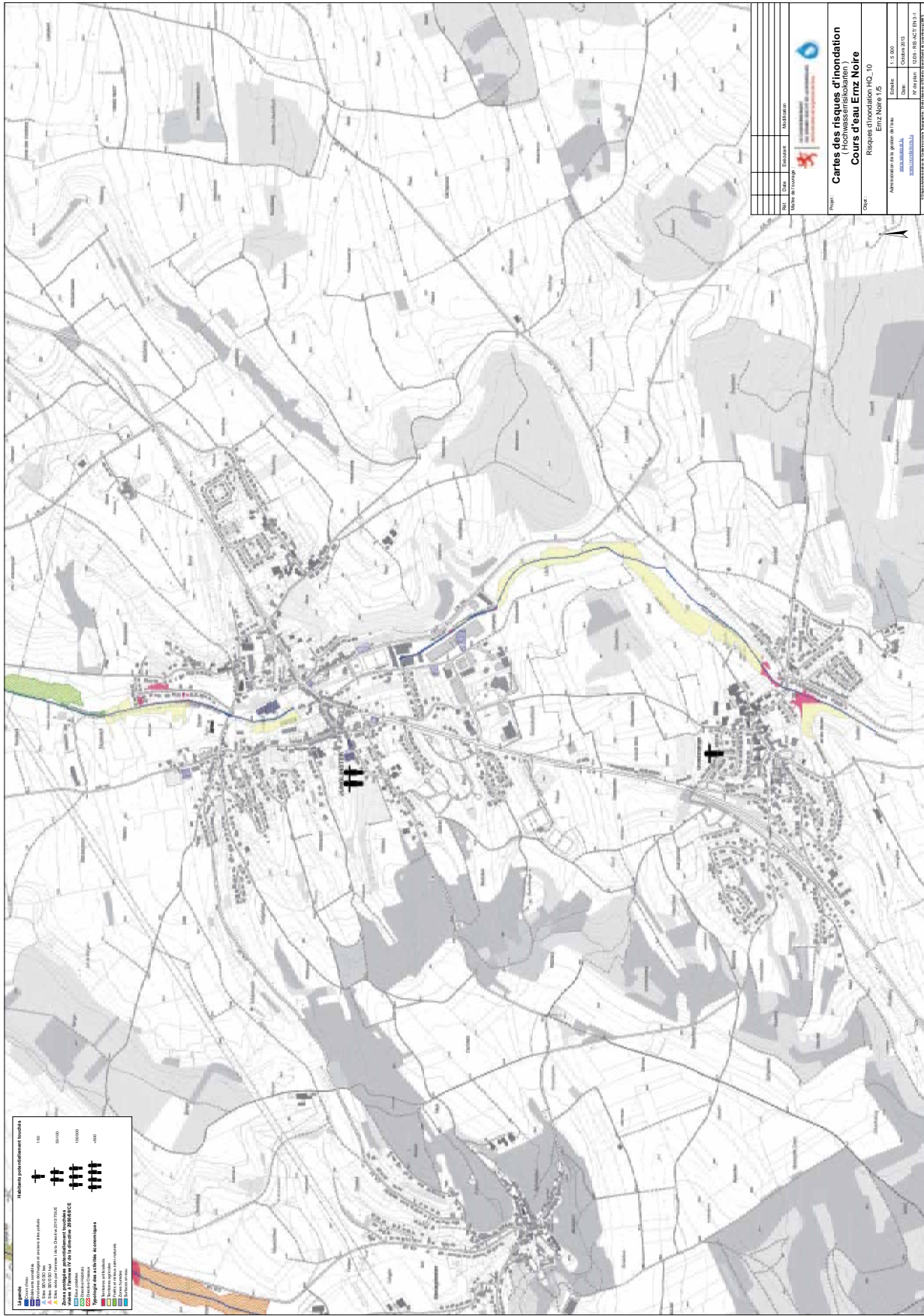
Etat	Date	Statut	Statut

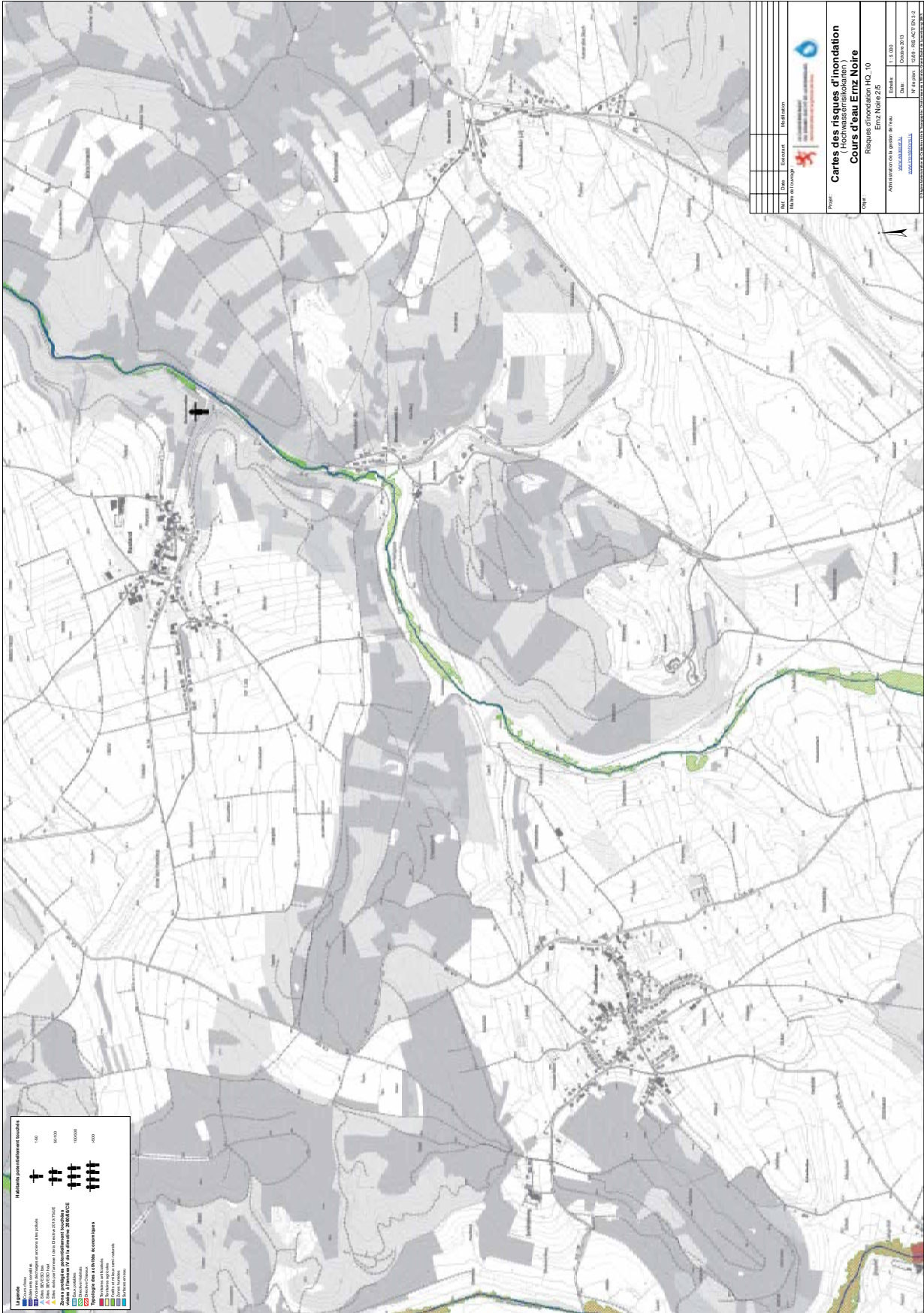
Projet: Cartes des zones inondables
(Les basses zones inondables)
Cours d'eau: Ernz-Blanche

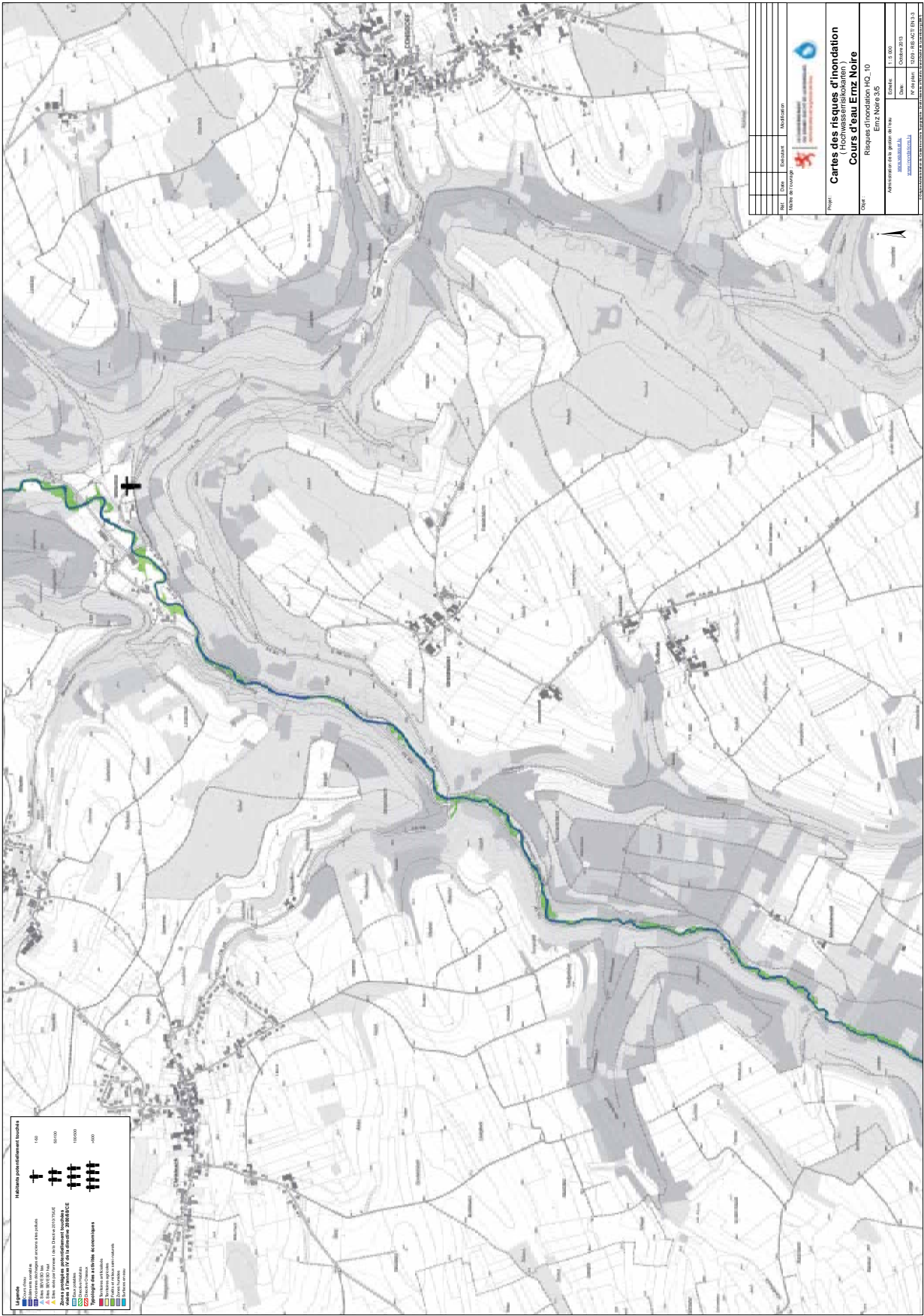
Zone: Zones inondables HQ-Est
Ernz-Blanche 6/6

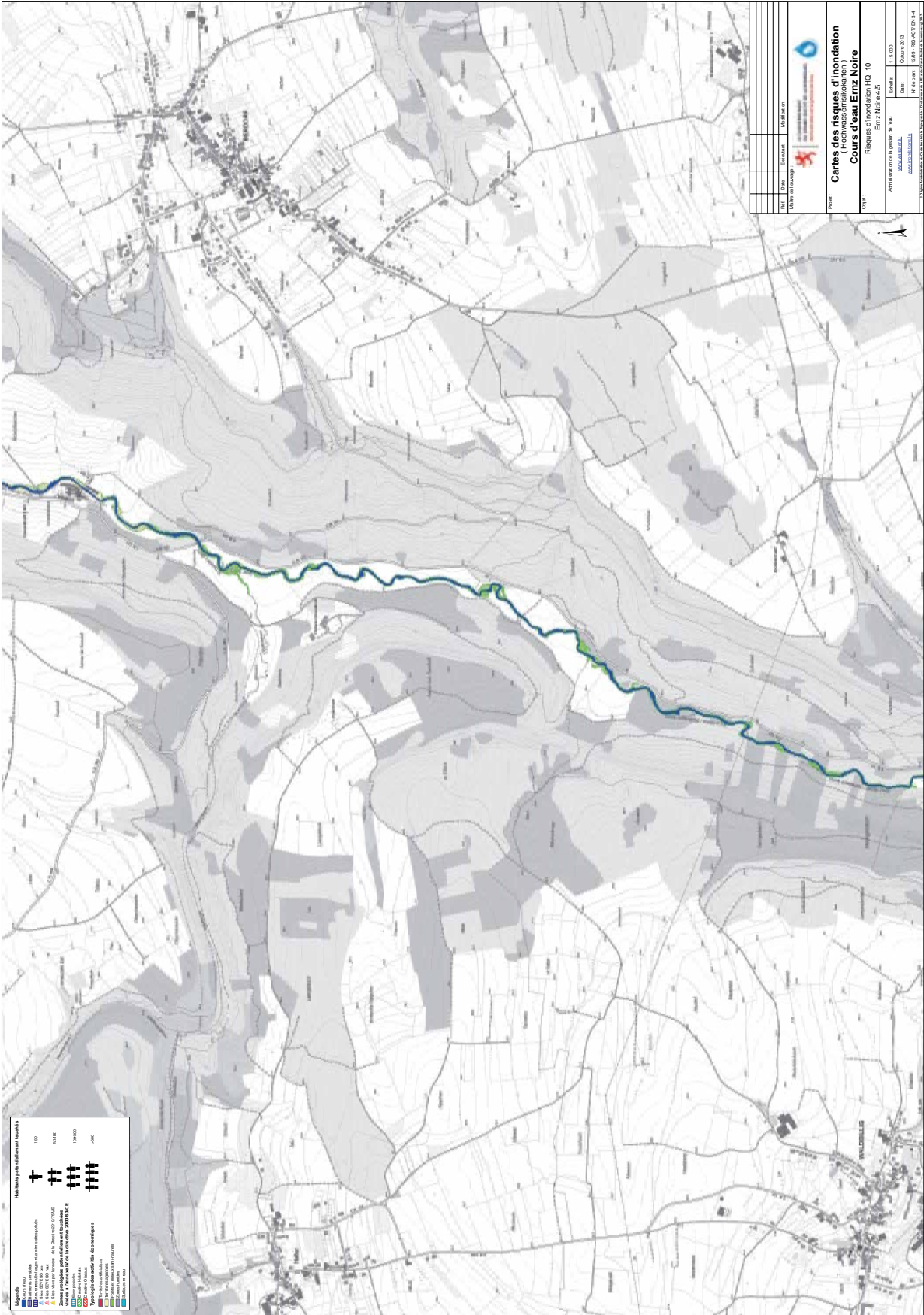
Projeté: Administration Provinciale de l'Etat
Municipalité de...
Municipalité de...

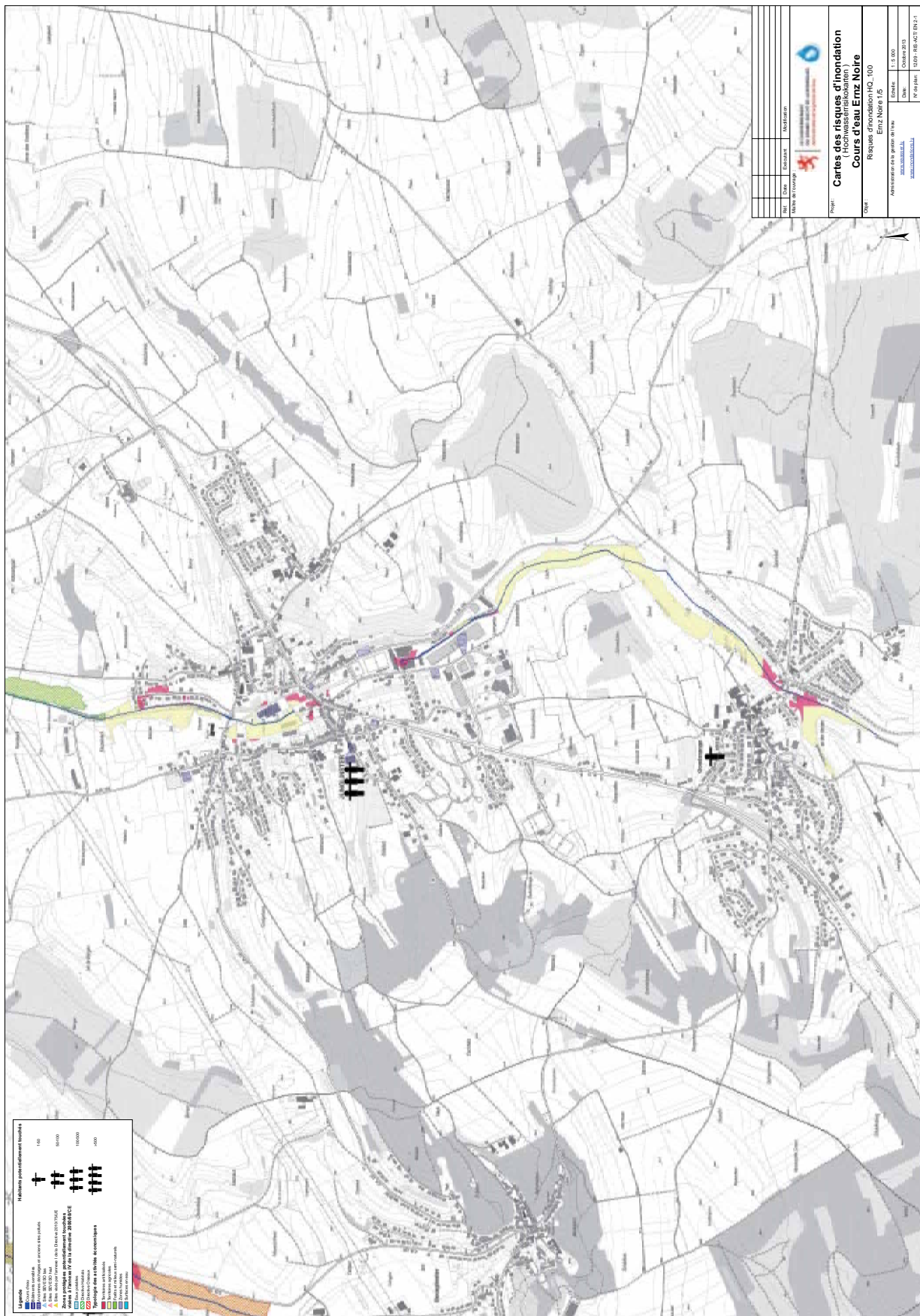
Echelle: 1:1.000
Date: Octobre 2013
Projeté par: D. SMYZAK/EB 04











Indicateurs d'identification d'ouvrages

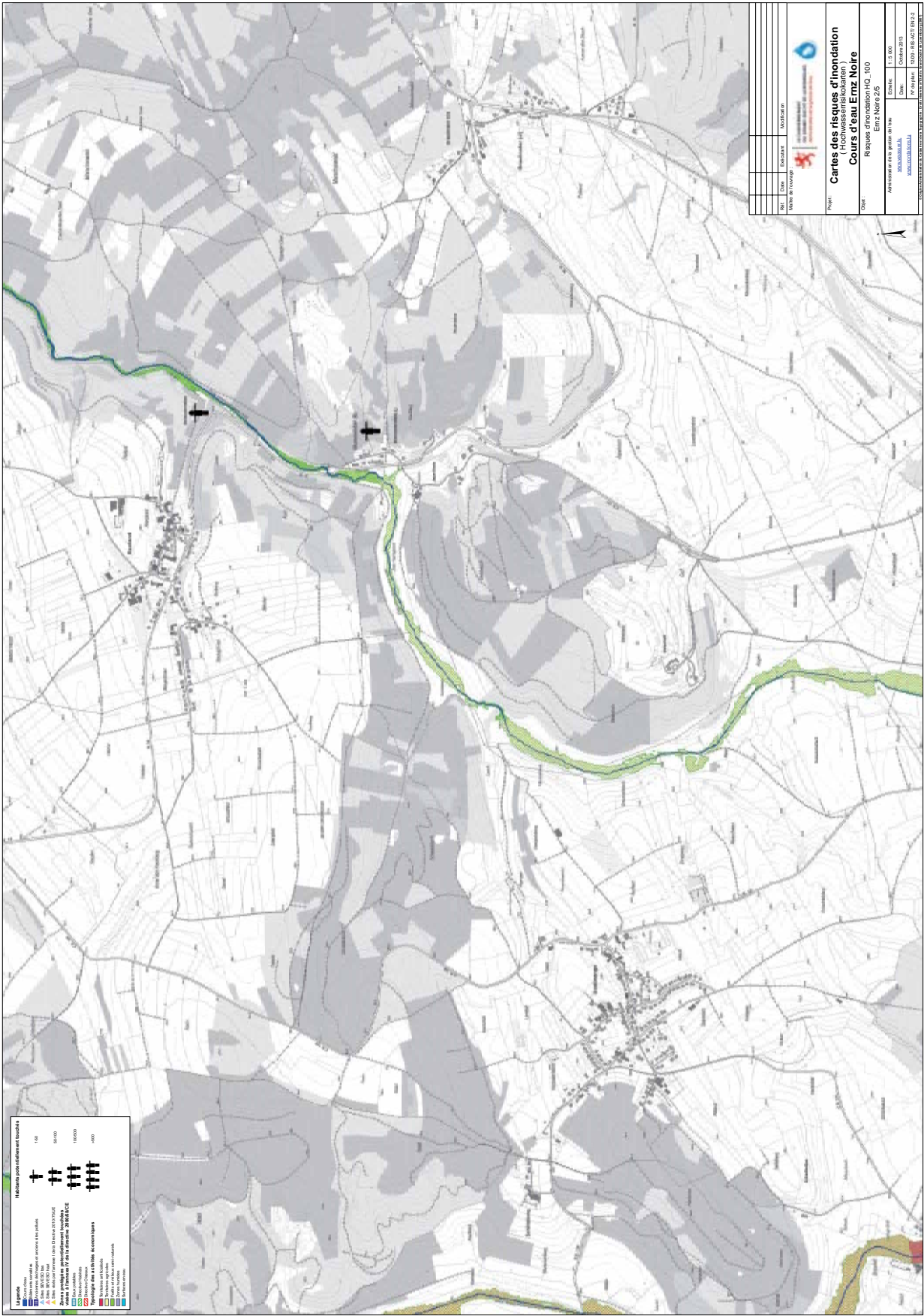
	100
	200
	300
	400
	500

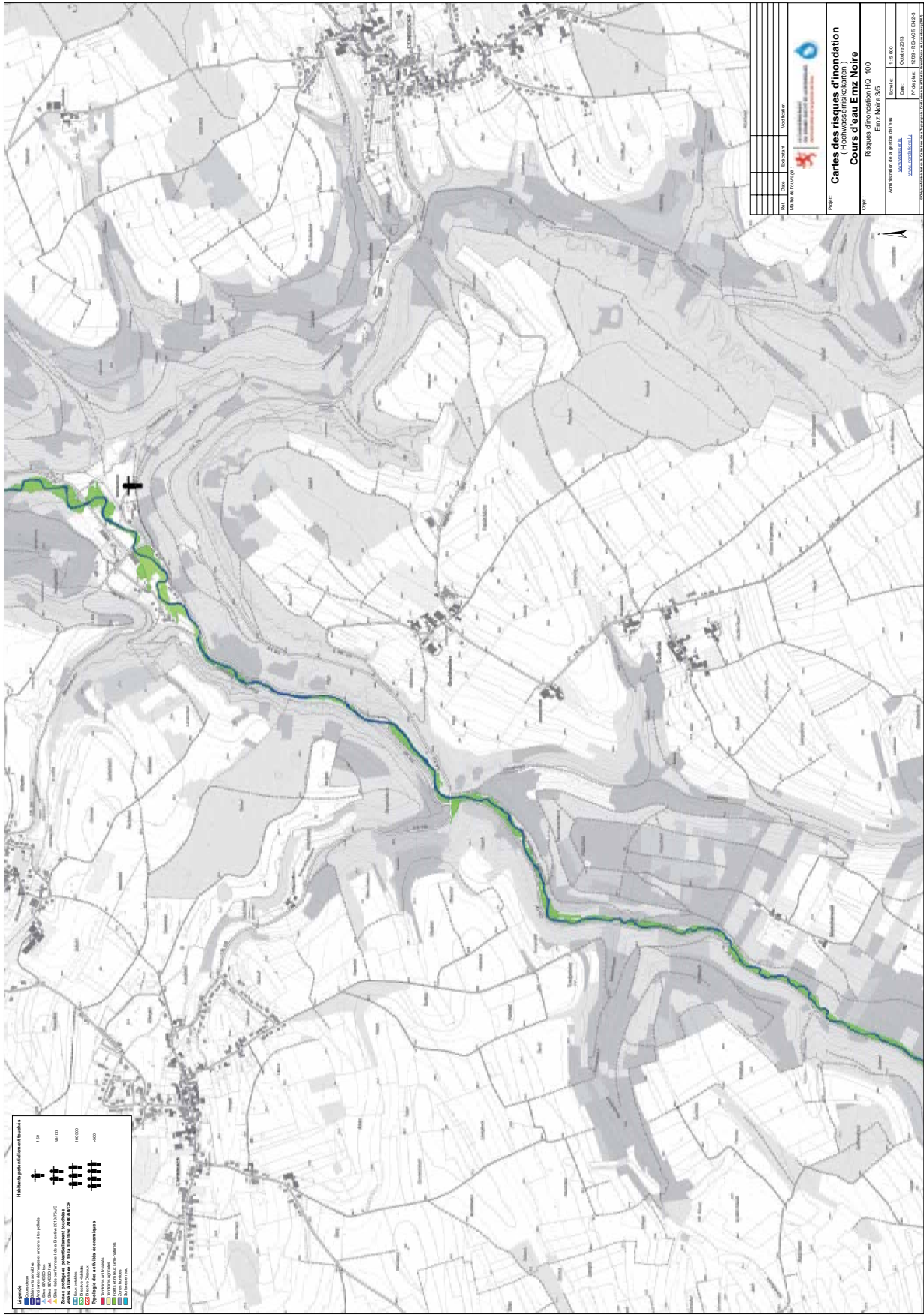
Zones à protéger ou à surveiller

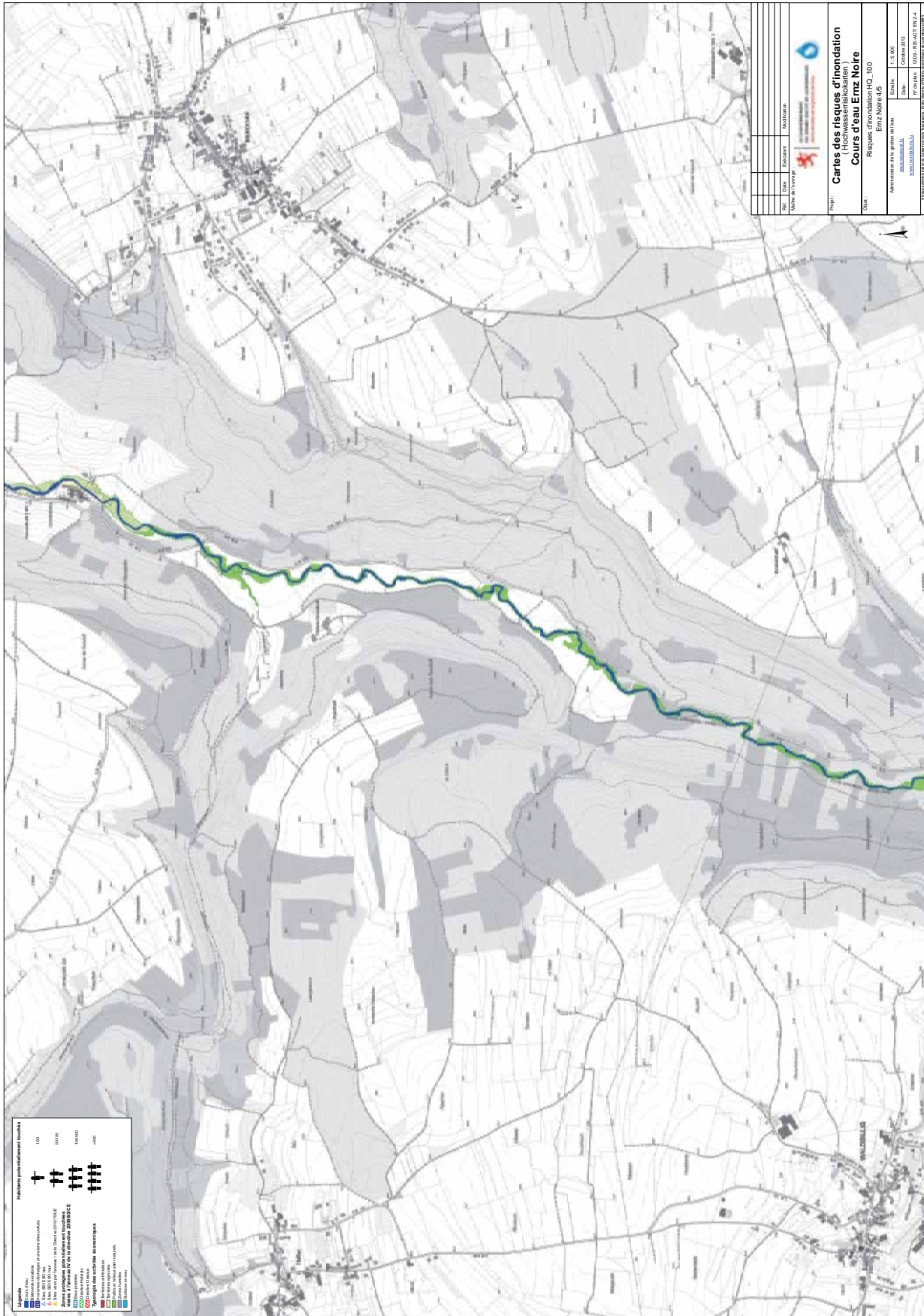
	Zones à protéger ou à surveiller
	Zones à protéger ou à surveiller
	Zones à protéger ou à surveiller
	Zones à protéger ou à surveiller

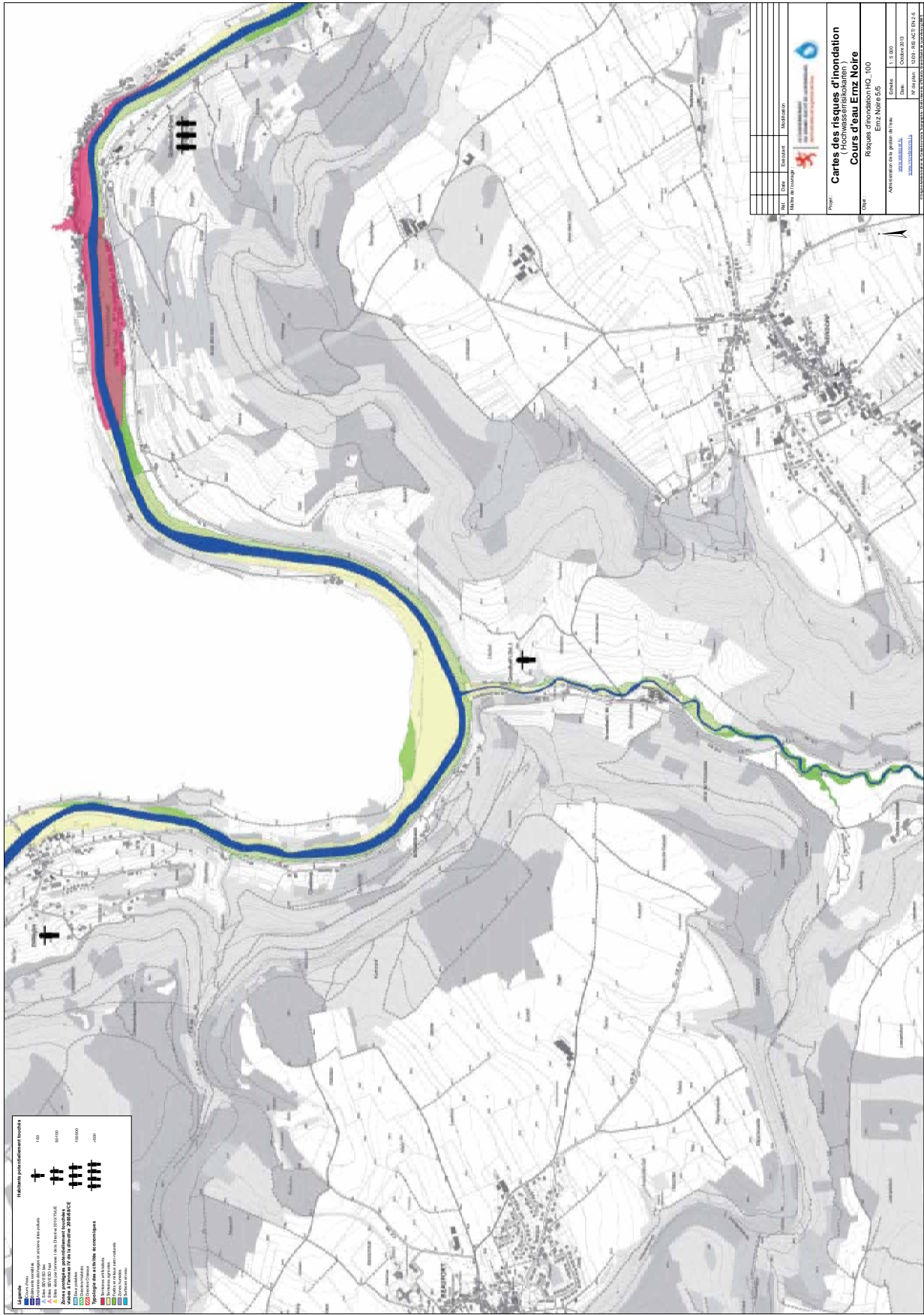
Objet	Titre	Etat	Date	Signature	Contenu
	Cartes des risques d'inondation	En cours			
	Cheminée Kiskakanno	En cours			
	Cours d'eau Emz Noire	En cours			
	Registre d'inondation HC 100	En cours			
	Emz Noire 15	En cours			
	Autorité de gestion de l'eau				
	MUNICIPALITE				
	MUNICIPALITE				











Indicateurs de risque d'inondation

	100
	5000
	10000
	500

Legende

- Zone de protection
- Zone de prévention
- Zone de restriction
- Zone de non construction
- Zone de non implantation
- Zone de non extension
- Zone de non modification
- Zone de non démolition
- Zone de non démolition partielle
- Zone de non démolition totale
- Zone de non démolition partielle et totale
- Zone de non démolition partielle et totale (hors zone de non démolition totale)
- Zone de non démolition partielle et totale (hors zone de non démolition totale et hors zone de non démolition partielle)
- Zone de non démolition partielle et totale (hors zone de non démolition totale et hors zone de non démolition partielle et hors zone de non démolition partielle et totale)
- Zone de non démolition partielle et totale (hors zone de non démolition totale et hors zone de non démolition partielle et hors zone de non démolition partielle et totale et hors zone de non démolition partielle et totale (hors zone de non démolition totale et hors zone de non démolition partielle et hors zone de non démolition partielle et totale))

Titre	Cartes des risques d'inondation Communes de Cours d'eau Emz Noire
Objet	Risque d'inondation (C... 100 Emz Noire 5/5
Autres informations	Etat: 1:1 000 Date: 01/01/2013 Projet: 1279 - R0427 (R)-5
Autres informations	Etat: 1:1 000 Date: 01/01/2013 Projet: 1279 - R0427 (R)-5

