SERVICE CENTRAL DE LÉGISLATION
LUXEMBOURG

MEMORIAL
Journal Officiel
du Grand-Duché de
Luxembourg

MEMORIAL
Amtsblatt
des Großherzogtums
Luxemburg

RECUEIL DE LEGISLATION

A — N° 42 **11 mars 2015**

Sommaire

ZONES INONDABLES

Règlement grand-ducal du 5 février 2015 déclarant obligatoires les cartes des zones inondables et les cartes des risques d'inondation pour les cours d'eau de la Moselle et de la Syre . . . . page 626

SERVICE CENTRAL DE LÉGISLATION
LUXEMBOURG

Règlement grand-ducal du 5 février 2015 déclarant obligatoires les cartes des zones inondables et les cartes des risques d'inondation pour les cours d'eau de la Moselle et de la Syre.

Nous Henri, Grand-Duc de Luxembourg, Duc de Nassau,

Vu la loi modifiée du 19 décembre 2008 relative à l'eau et notamment son article 38;

Vu la directive 2007/60/CE du Parlement européen et du Conseil relative à l'évaluation et à la gestion des risques d'inondation;

Vu les avis des conseils communaux de Betzdorf, Biwer, Contern, Grevenmacher, Manternach, Mertert, Niederanven, Remich, Schengen, Stadtbredimus, Wellenstein et Wormeldange;

Vu l'avis du Comité de la gestion de l'eau;

Vu les avis de la Chambre d'agriculture, de la Chambre de commerce, de la Chambre des métiers, de la Chambre des salariés;

Notre Conseil d'Etat entendu;

Sur le rapport de Notre Ministre de l'Environnement et après délibération du Gouvernement en conseil;

Arrêtons:

Art. 1er. Sont déclarées obligatoires les cartes des zones inondables et les cartes des risques d'inondation relatives aux cours d'eau de la Moselle et de la Syre présentant un risque significatif d'inondation.

Art. 2. La délimitation des zones inondables et de risques d'inondation est indiquée sur les cartes topographiques à l'échelle 1:5000, reproduites à l'annexe du présent règlement en format réduit, qui fait foi.

Les cartes originales peuvent être consultées auprès de l'Administration de la gestion de l'eau. Leurs reproductions numériques sont accessibles sur un site électronique installé à cet effet.

Art. 3. Le règlement grand-ducal du 26 mai 2000 déclarant obligatoire la partie du plan d'aménagement partiel «Zones inondables et zones de rétention» pour le territoire de la commune de Mertert est abrogé.

Art. 4. Notre Ministre de l'Environnement est chargée de l'exécution du présent règlement qui sera publié au Mémorial.

La Ministre de l'Environnement,
Carole Dieschbourg

Château de Berg, le 5 février 2015.
Henri

___

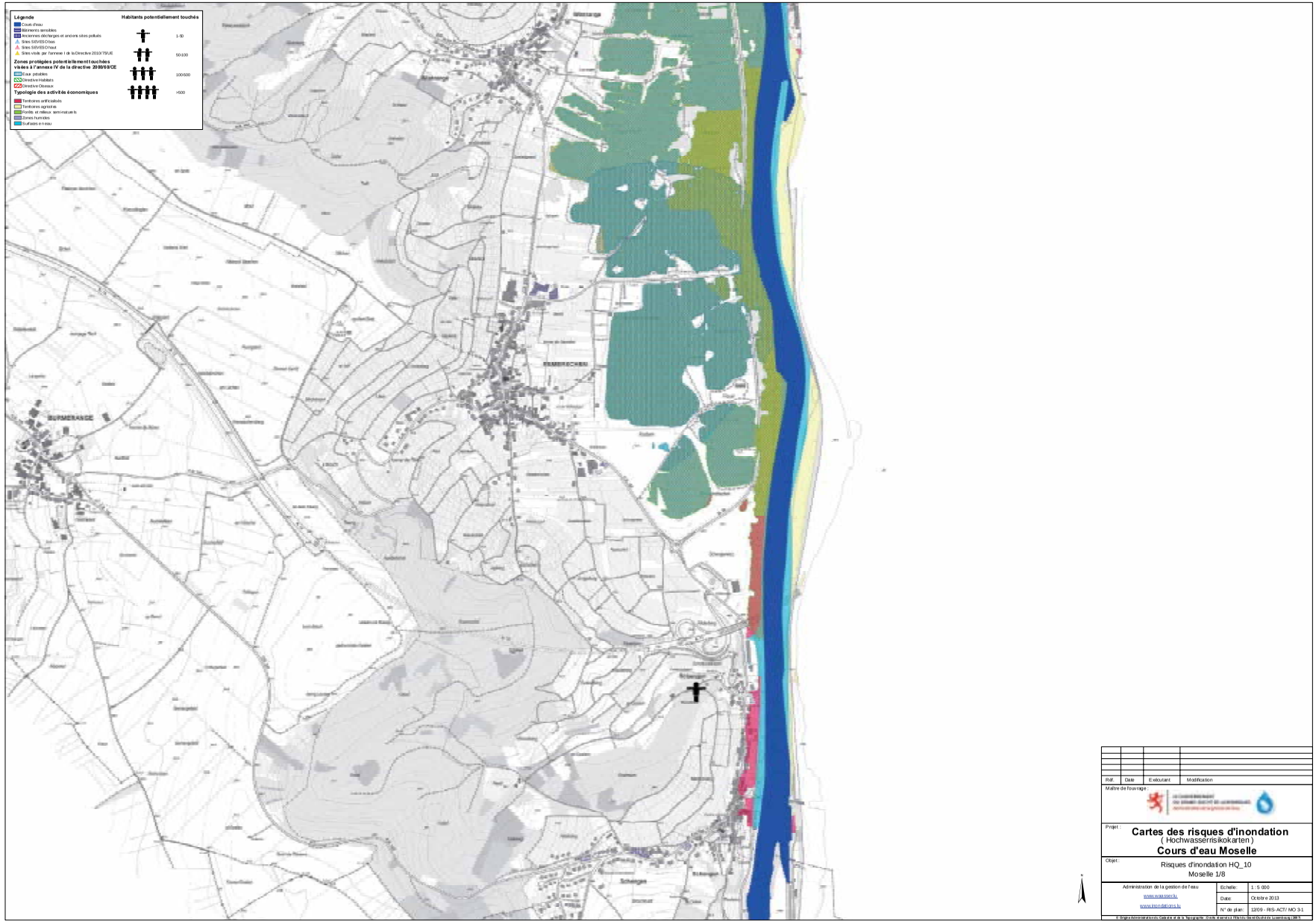

SERVICE CENTRAL DE LÉGISLATION
LUXEMBOURG

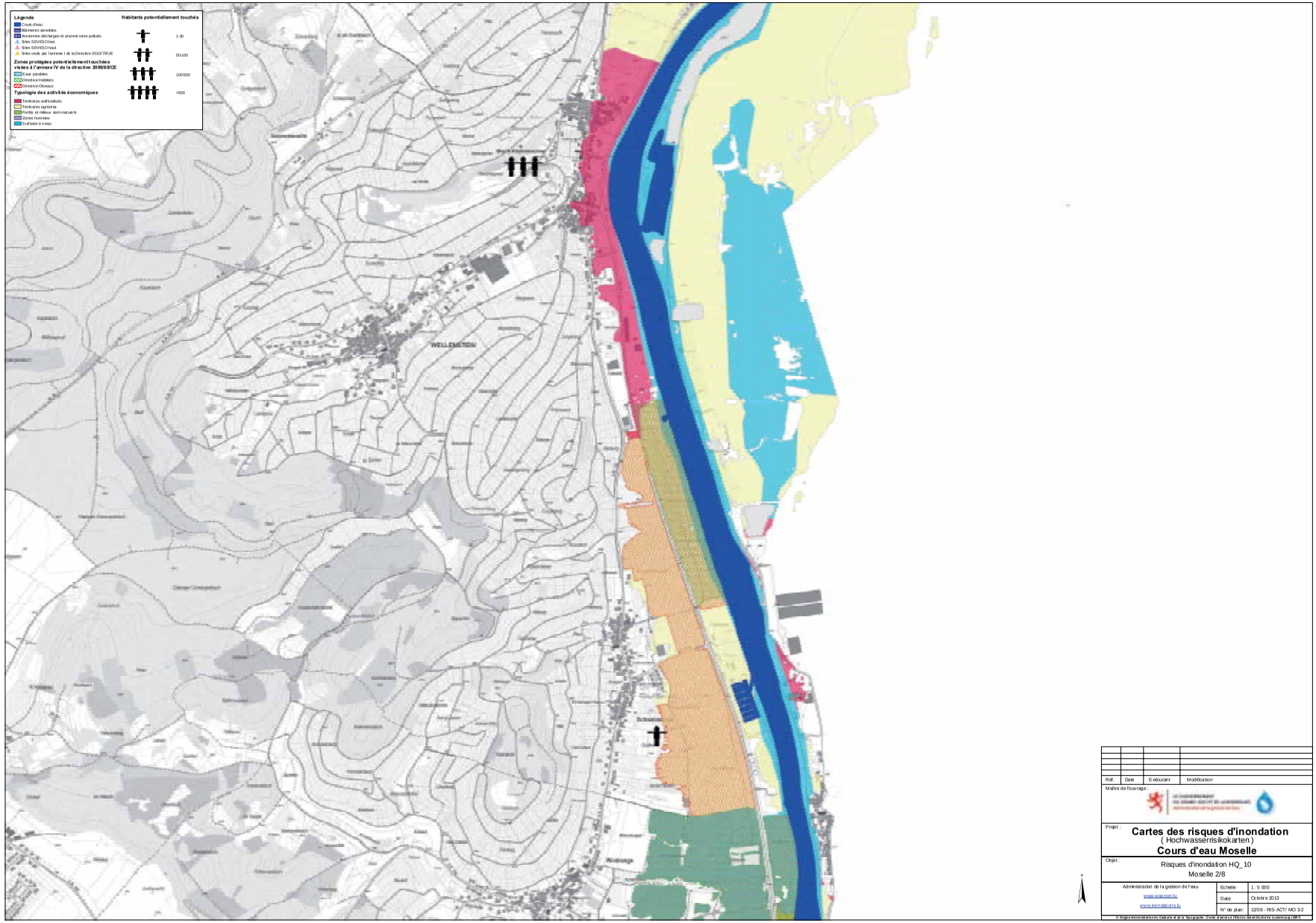

Réf.	Date	Exécutant	Modification

Maître de l'ouvrage

Projet :

Cartes des risques d'inondation
(Hochwasserrisikokarten)
Cours d'eau Moselle

Objet :

Risques d'inondation HQ_10
Moselle 2/8

Administration de la gestion de l'eau	Echelle:	1 : 5 000
www.waasser.lu	Date:	Octobre 2013
www.inondations.lu	N° de plan:	12/09 - RIS-ACT/ MO 3-2

© Ordre Administratif du Cadastre et de la Topographie - Droits réservés à l'Etat du Grand-Duché de Luxembourg (1867)

SERVICE CENTRAL DE LÉGISLATION
LUXEMBOURG

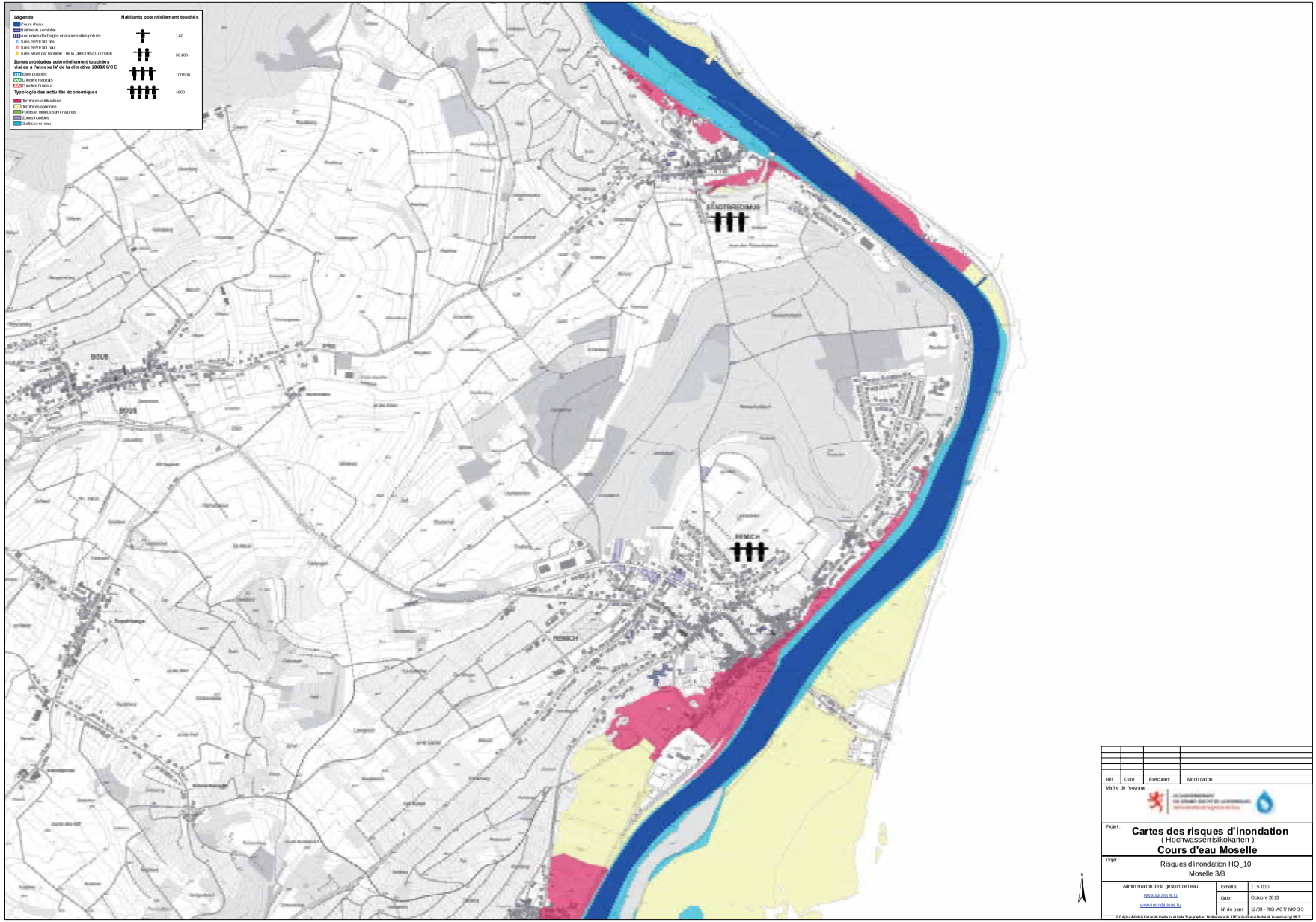

Réf.	Date	Exécutant	Modification

Maître de l'ouvrage :

Projet : **Cartes des risques d'inondation**
(Hochwasserrisikokarten)
Cours d'eau Moselle

Objet : Risques d'inondation HQ_10
Moselle 3/8

Administration de la gestion de l'eau
www.waasser.lu
www.inondations.lu

Echelle	1 : 5 000
Date	Octobre 2013
N° de plan	12/09 - RIS-ACT/ MO 3-3

© Ligne Administrative de Référence Géo Topographie - Géoportail de l'Administration du Cadastre et de la Topographie (ACT)

SERVICE CENTRAL DE LÉGISLATION
LUXEMBOURG

SERVICE CENTRAL DE LÉGISLATION
LUXEMBOURG

SERVICE CENTRAL DE LÉGISLATION
LUXEMBOURG

SERVICE CENTRAL DE LÉGISLATION
LUXEMBOURG

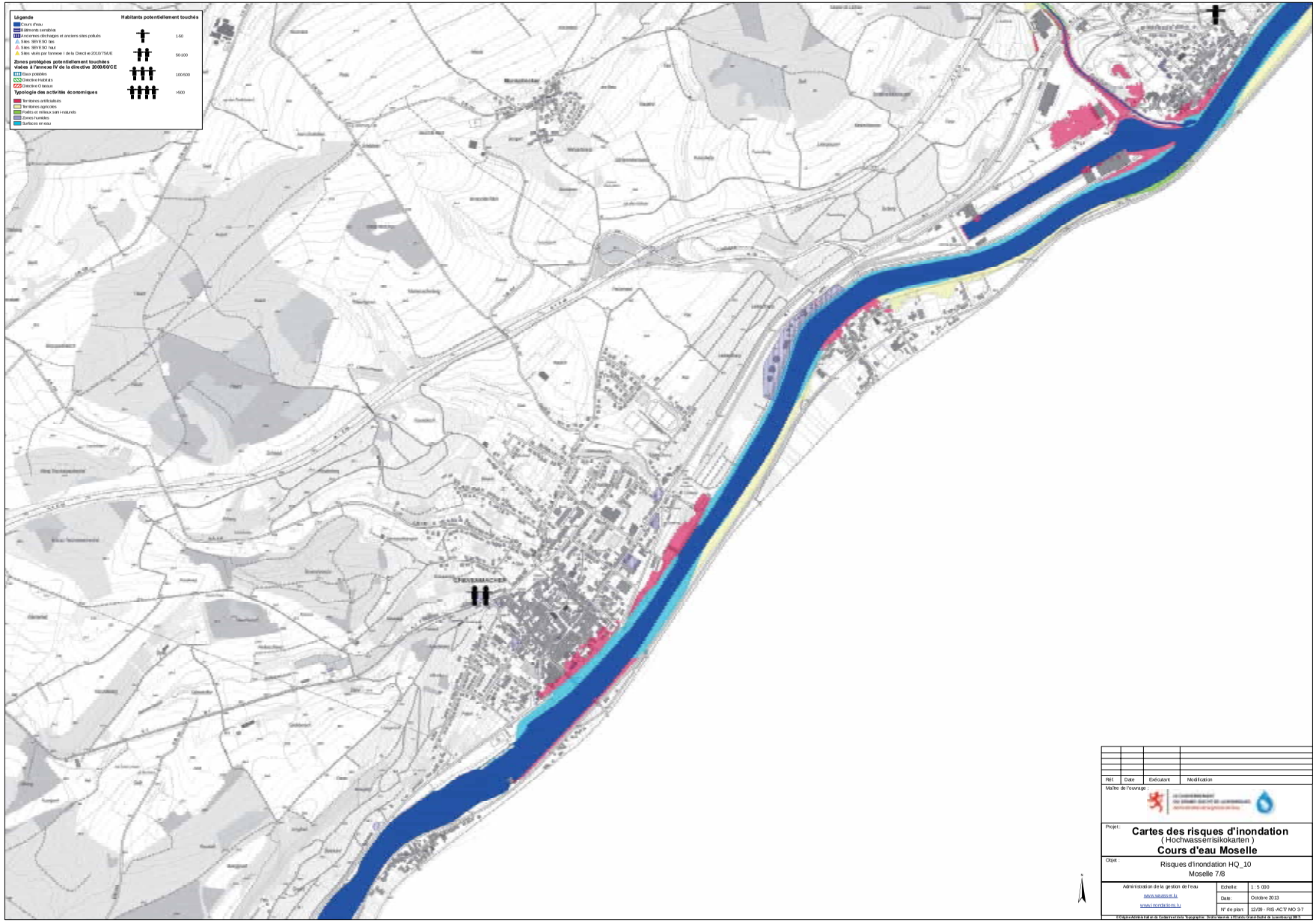

SERVICE CENTRAL DE LÉGISLATION
LUXEMBOURG

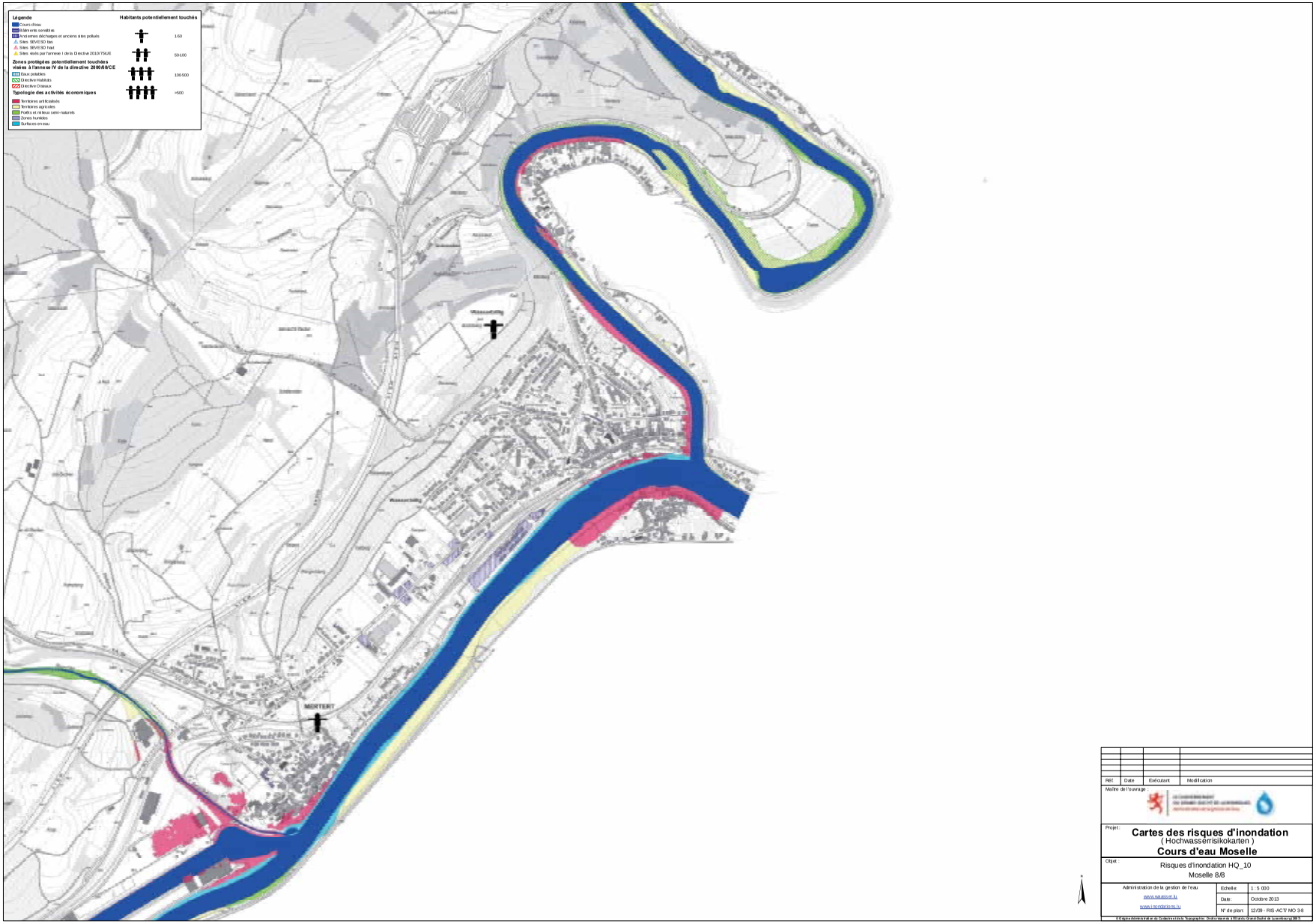

Réf.	Date	Exécutant	Modification

Maître de l'ouvrage :

Projet :

Cartes des risques d'inondation
(Hochwasserrisikokarten)
Cours d'eau Moselle

Objet :

Risques d'inondation HQ_10
Moselle 8/8

Administration de la gestion de l'eau
www.eau.etat.lu
www.inondations.lu

Echelle :	1 : 5 000
Date :	Octobre 2013
N° de plan :	12/09 - RIS-ACT/ MO 3-8

© Ogre Administration du Cadastre et de la Topographie - Département d'Etat du Grand-Duché de Luxembourg (2013)

SERVICE CENTRAL DE LÉGISLATION
LUXEMBOURG

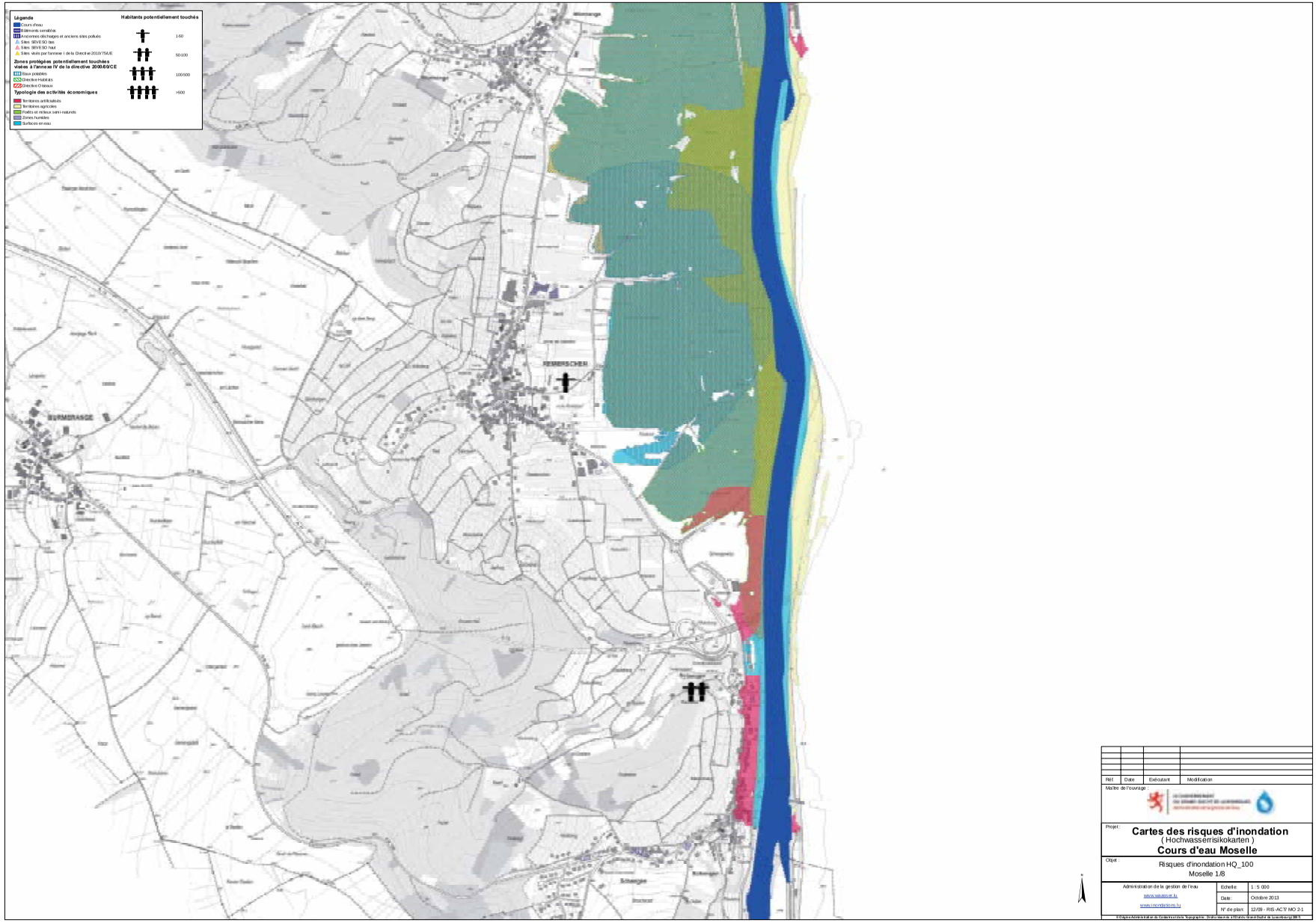

SERVICE CENTRAL DE LÉGISLATION
LUXEMBOURG

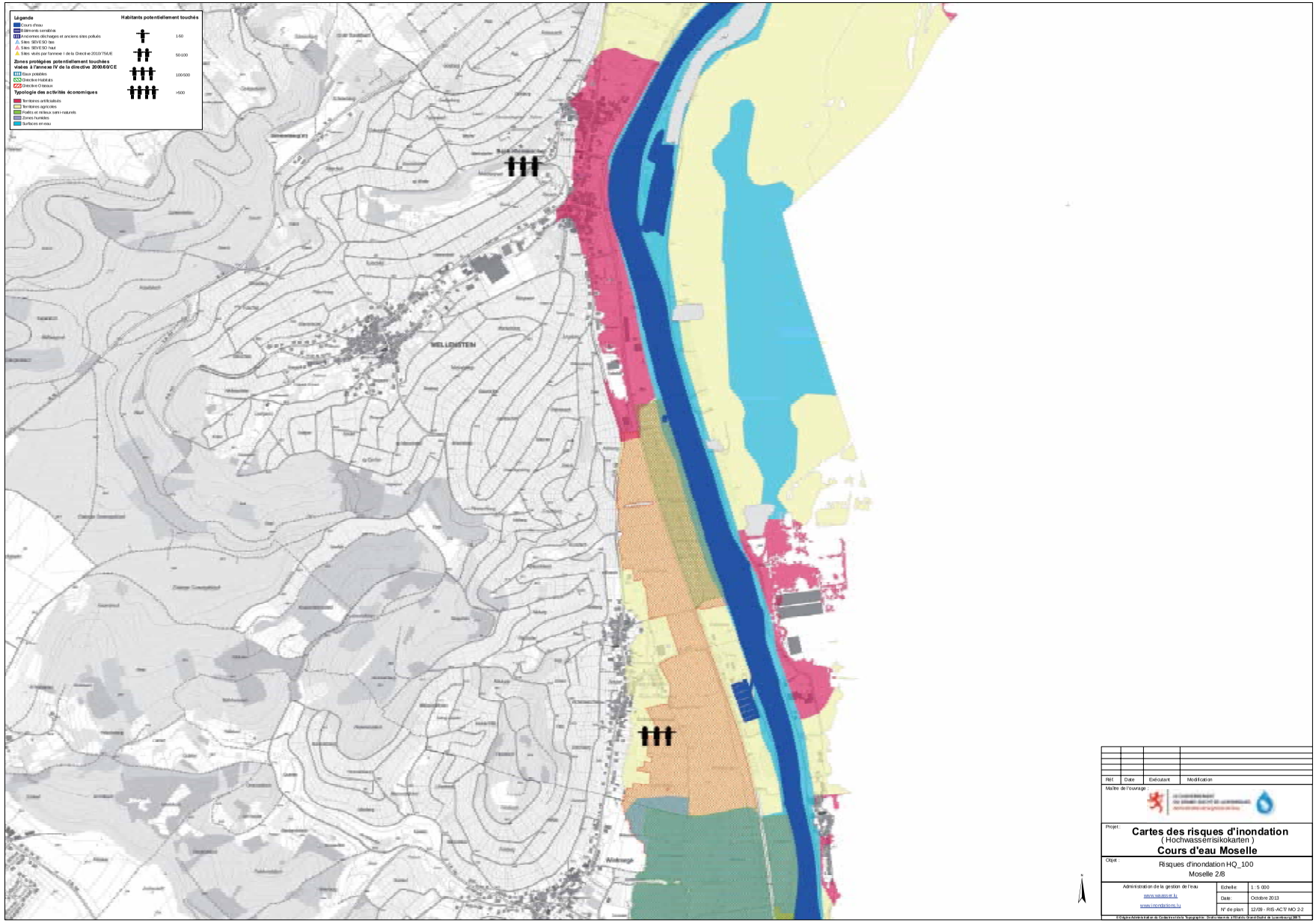

Réf.	Date	Exécutant	Modification

Maître de l'ouvrage :

Projet :

Cartes des risques d'inondation
(Hochwasserrisikokarten)
Cours d'eau Moselle

Objet :

Risques d'inondation HQ_100
Moselle 2/8

Administration de la gestion de l'eau
www.eau.etat.lu
www.inondations.lu

Echelle	1 : 5 000
Date :	Octobre 2013
N° de plan :	12/09 - RIS-ACT/ MO 2-2

© Ogre Administration du Cadastre et de la Topographie - Ordre national 1777 du Grand-Duché de Luxembourg (BR5

SERVICE CENTRAL DE LÉGISLATION
LUXEMBOURG

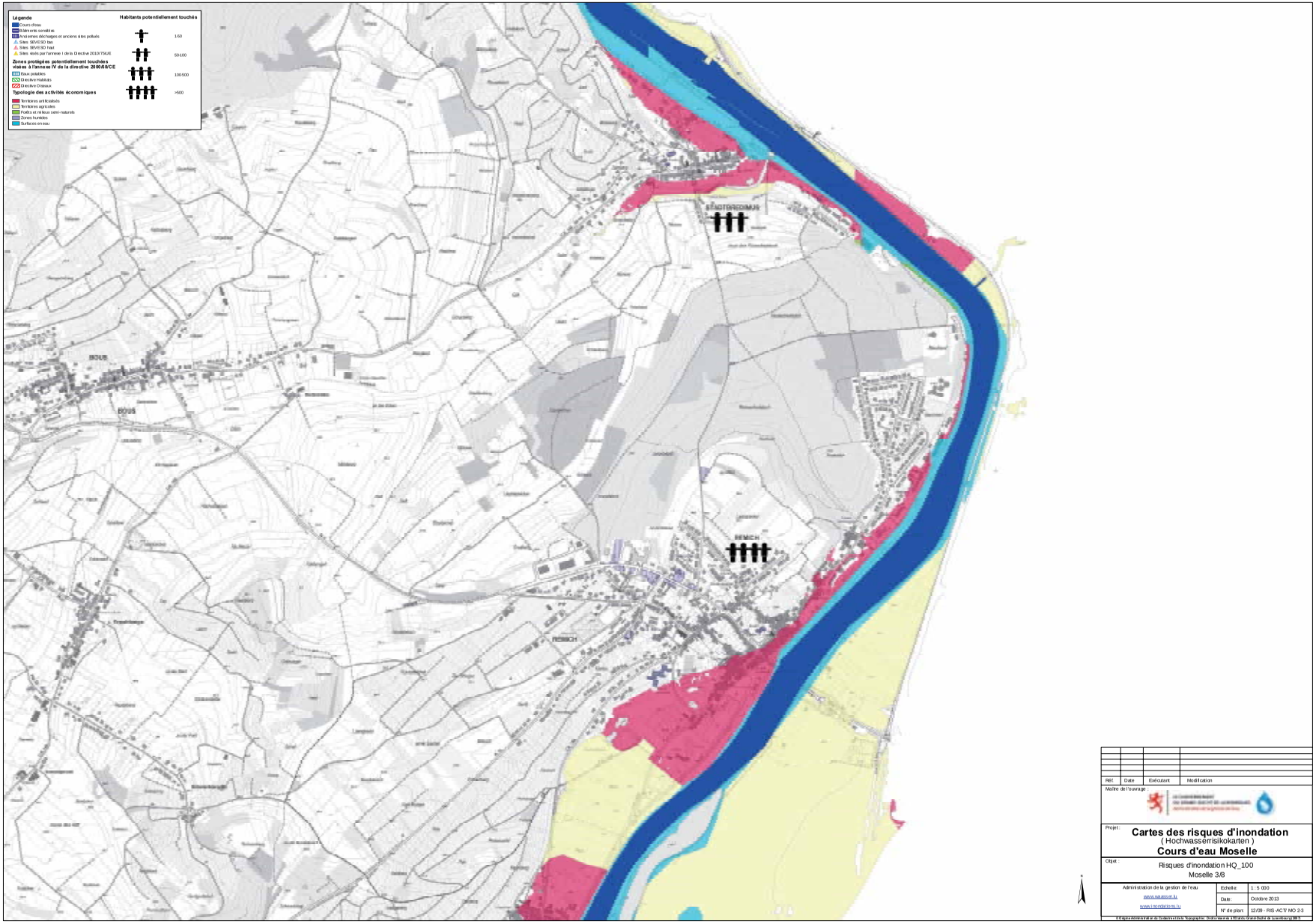

Réf.	Date	Exécutant	Modification

Maître de l'ouvrage :

Projet : **Cartes des risques d'inondation**
(Hochwasserrisikokarten)
Cours d'eau Moselle

Objet : Risques d'inondation HQ_100
Moselle 3/8

Administration de la gestion de l'eau		
www.waasser.lu	Echelle :	1 : 5 000
www.inondations.lu	Date :	Octobre 2013
	N° de plan :	12/09 - RIS-ACT/ MO 3-3

Fond de plan : Administration du Cadastre et de la Topographie, Direction de l'IT/GIS, Grand-Duché de Luxembourg (BR)

SERVICE CENTRAL DE LÉGISLATION
LUXEMBOURG

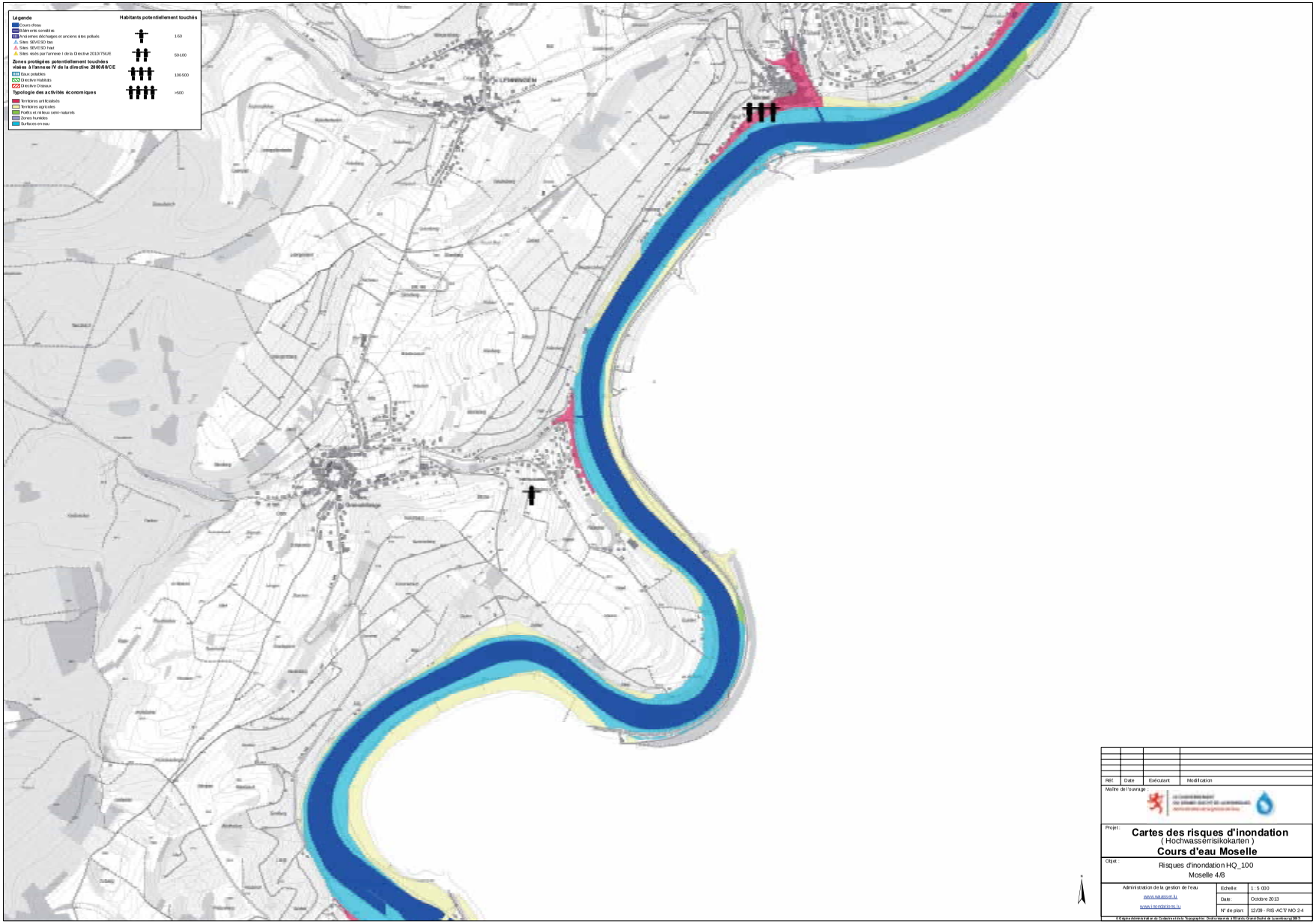

SERVICE CENTRAL DE LÉGISLATION
LUXEMBOURG

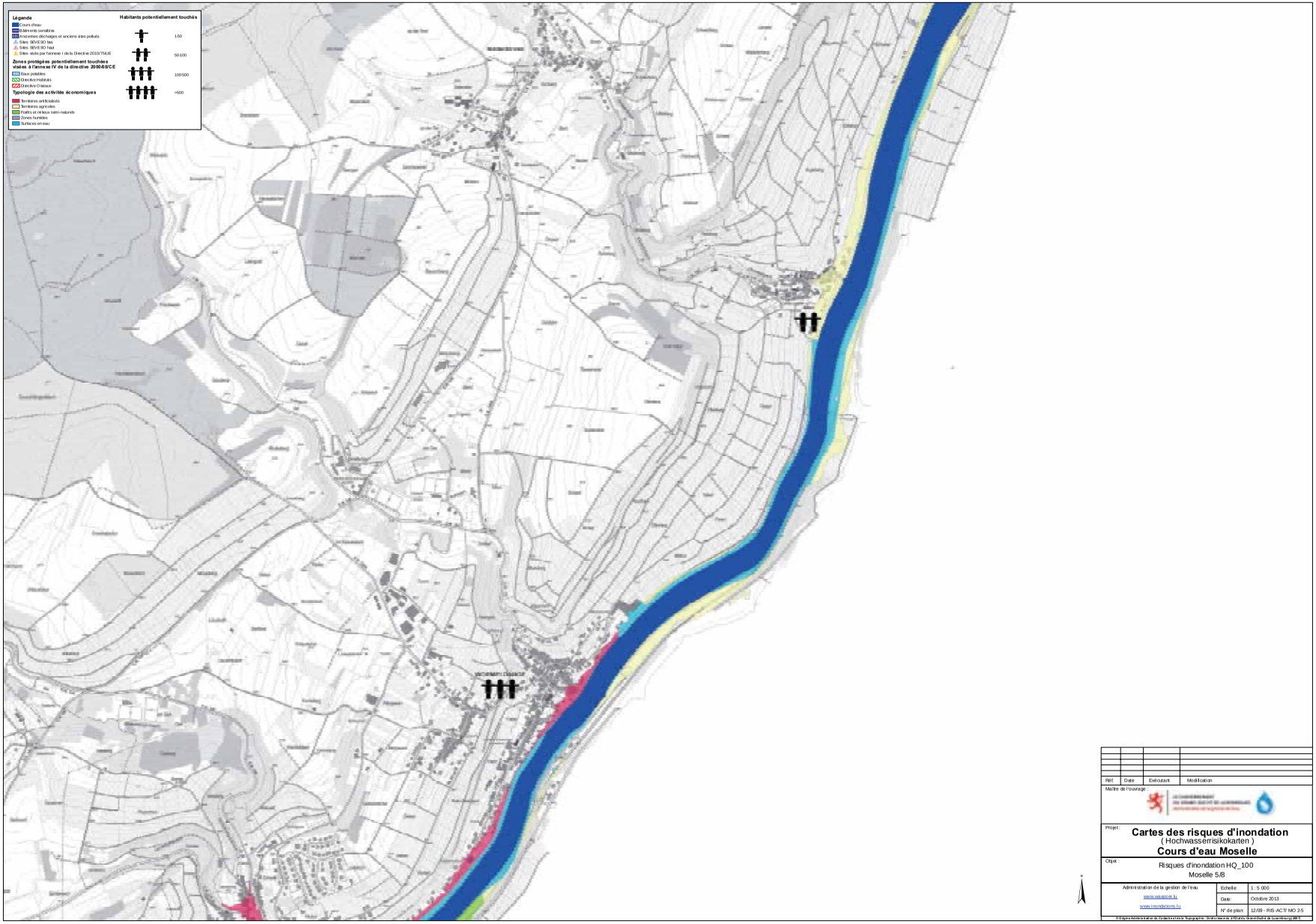

Réf.	Date	Exécutant	Modification

Maître de l'ouvrage :

Projet :

Cartes des risques d'inondation
(Hochwasserrisikokarten)
Cours d'eau Moselle

Objet :

Risques d'inondation HQ_100
Moselle 5/8

Administration de la gestion de l'eau		
www.waasser.lu	Echelle :	1 : 5 000
www.inondations.lu	Date :	Octobre 2013
	N° de plan :	12/09 - RIS-ACT/ MO 3-5

© Ligne Administrative de Géométrie/Géo Topographie, Géoinformation, Cadastre et Topographie (AGT)

SERVICE CENTRAL DE LÉGISLATION
LUXEMBOURG

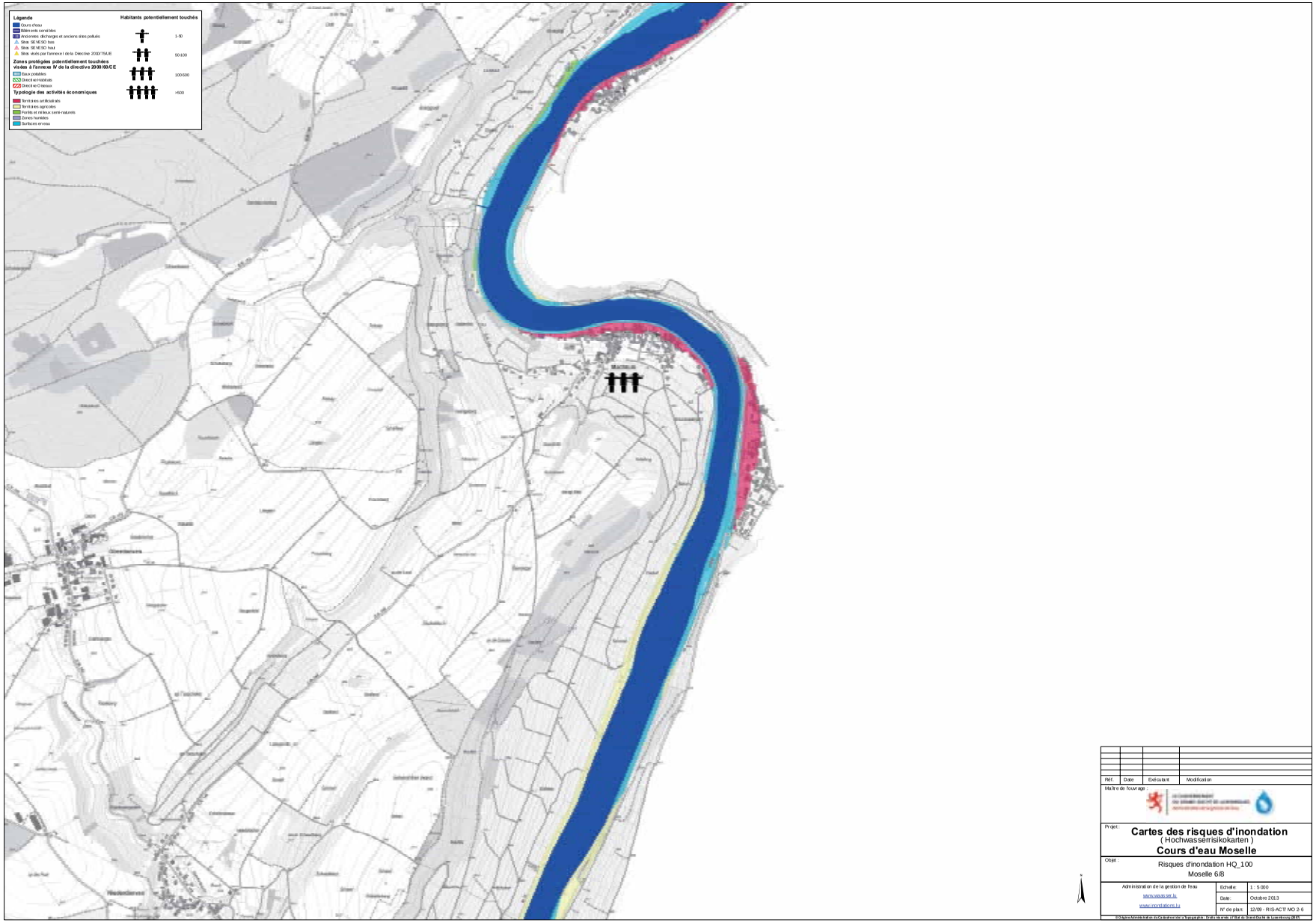

SERVICE CENTRAL DE LÉGISLATION
LUXEMBOURG

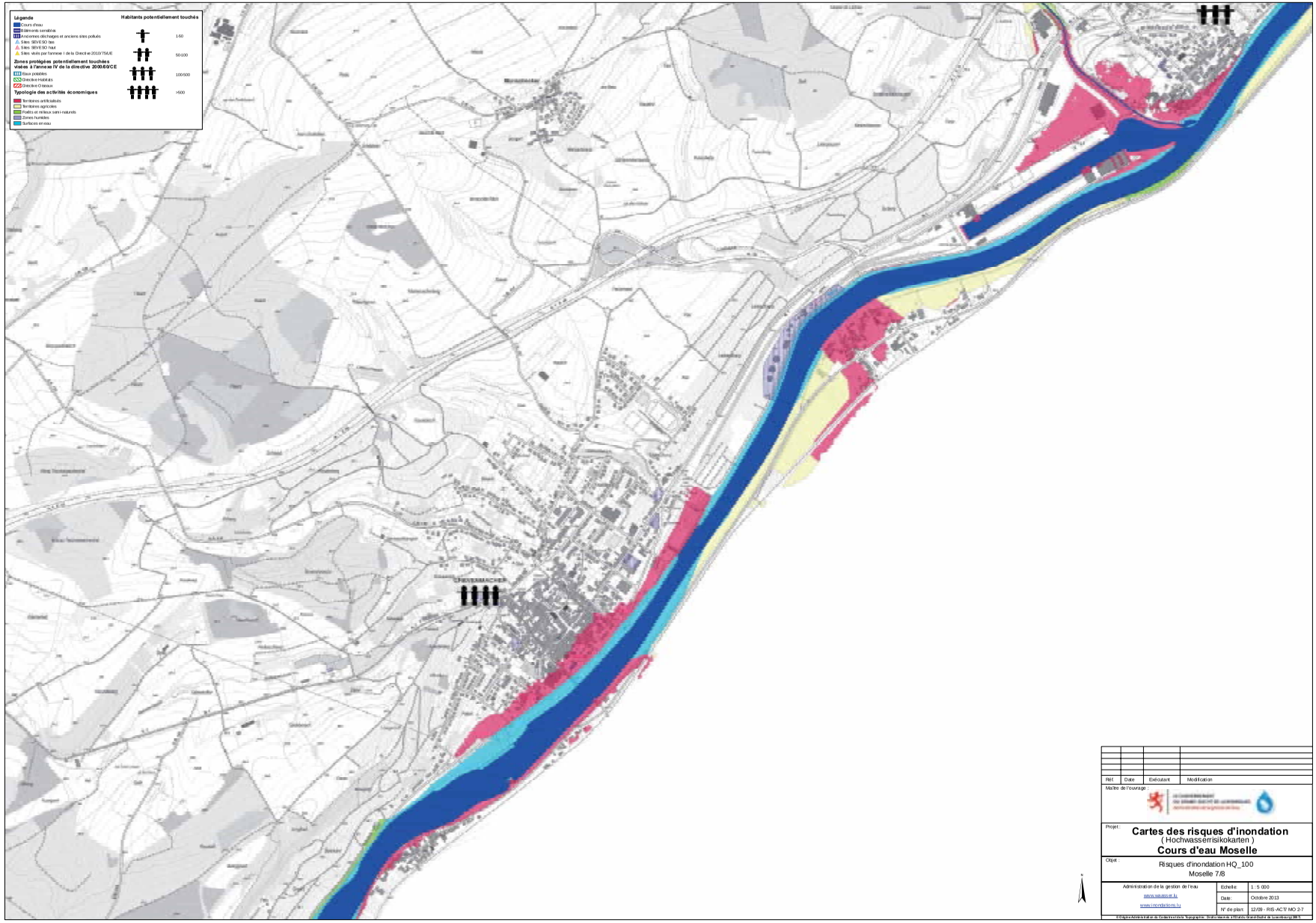

SERVICE CENTRAL DE LÉGISLATION
LUXEMBOURG

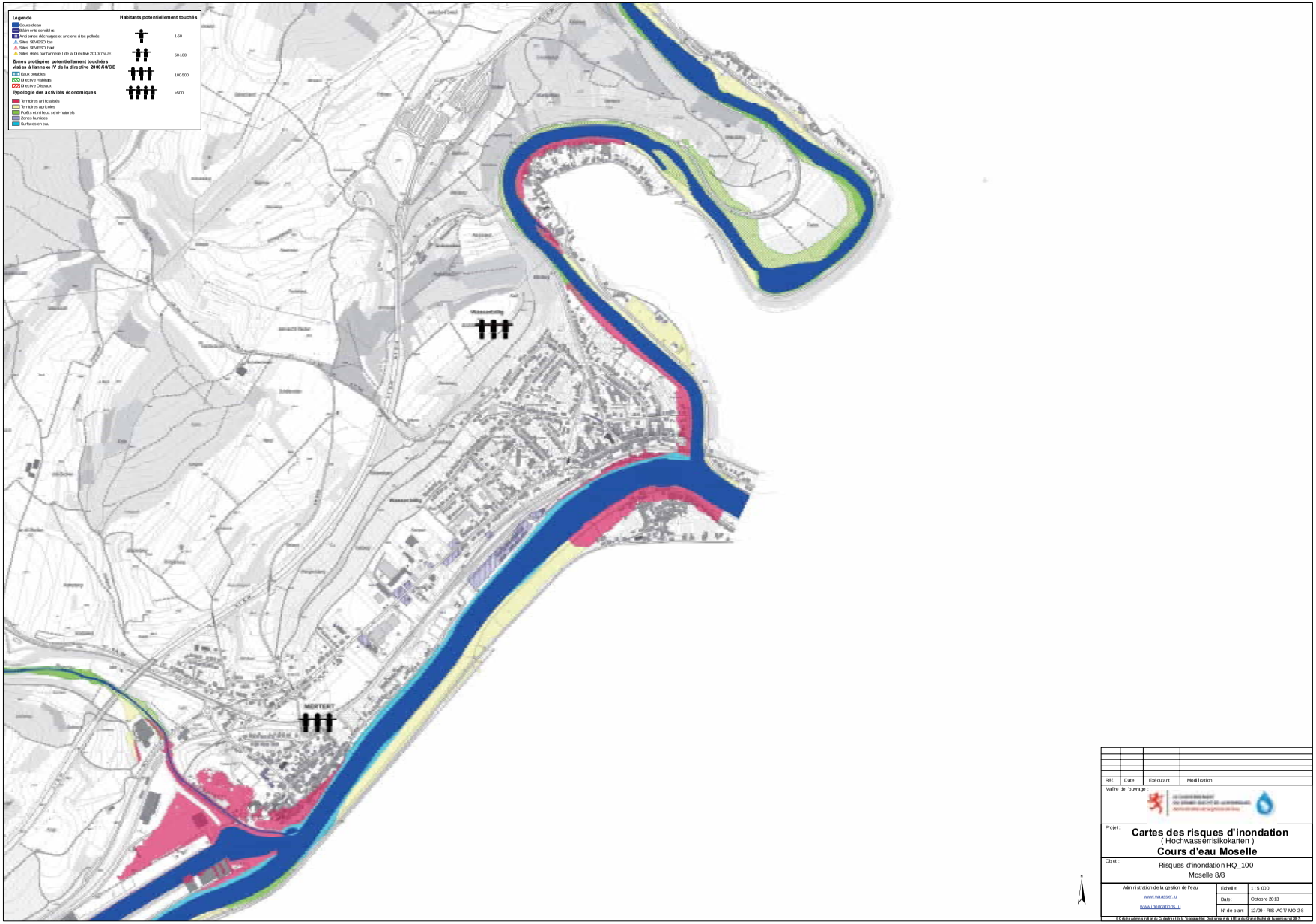

Réf.	Date	Exécutant	Modification

Maître de l'ouvrage :

Projet :

Cartes des risques d'inondation
(Hochwasserrisikokarten)
Cours d'eau Moselle

Objet :

Risques d'inondation HQ_100
Moselle 8/8

Administration de la gestion de l'eau	Echelle	1 : 5 000
www.eau.etat.lu	Date :	Octobre 2013
www.inondations.lu	N° de plan :	12/09 - RIS-ACT/ MO 2-8

© Ogre Administration de l'Adaptation de la Topographie - Ordre national 1701 du Grand-Duché de Luxembourg (2007)

SERVICE CENTRAL DE LÉGISLATION
LUXEMBOURG

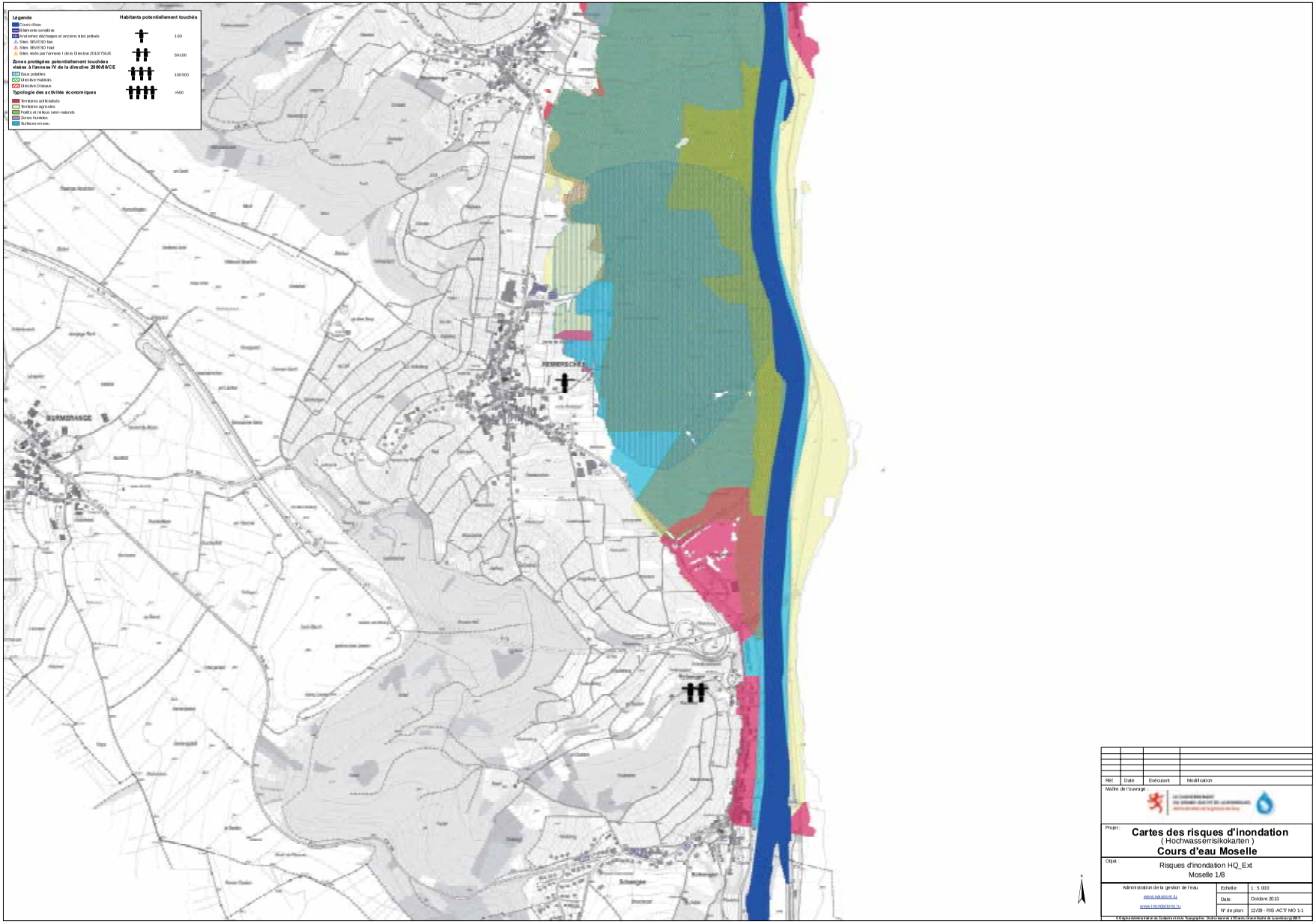

Réf.	Date	Exécutant	Modification

Maître de l'ouvrage :

Projet :

Cartes des risques d'inondation
(Hochwasserrisikokarten)
Cours d'eau Moselle

Objet :

Risques d'inondation HQ_Ext
Moselle 1/8

Administration de la gestion de l'eau		
www.waasser.lu	Echelle :	1 : 5 000
www.inondations.lu	Date :	Octobre 2013
	N° de plan :	12/09 - RIS-ACT/ MO 1-1

© Ligne Administrative du Cadastre et Topographie, Grand-Duché de Luxembourg 2013

SERVICE CENTRAL DE LÉGISLATION
LUXEMBOURG

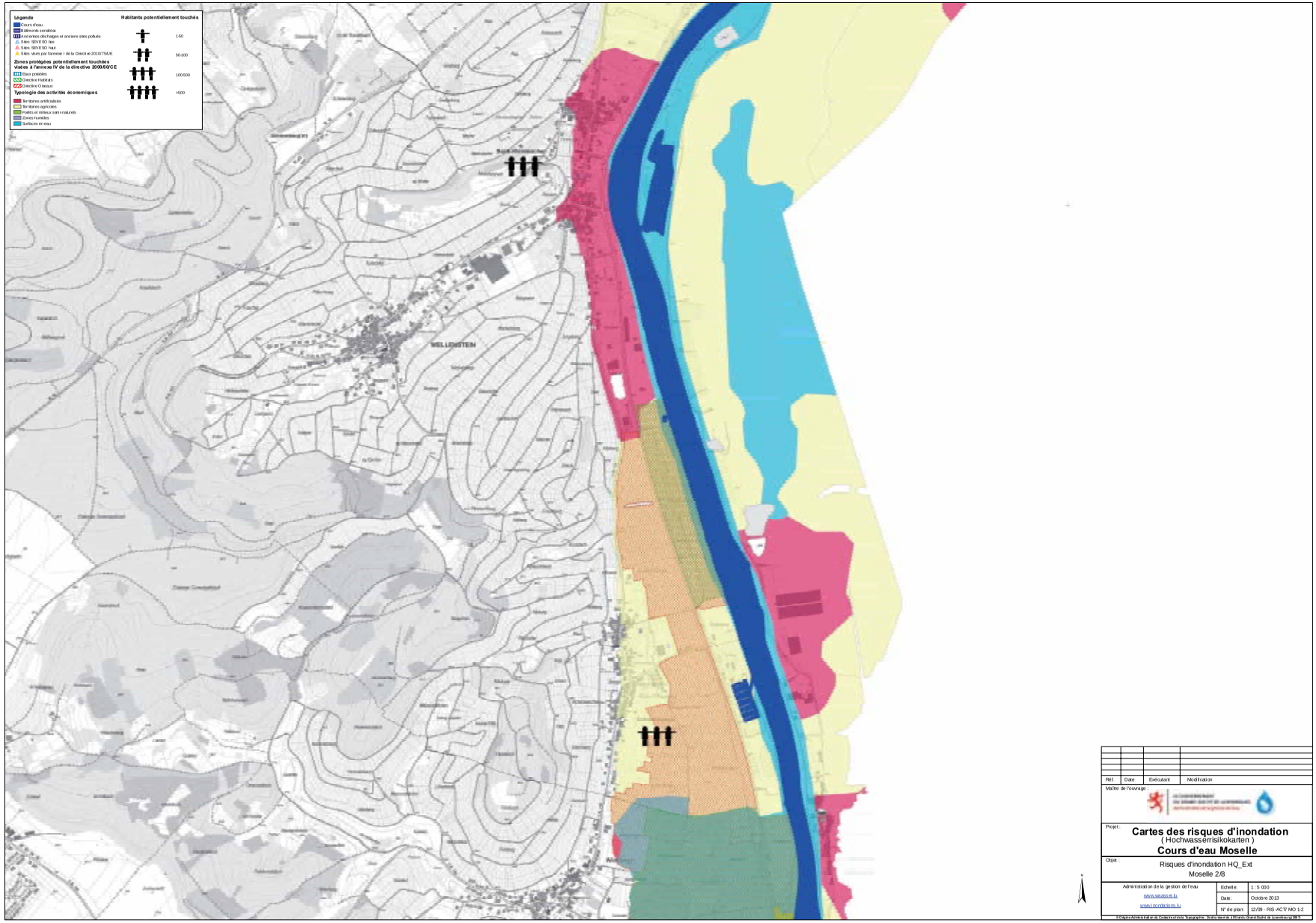
Légende
Habitants potentiellement touchés
Cours d'eau
Bâtiments sensibles
Anciennes décharges et anciens sites pollués
Sites SEVESO bas
Sites SEVESO haut
Sites visés par l'annexe I de la Directive 2010/75/UE
1-50
50-100
Zones protégées potentiellement touchées visées à l'annexe IV de la directive 2000/60/CE
Eaux potables
Directive Habitats
Directive Oiseaux
100-500
Typologie des activités économiques
Territoires artificialisés
Territoires agricoles
Forêts et milieux semi-naturels
Zones humides
Surfaces en eau
>500
WELLENSTEIN
Ref.
Date
Exécutant
Modification
Maître de l'ouvrage :
Projet :
Cartes des risques d'inondation
(Hochwasserrisikokarten)
Cours d'eau Moselle
Objet :
Risques d'inondation HQ_Ext
Moselle 2/8
Administration de la gestion de l'eau
www.eau.etat.lu
www.inondations.lu
Echelle
1 : 5 000
Date :
Octobre 2013
N° de plan :
12/09 - RIS-ACT/ MO 1-2
© Ogre Administration du Cadastre et de la Topographie - Département d'Etat du Grand-Duché de Luxembourg (2013)

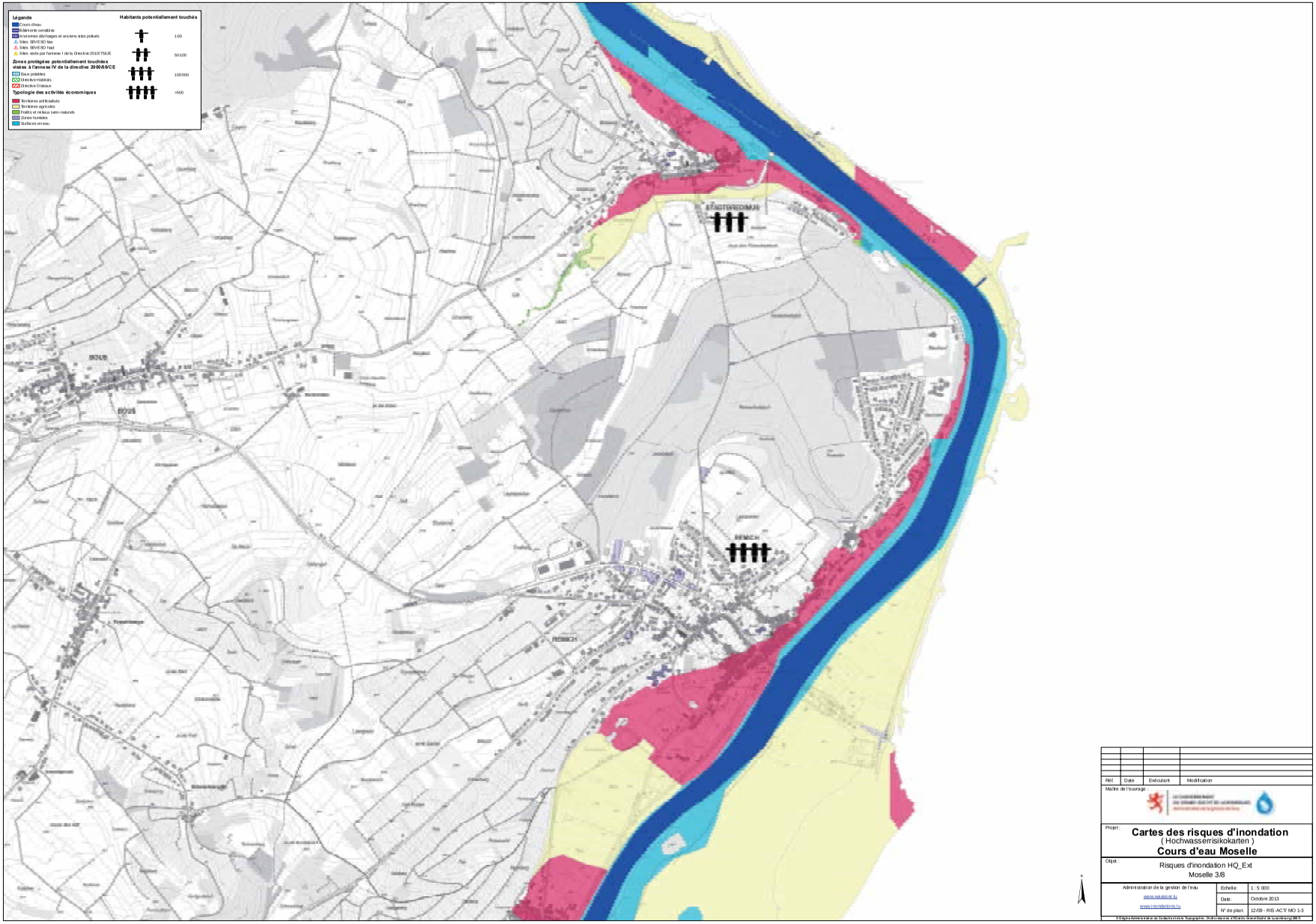

SERVICE CENTRAL DE LÉGISLATION
LUXEMBOURG

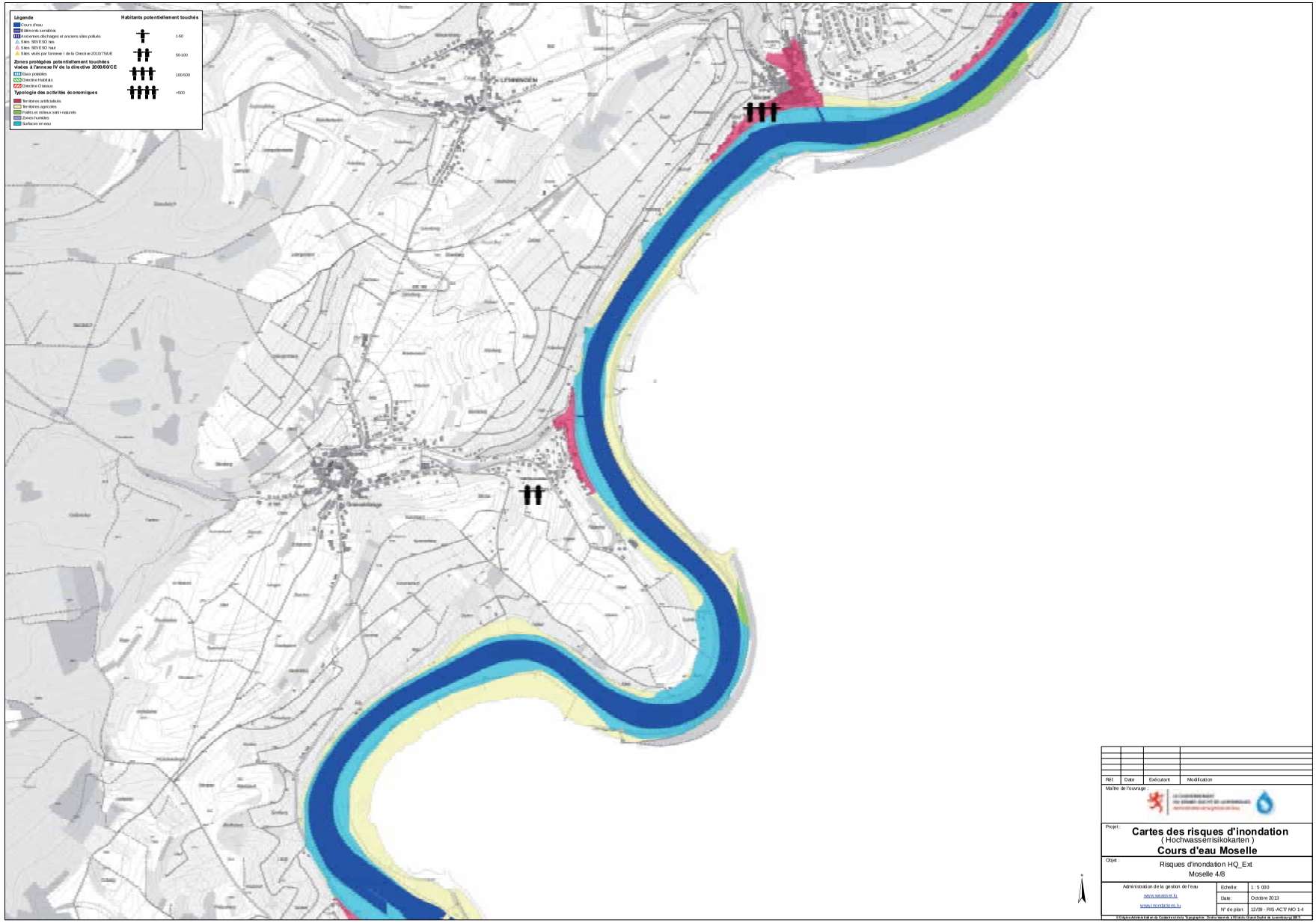

SERVICE CENTRAL DE LÉGISLATION
LUXEMBOURG

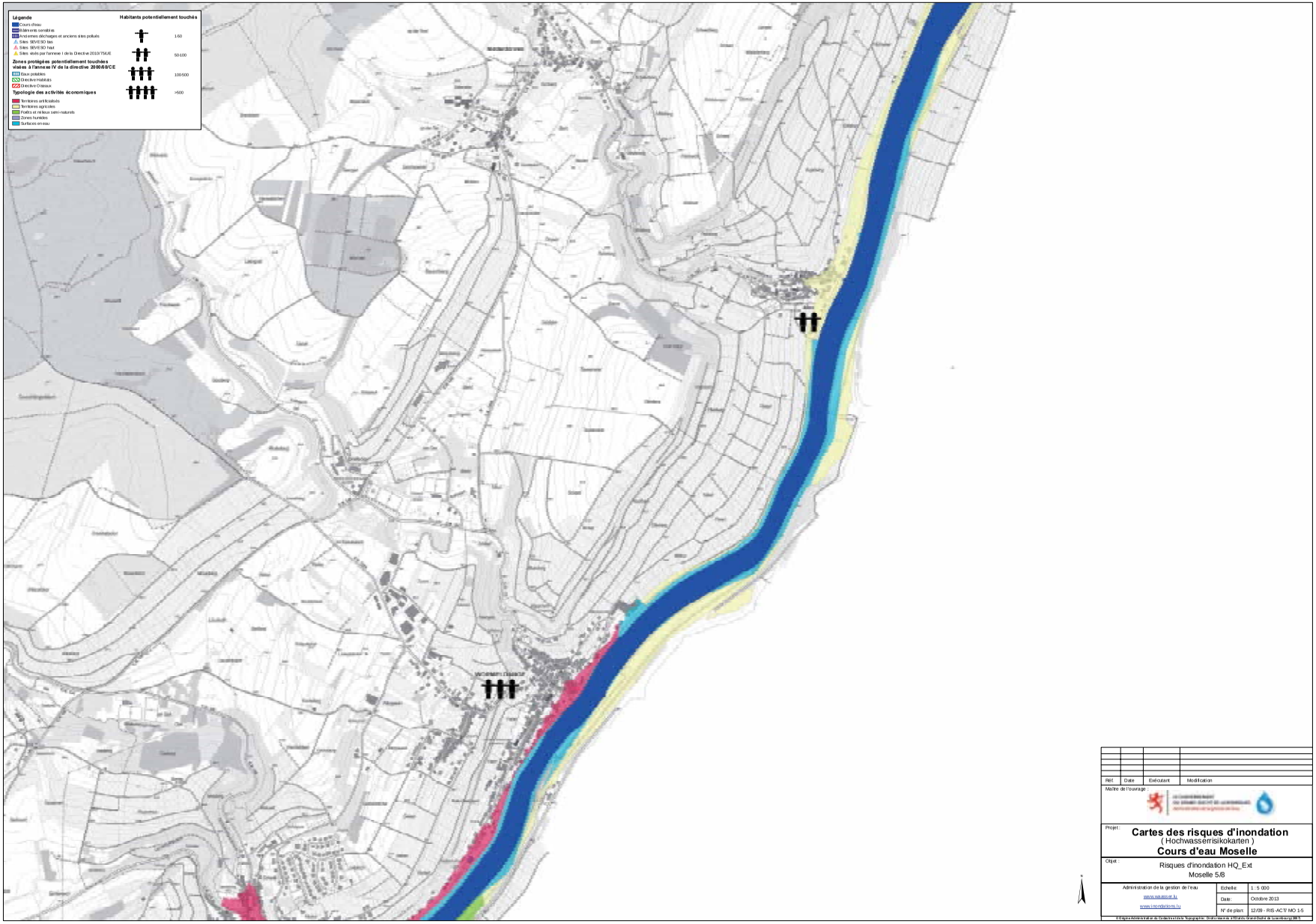

Réf.	Date	Exécutant	Modification

Maître de l'ouvrage :

Projet : **Cartes des risques d'inondation**
(Hochwasserrisikokarten)
Cours d'eau Moselle

Objet : Risques d'inondation HQ_Ext
Moselle 5/8

Administration de la gestion de l'eau		
www.waasser.lu	Echelle :	1 : 5 000
www.inondations.lu	Date :	Octobre 2013
	N° de plan :	12/09 - RIS-ACT/ MO 1-5

© Ligne Administrative de Géométrie/Géo Topographie - Droits réservés ©TOPO-Grand-Duché de Luxembourg-2013

SERVICE CENTRAL DE LÉGISLATION
LUXEMBOURG

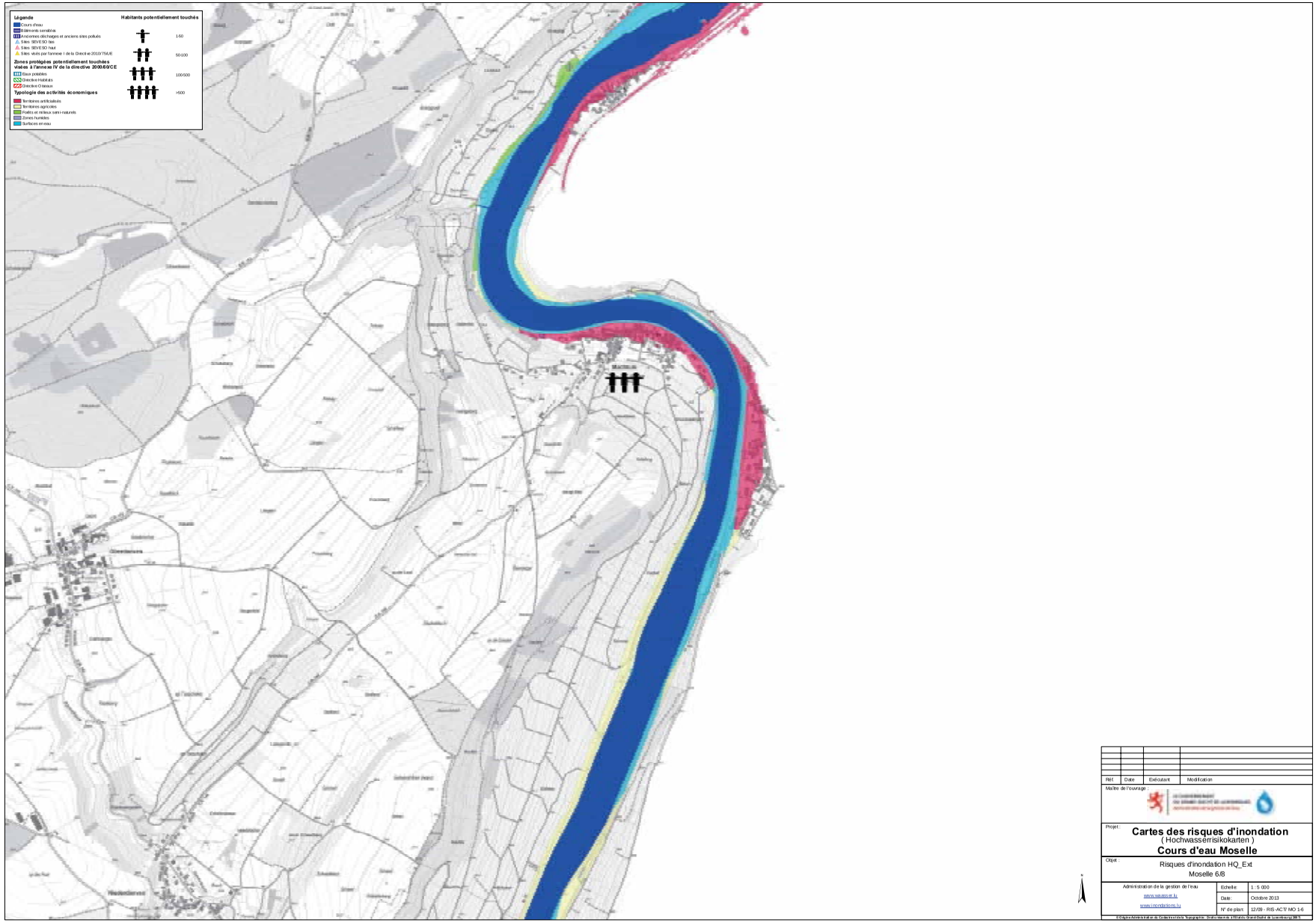

SERVICE CENTRAL DE LÉGISLATION
LUXEMBOURG

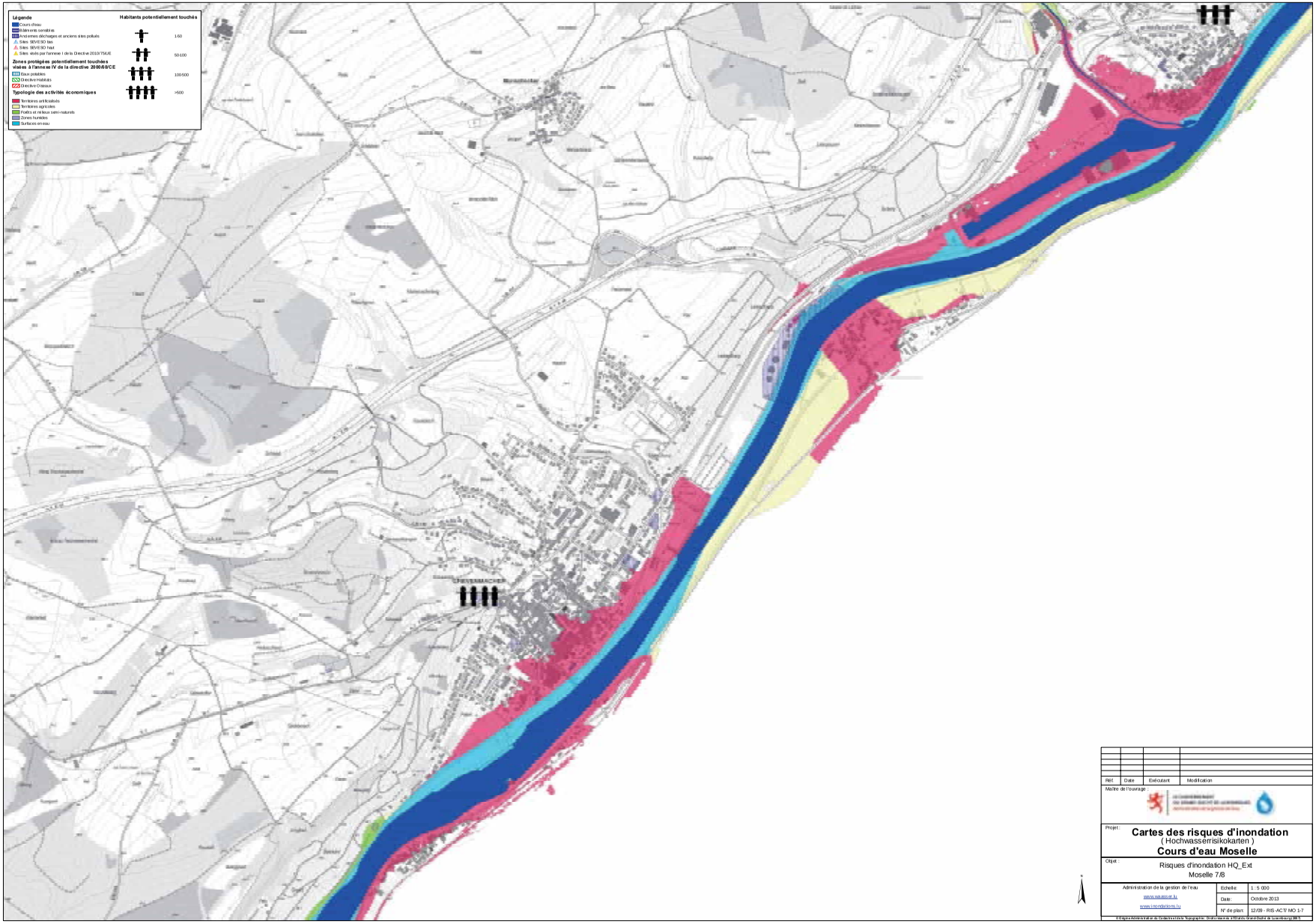

SERVICE CENTRAL DE LÉGISLATION
LUXEMBOURG

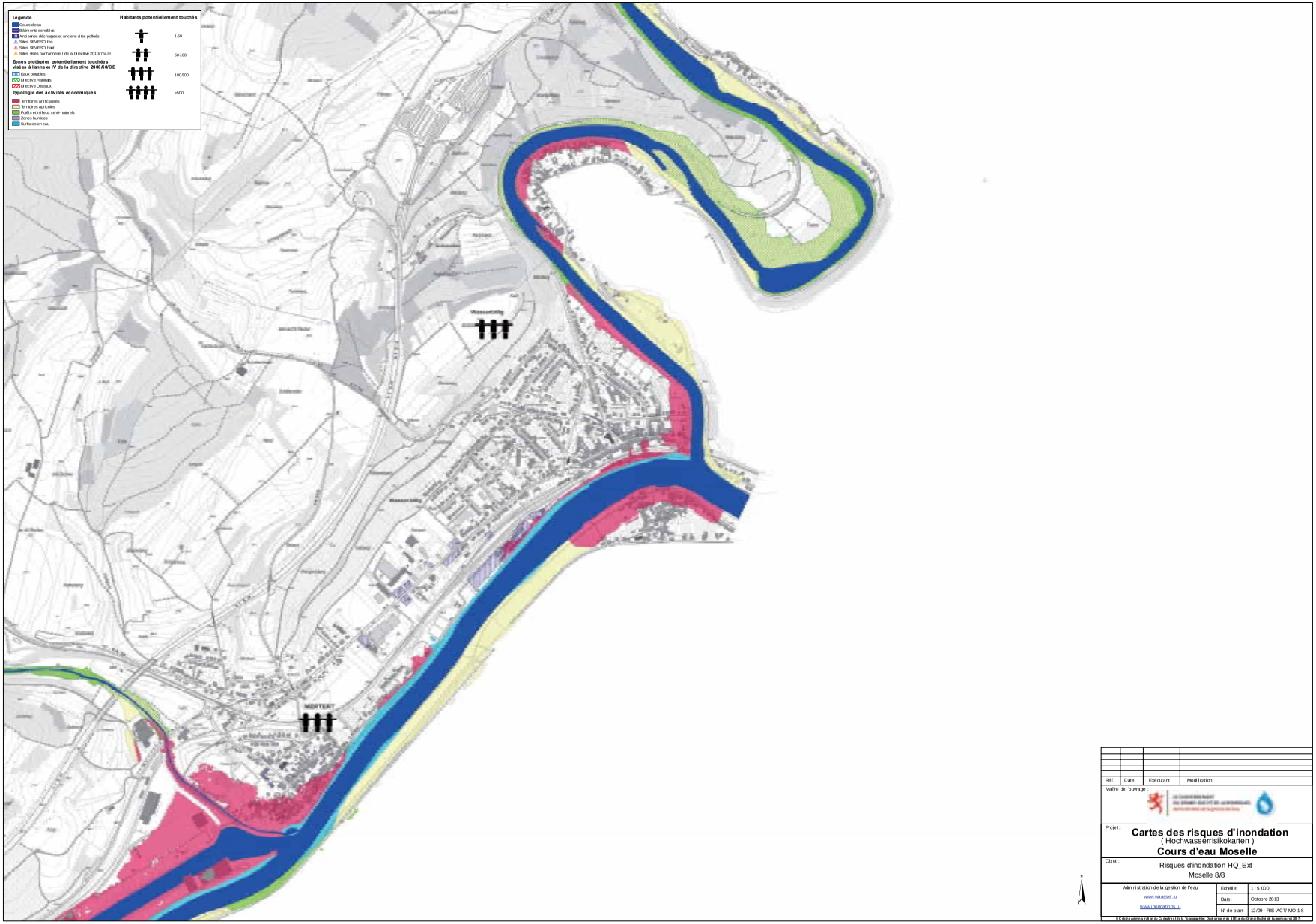

SERVICE CENTRAL DE LÉGISLATION
LUXEMBOURG

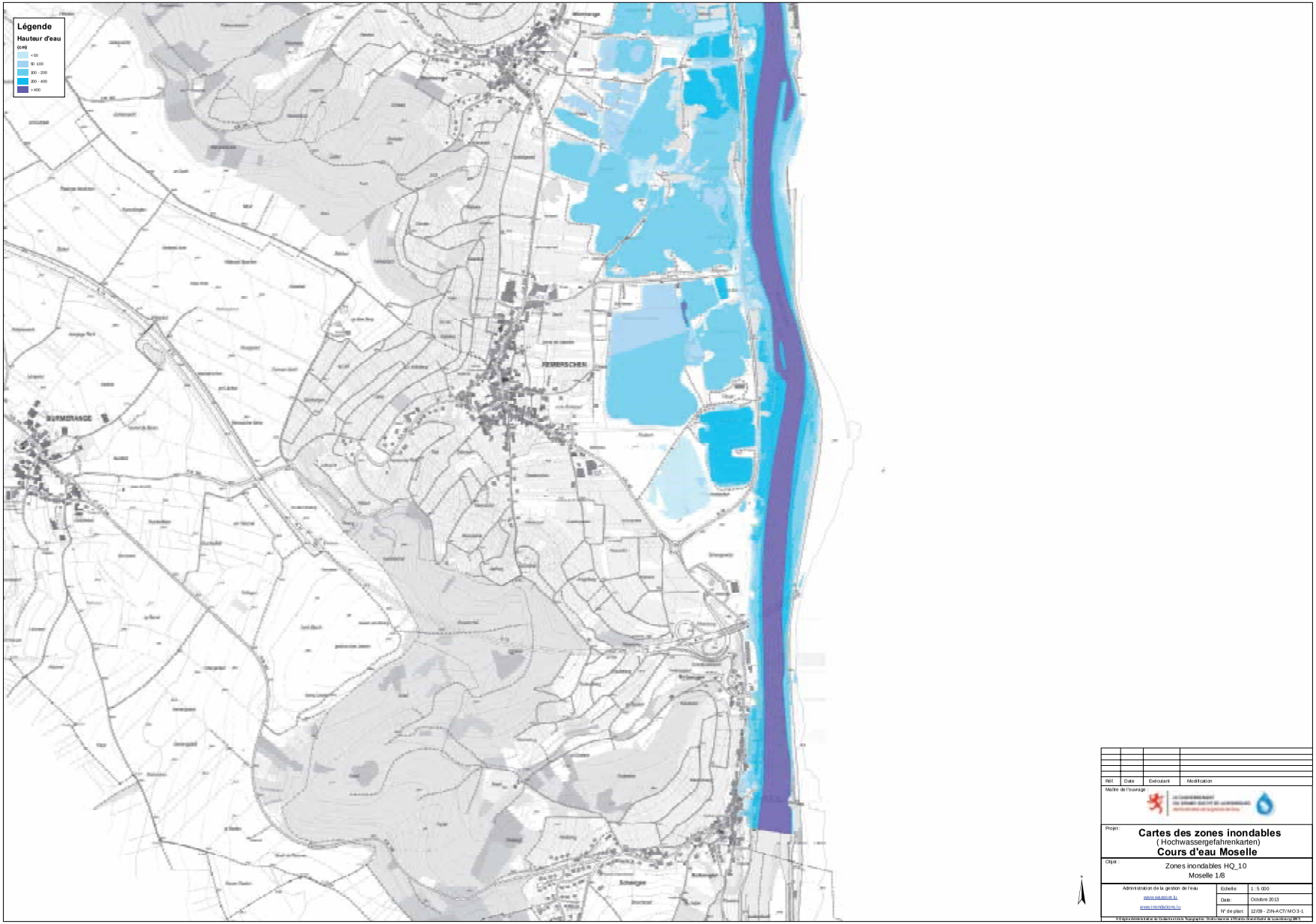

Réf.	Date	Exécutant	Modification

Maître de l'ouvrage :

Projet :

Cartes des zones inondables
(Hochwassergefahrenkarten)
Cours d'eau Moselle

Objet :

Zones inondables HQ_10
Moselle 1/8

Administration de la gestion de l'eau		
www.waasser.lu	Echelle	1 : 5 000
www.inondations.lu	Date	Octobre 2013
	N° de plan	12/09 - ZIN-ACT/MO3-1

© Ligne Administrative de Géométrie/Géo Topographie, Grand-Duché de Luxembourg (BCT)

SERVICE CENTRAL DE LÉGISLATION
LUXEMBOURG

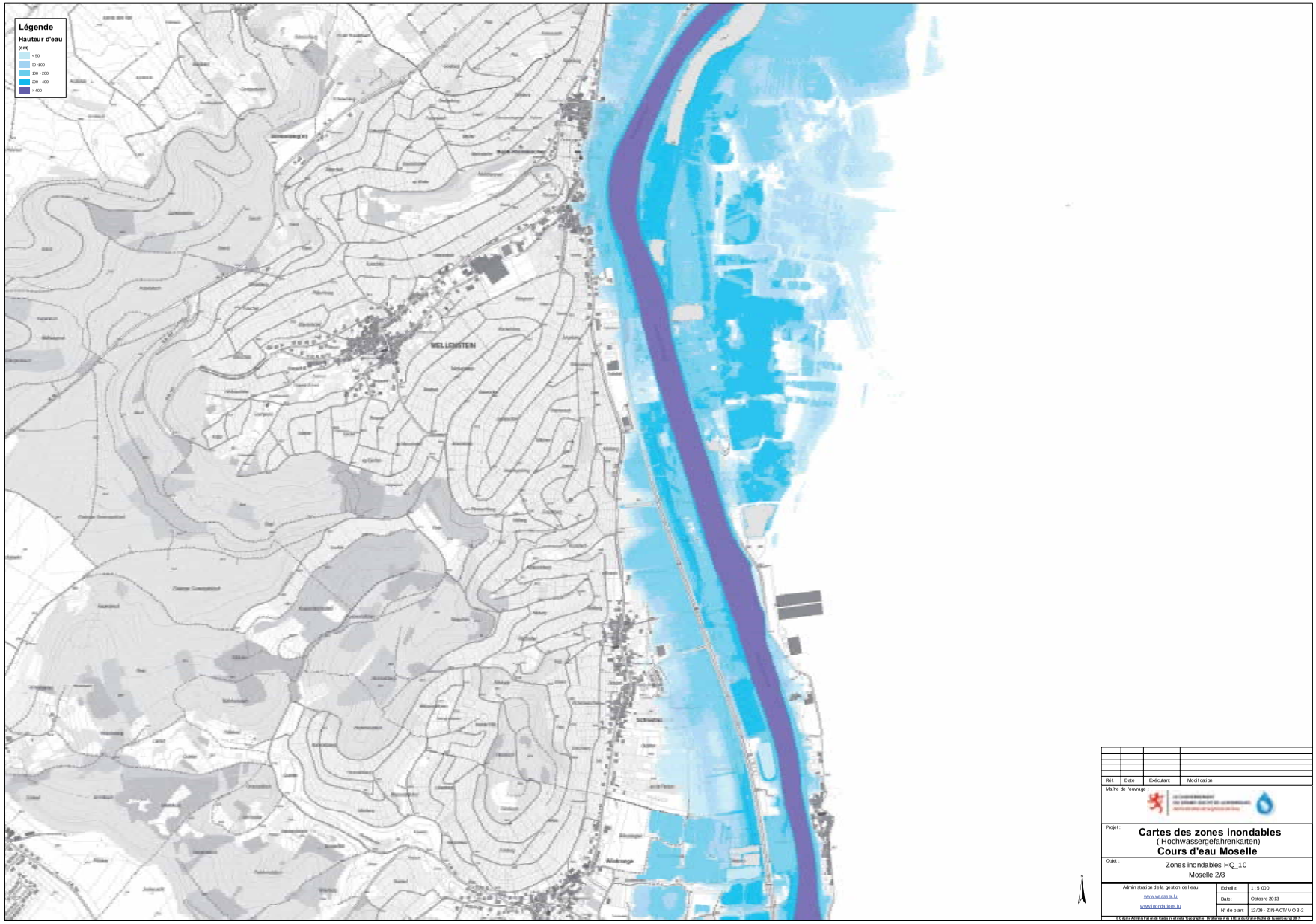

Réf.	Date	Exécutant	Modification

Maître de l'ouvrage :

Projet :

Cartes des zones inondables
(Hochwassergefahrenkarten)
Cours d'eau Moselle

Objet :

Zones inondables HQ_10
Moselle 2/8

Administration de la gestion de l'eau
www.waasser.lu
www.inondations.lu

Echelle :	1 : 5 000
Date :	Octobre 2013
N° de plan :	12/09 - ZIN-ACT/MO 3-2

© Ligne Administrative & Cadastre des Topographie - Géoportail de l'Etat du Grand-Duché de Luxembourg (BD-L)

SERVICE CENTRAL DE LÉGISLATION
LUXEMBOURG

Réf.	Date	Exécutant	Modification

Maître de l'ouvrage :

Projet :

Cartes des zones inondables
(Hochwassergefahrenkarten)
Cours d'eau Moselle

Objet :

Zones inondables HQ_10
Moselle 3/8

Administration de la gestion de l'eau		
www.waasser.lu	Echelle :	1 : 5 000
www.inondations.lu	Date :	Octobre 2013
	N° de plan :	12/09 - ZIN-ACT/MO 3-3

© Ligne Administrative de Référence Géo Topographie, Distribuée par le CTIE asbl, Grand-Duché de Luxembourg 2013

SERVICE CENTRAL DE LÉGISLATION
LUXEMBOURG

Réf.	Date	Exécutant	Modification

Maître de l'ouvrage :

Projet :

Cartes des zones inondables
(Hochwassergefahrenkarten)
Cours d'eau Moselle

Objet :

Zones inondables HQ_10
Moselle 4/8

Administration de la gestion de l'eau	Echelle	1 : 5 000
www.eau.etat.lu	Date :	Octobre 2013
www.inondations.lu	N° de plan :	12/09 - ZIN-ACT/MO3-4

© Ogre Administration de l'Aménagement du Territoire Grand-Duché de Luxembourg (2013)

SERVICE CENTRAL DE LÉGISLATION
LUXEMBOURG

Réf.	Date	Exécutant	Modification

Maître de l'ouvrage :

Projet :

Cartes des zones inondables
(Hochwassergefahrenkarten)
Cours d'eau Moselle

Objet :

Zones inondables HQ_10
Moselle 5/8

Administration de la gestion de l'eau		
www.waasser.lu	Echelle :	1 : 5 000
www.inondations.lu	Date :	Octobre 2013
	N° de plan :	12/09 - ZIN-ACT/MO 3-5

Fond de plan : Administration du Cadastre et de la Topographie, Direction de l'Office du Grand-Duché de Luxembourg (BCL)

SERVICE CENTRAL DE LÉGISLATION
LUXEMBOURG

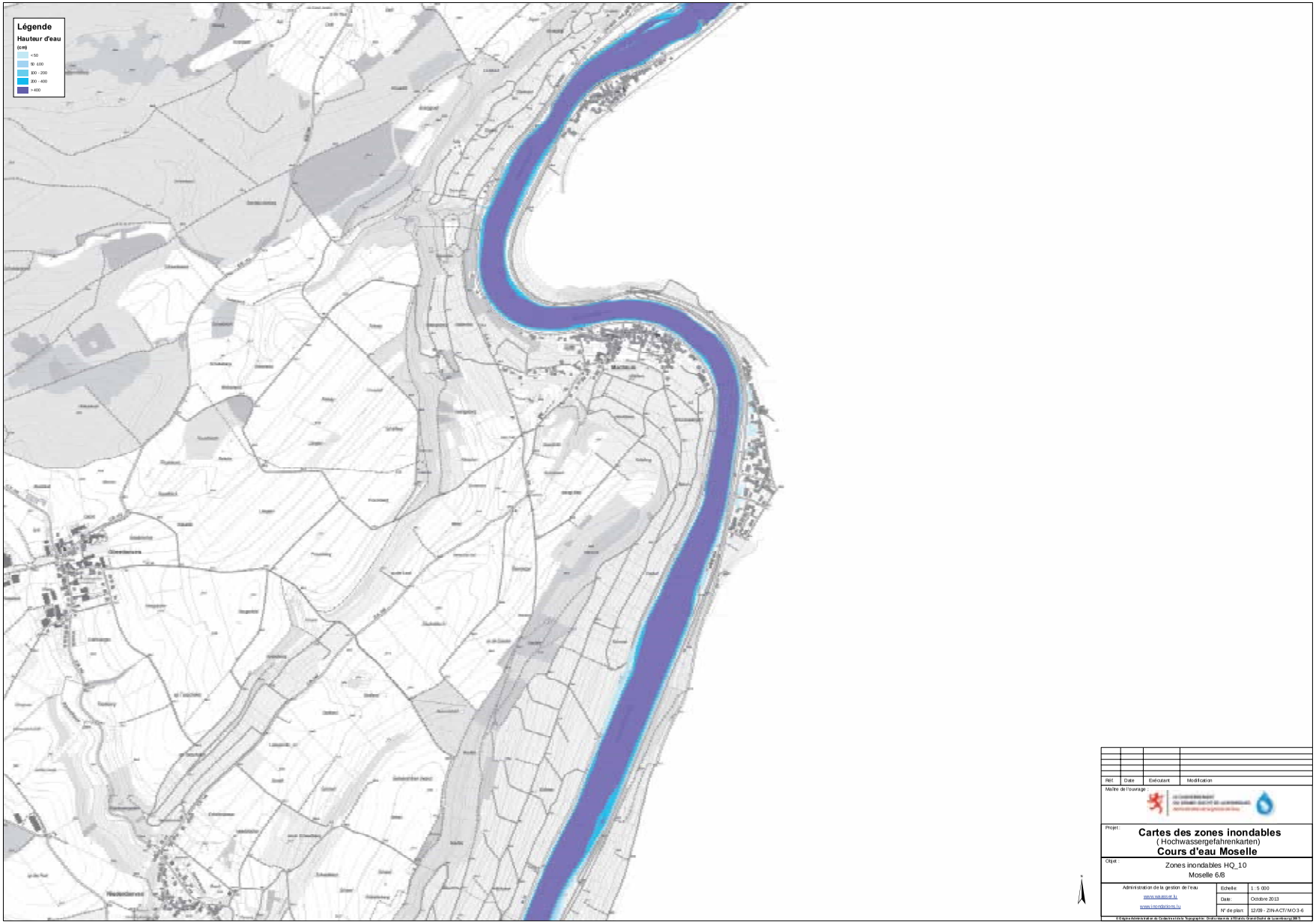

Réf.	Date	Exécutant	Modification

Maître de l'ouvrage :

Projet :

Cartes des zones inondables
(Hochwassergefahrenkarten)
Cours d'eau Moselle

Objet :

Zones inondables HQ_10
Moselle 6/8

Administration de la gestion de l'eau www.eau.etat.lu www.inondations.lu	Echelle	1 : 5 000
	Date :	Octobre 2013
	N° de plan :	12/09 - ZIN-ACT/MO3-6

© Ogre Administration du Cadastre et de la Topographie - Ordre national officiel du Grand-Duché de Luxembourg (2013)

SERVICE CENTRAL DE LÉGISLATION
LUXEMBOURG

Réf.	Date	Exécutant	Modification

Maître de l'ouvrage :

Projet :

Cartes des zones inondables
(Hochwassergefahrenkarten)
Cours d'eau Moselle

Objet :

Zones inondables HQ_10
Moselle 7/8

Administration de la gestion de l'eau		
www.waasser.lu	Echelle :	1 : 5 000
www.inondations.lu	Date :	Octobre 2013
	N° de plan :	12/09 - ZIN-ACT/MO3-7

Fond de plan : Administration du Cadastre et de la Topographie, Direction de l'Office du Cadastre et de la Topographie (ACT)

SERVICE CENTRAL DE LÉGISLATION
LUXEMBOURG

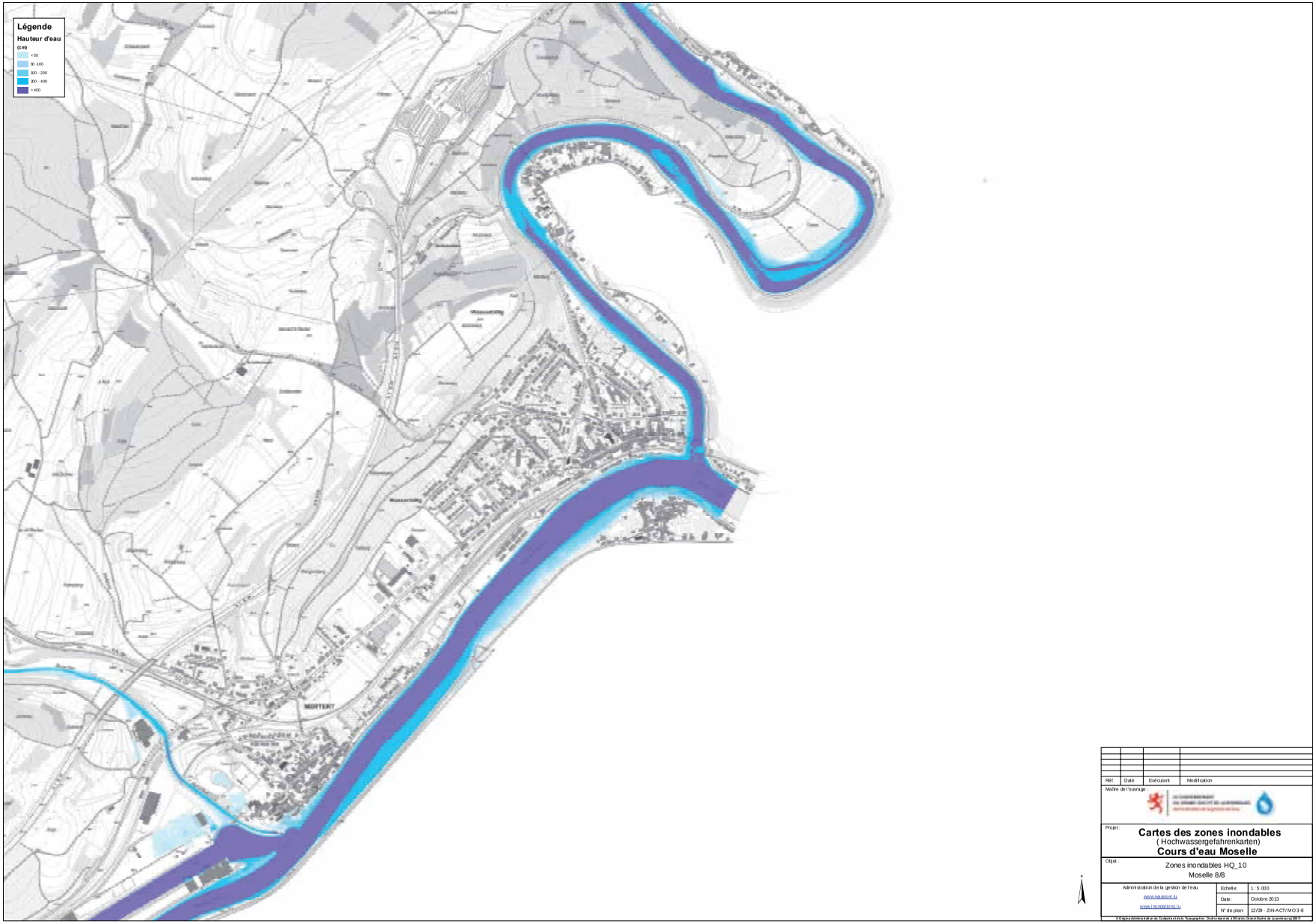

Réf.	Date	Exécutant	Modification

Maître de l'ouvrage :

Projet :

Cartes des zones inondables
(Hochwassergefahrenkarten)
Cours d'eau Moselle

Objet :

Zones inondables HQ_10
Moselle 8/8

Administration de la gestion de l'eau	Echelle	1 : 5 000
www.eau.etat.lu	Date :	Octobre 2013
www.inondations.lu	N° de plan :	12/09 - ZIN-ACT/MO3-8

© Ogre Administration du Cadastre et de la Topographie - Ordre national 1771 et du Grand-Duché de Luxembourg (2007)

SERVICE CENTRAL DE LÉGISLATION
LUXEMBOURG

SERVICE CENTRAL DE LÉGISLATION
LUXEMBOURG

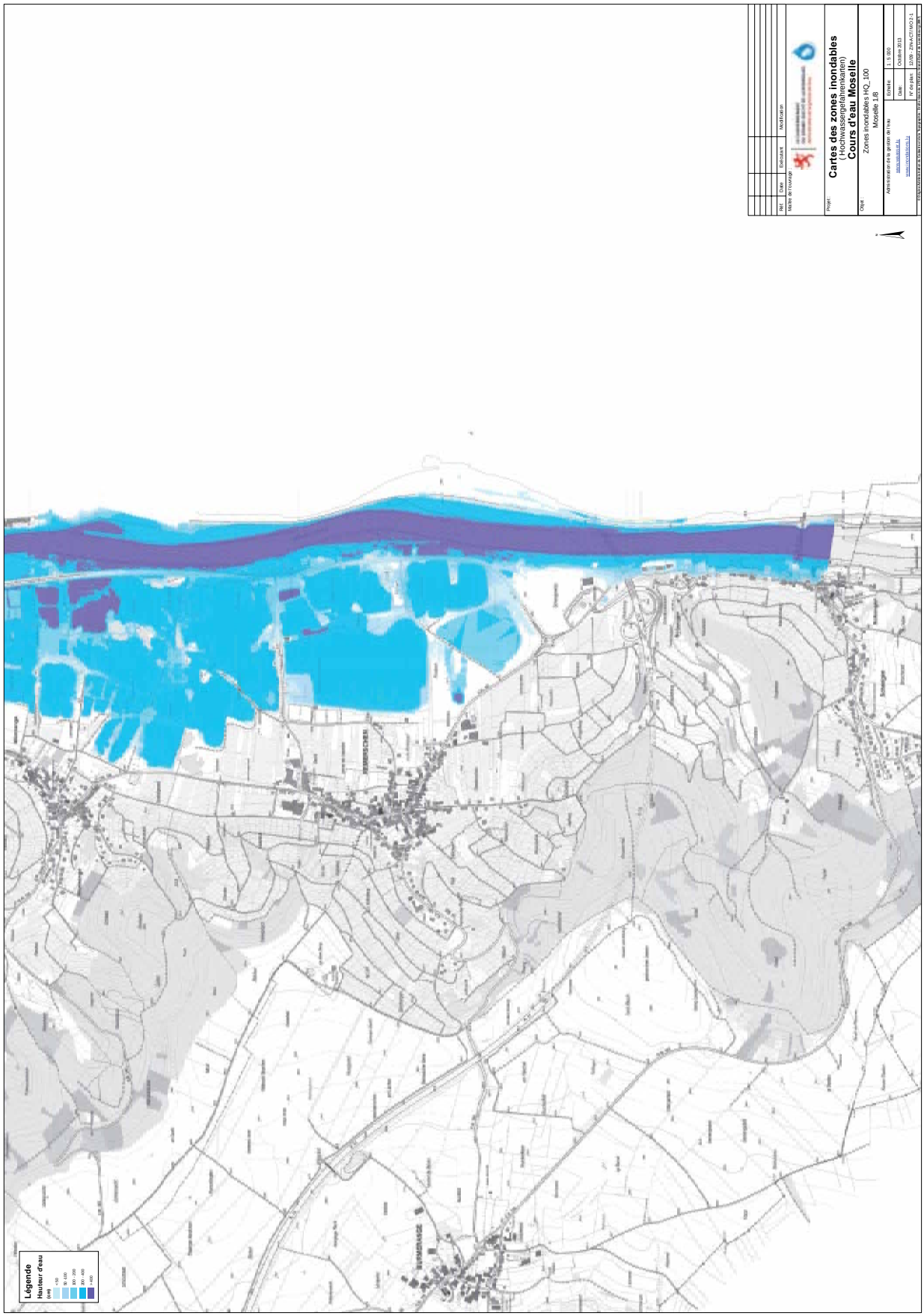

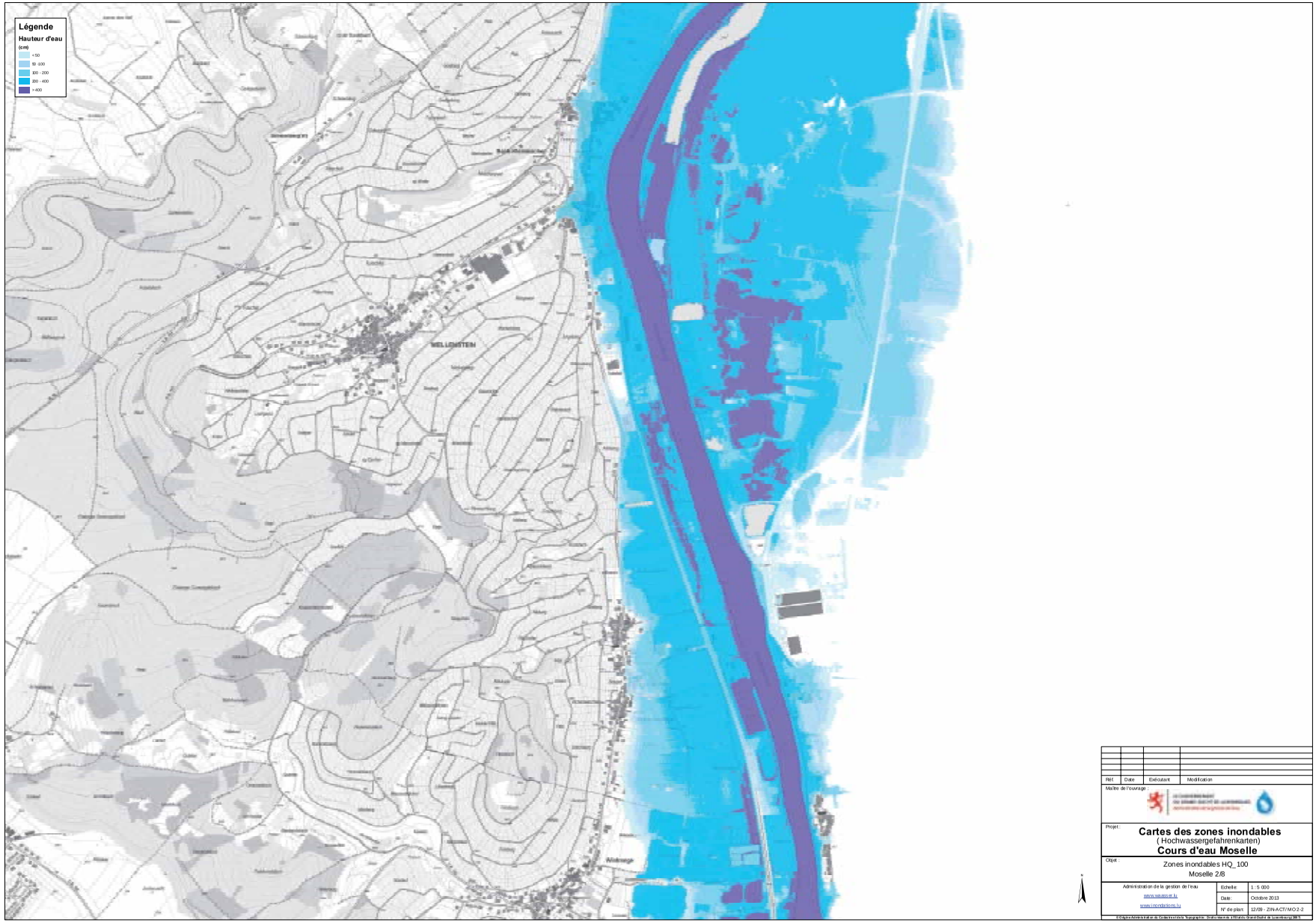

Réf.	Date	Exécutant	Modification

Maître de l'ouvrage :

Projet :

Cartes des zones inondables
(Hochwassergefahrenkarten)
Cours d'eau Moselle

Objet :

Zones inondables HQ_100
Moselle 2/8

Administration de la gestion de l'eau	Echelle	1 : 5 000
www.eau.etat.lu	Date :	Octobre 2013
www.inondations.lu	N° de plan :	12/09 - ZIN-ACT/MO 2-2

© Ogre Administration du Cadastre et de la Topographie - Ordre national - Etat du Grand-Duché de Luxembourg (2013)

SERVICE CENTRAL DE LÉGISLATION
LUXEMBOURG

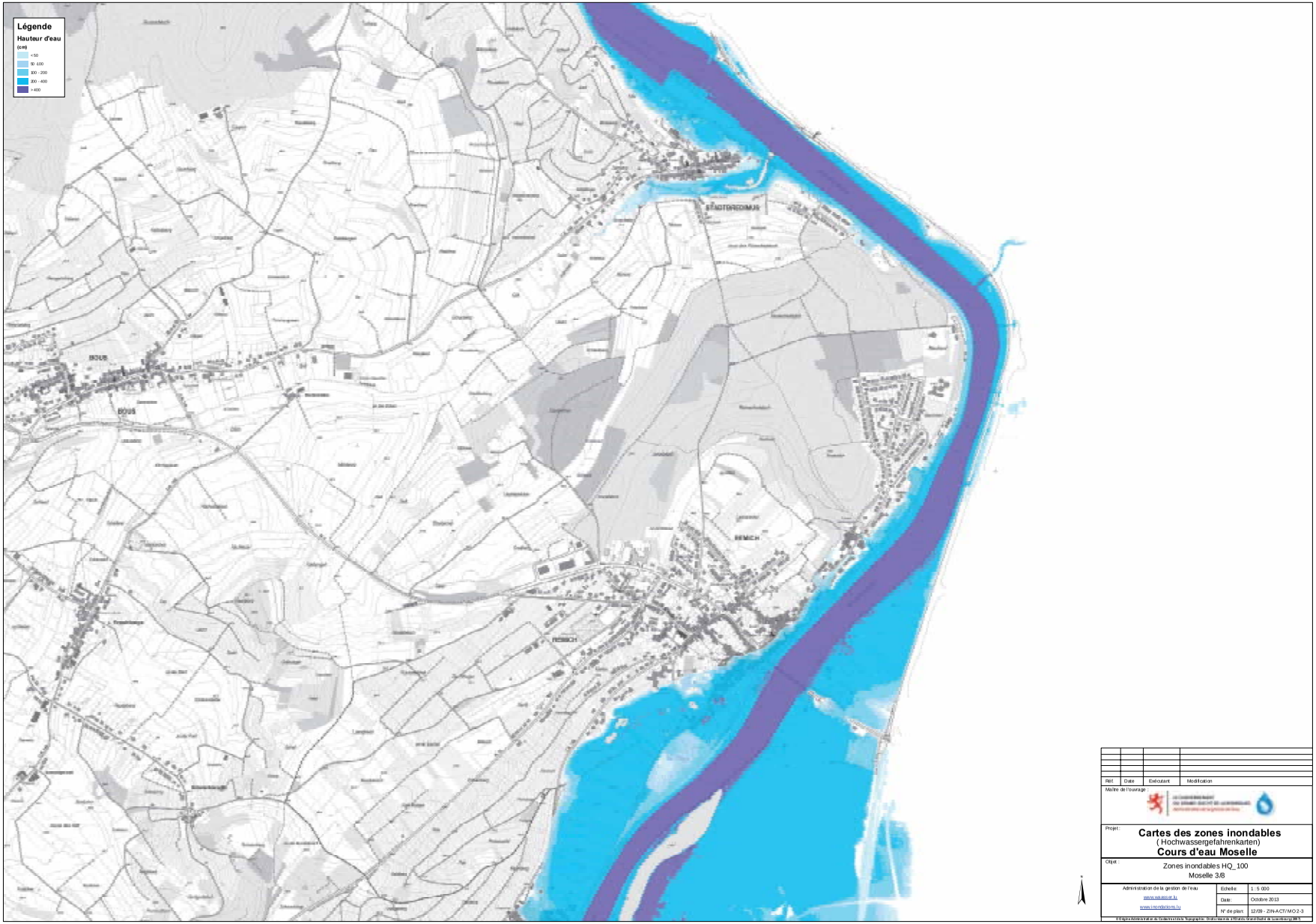

Réf.	Date	Exécutant	Modification

Maître de l'ouvrage :

Projet :

Cartes des zones inondables
(Hochwassergefahrenkarten)
Cours d'eau Moselle

Objet :

Zones inondables HQ_100
Moselle 3/8

Administration de la gestion de l'eau		
www.waasser.lu	Echelle :	1 : 5 000
www.inondations.lu	Date :	Octobre 2013
	N° de plan :	12/09 - ZIN-ACT/MO 2-3

© Ligne Administrative de Géométrie/Géo Topographie, Géoinformation, Cadastre et Topographie (ANCT)

SERVICE CENTRAL DE LÉGISLATION
LUXEMBOURG

Réf.	Date	Exécutant	Modification

Maître de l'ouvrage :

Projet :

Cartes des zones inondables
(Hochwassergefahrenkarten)
Cours d'eau Moselle

Objet :

Zones inondables HQ_100
Moselle 4/8

Administration de la gestion de l'eau
www.eau.etat.lu
www.inondations.lu

Echelle :	1 : 5 000
Date :	Octobre 2013
N° de plan :	12/09 - ZIN-ACT/MO 2-4

© Ogre Administration du Cadastre et de la Topographie - Ordre national 1777 du Grand-Duché de Luxembourg (2013)

SERVICE CENTRAL DE LÉGISLATION
LUXEMBOURG

Réf.	Date	Exécutant	Modification

Maître de l'ouvrage :

Projet :

Cartes des zones inondables
(Hochwassergefahrenkarten)
Cours d'eau Moselle

Objet :

Zones inondables HQ_100
Moselle 5/8

Administration de la gestion de l'eau		
www.waasser.lu	Echelle :	1 : 5 000
www.inondations.lu	Date :	Octobre 2013
	N° de plan :	12/09 - ZIN-ACT/MO 2-5

Fond de plan : Administration du Cadastre et de la Topographie, Direction de l'Office du Grand-Duché de Luxembourg (BCL)

SERVICE CENTRAL DE LÉGISLATION
LUXEMBOURG

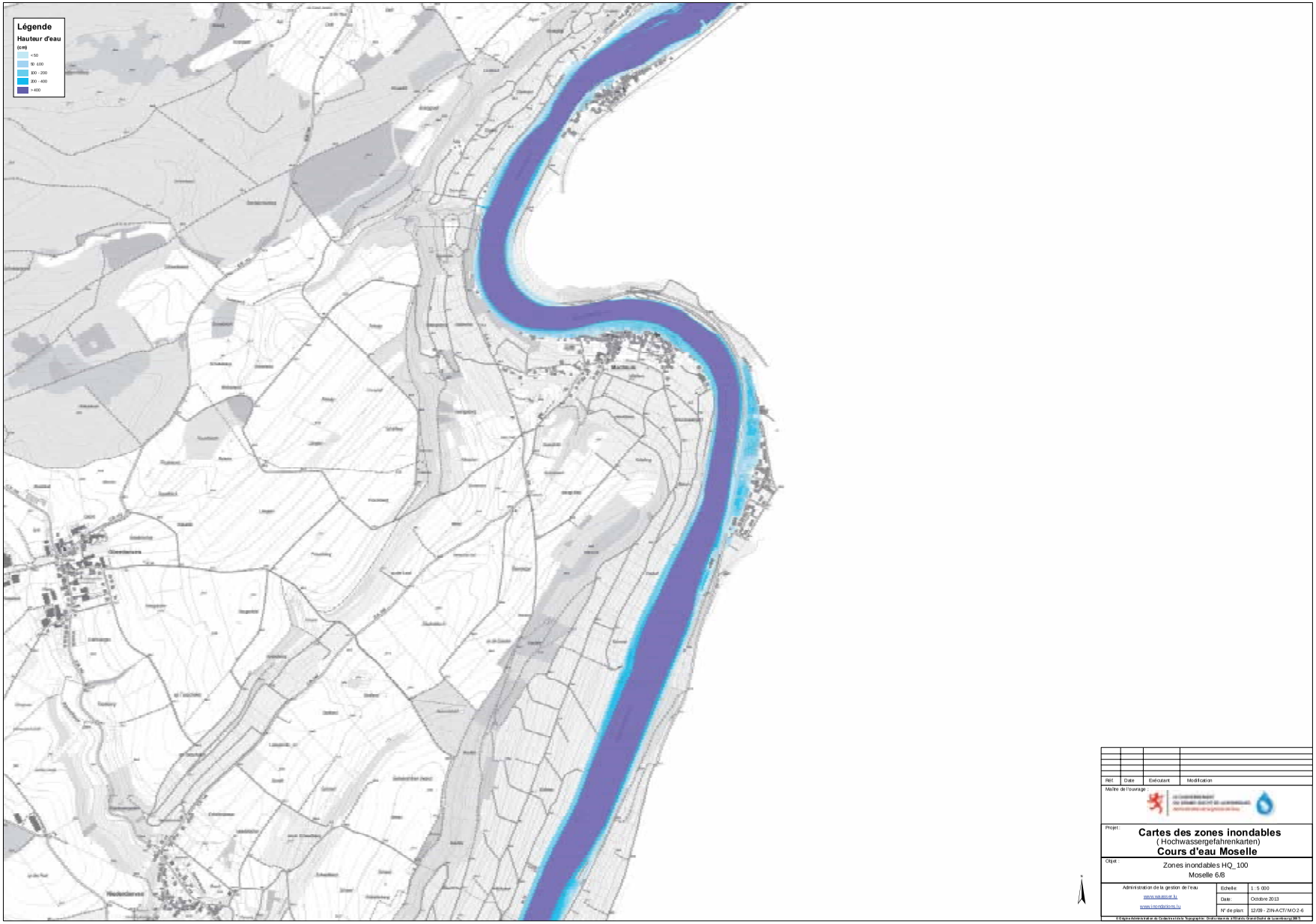

Réf.	Date	Exécutant	Modification

Maître de l'ouvrage :

Projet :

Cartes des zones inondables
(Hochwassergefahrenkarten)
Cours d'eau Moselle

Objet :

Zones inondables HQ_100
Moselle 6/8

Administration de la gestion de l'eau	Echelle	1 : 5 000
www.eau.etat.lu	Date :	Octobre 2013
www.inondations.lu	N° de plan :	12/09 - ZIN-ACT/MO 2-6

© Ogre Administration du Cadastre et de la Topographie - Ordre national 1777 et du Grand-Duché de Luxembourg (1867)

SERVICE CENTRAL DE LÉGISLATION
LUXEMBOURG

SERVICE CENTRAL DE LÉGISLATION
LUXEMBOURG

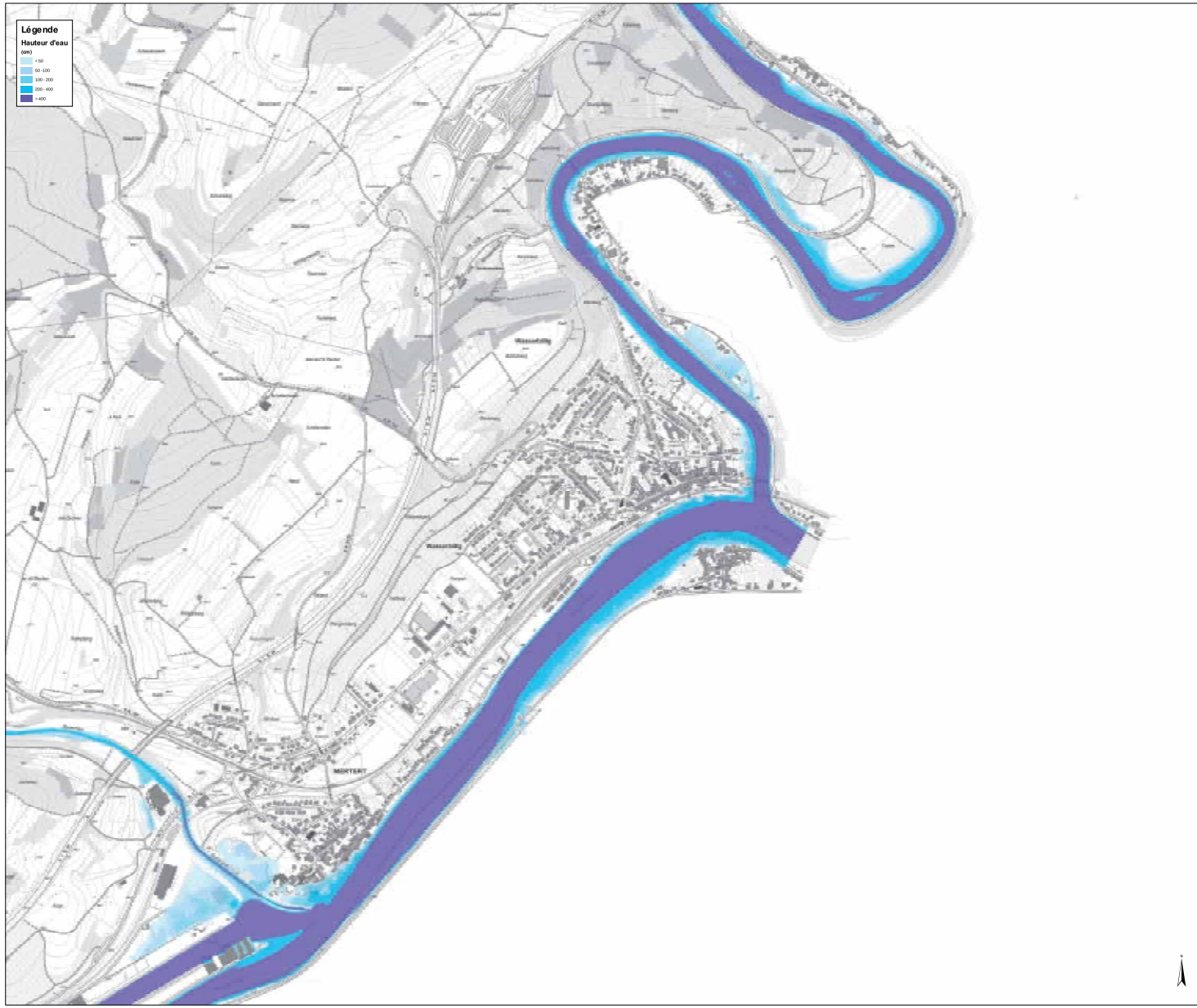

Ref.	Date	Exécutant	Modification

Maître de l'ouvrage :

Projet :

Cartes des zones inondables
(Hochwassergefahrenkarten)
Cours d'eau Moselle

Objet :

Zones inondables HQ_100
Moselle 8/8

Administration de la gestion de l'eau www.waasser.lu www.inondations.lu	Echelle	1 : 5 000
	Date	Octobre 2013
	N° de plan	13/09 - ZIN-ACT/ MO 2-8

© Origine: Administration du Cadastre et de la Topographie - Droits réservés à l'Etat du Grand-Duché de Luxembourg (2013)

SERVICE CENTRAL DE LÉGISLATION
LUXEMBOURG

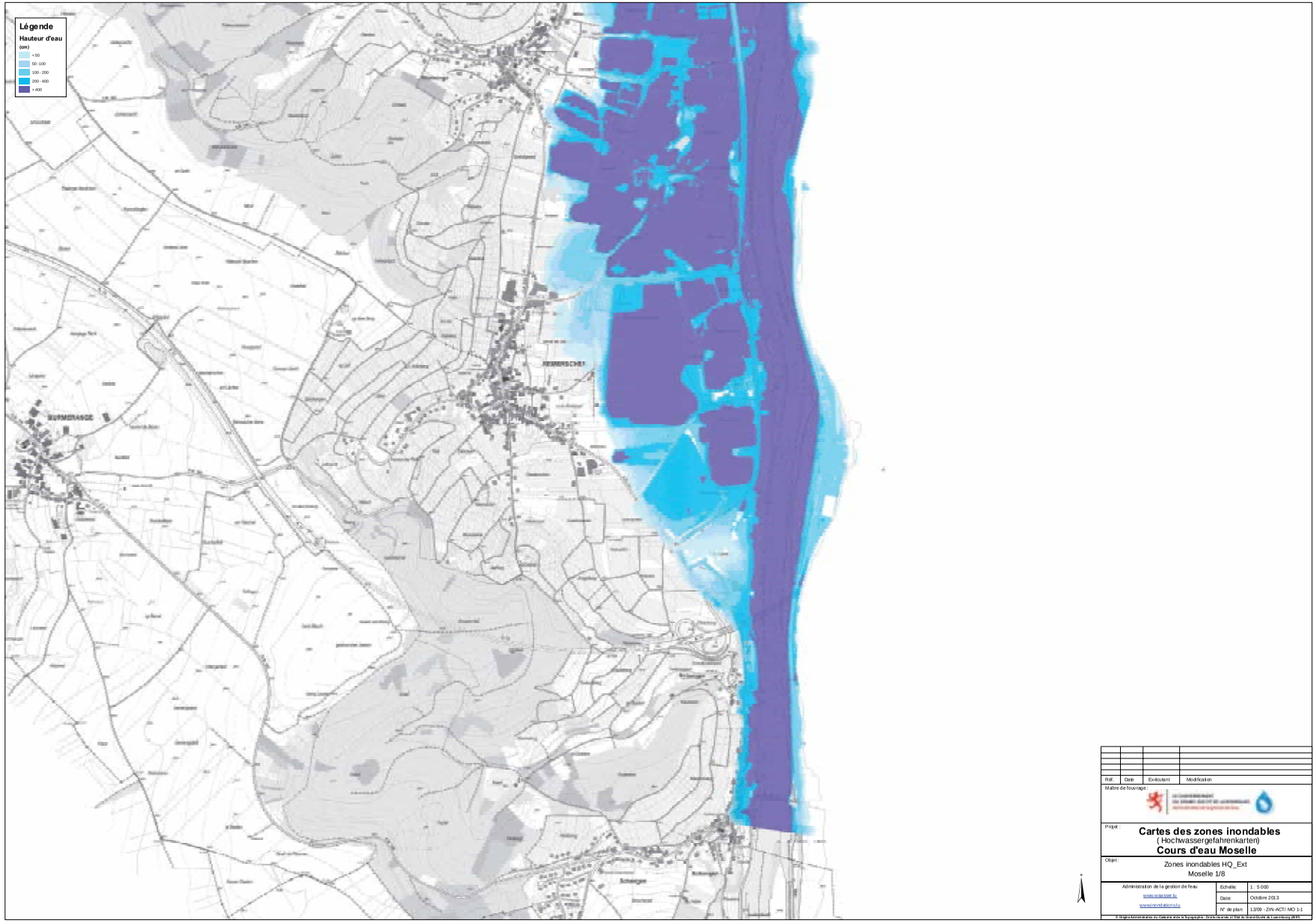

Réf.	Date	Ex/ouvrant	Modification

Maître de fouvrage :

Projet :

Cartes des zones inondables
(Hochwassergefahrenkarten)
Cours d'eau Moselle

Objet :

Zones inondables HQ_Ext
Moselle 1/8

Administration de la gestion de l'eau www.waasser.lu www.inondations.lu	Echelle	1 : 5.000
	Date	Octobre 2013
	N° de plan.	12/09 - ZIN-ACT/ MO 1-1

© Régie Administration du Cadastre et de la Topographie / Ville de Luxembourg et Etat du Grand-Duché de Luxembourg 2013

SERVICE CENTRAL DE LÉGISLATION
LUXEMBOURG

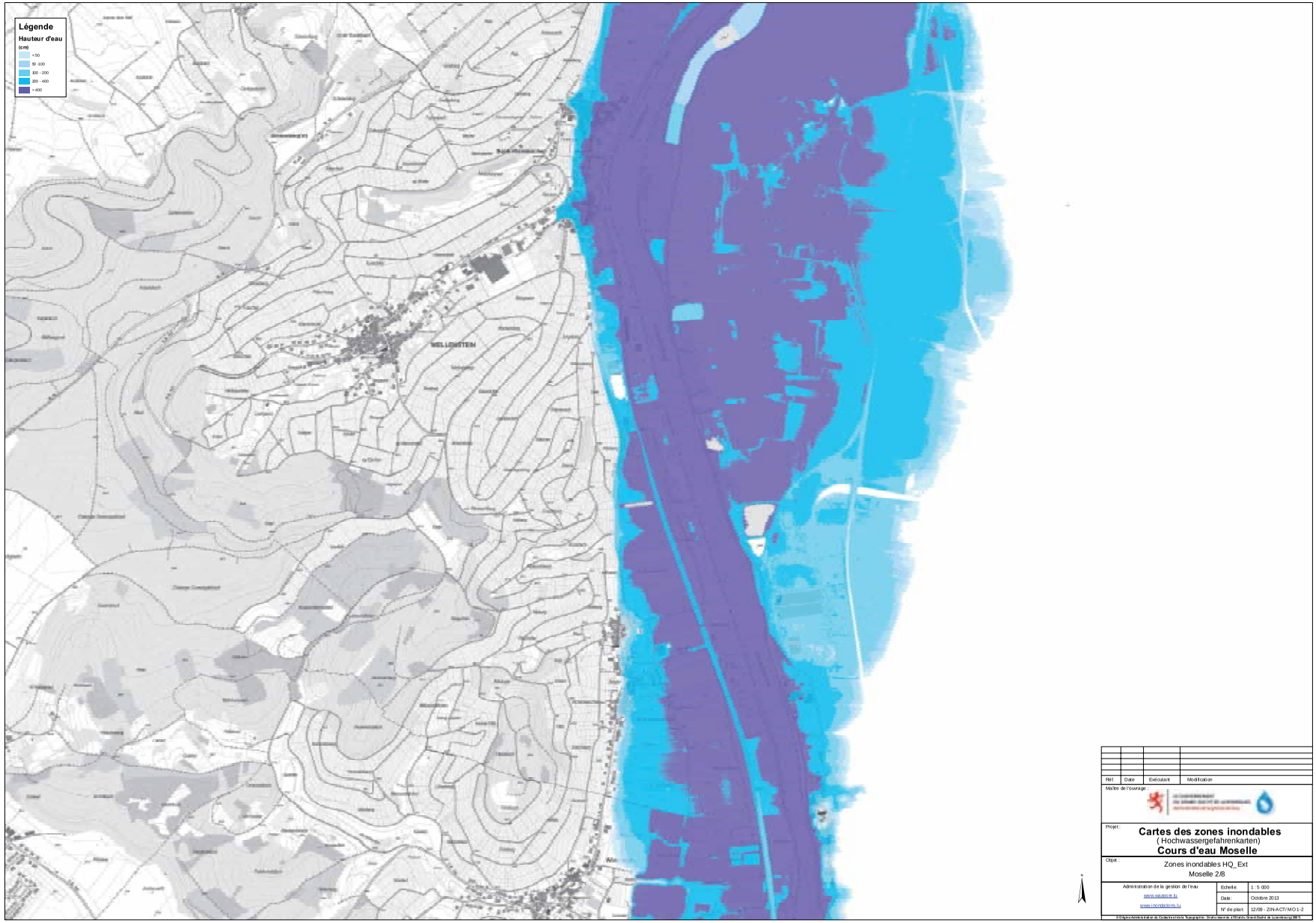

Réf.	Date	Exécutant	Modification

Maître de l'ouvrage :

Projet :

Cartes des zones inondables
(Hochwassergefahrenkarten)
Cours d'eau Moselle

Objet :

Zones inondables HQ_Ext
Moselle 2/8

Administration de la gestion de l'eau	Echelle	1 : 5 000
www.eau.etat.lu	Date :	Octobre 2013
www.inondations.lu	N° de plan :	12/09 - ZIN-ACT/MO1-2

© Service Administratif de Cadastre et de Topographie - Ordre national officiel du Grand-Duché de Luxembourg (BR)

SERVICE CENTRAL DE LÉGISLATION
LUXEMBOURG

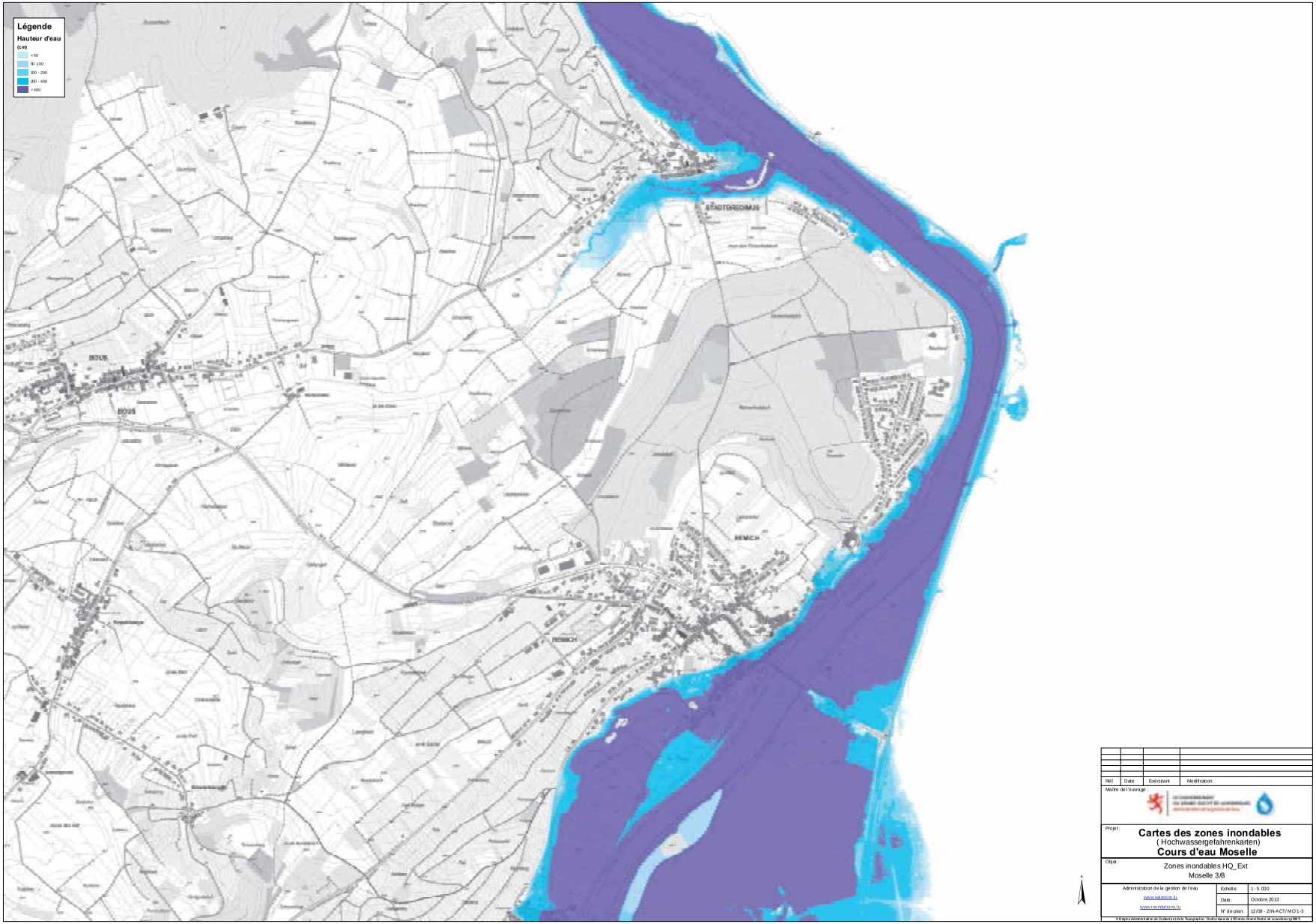

Réf.	Date	Exécutant	Modification

Maître de l'ouvrage :

Projet :

Cartes des zones inondables
(Hochwassergefahrenkarten)
Cours d'eau Moselle

Objet :

Zones inondables HQ_ Ext
Moselle 3/8

Administration de la gestion de l'eau www.waasser.lu www.inondations.lu	Echelle	1 : 5 000
	Date	Octobre 2013
	N° de plan	12/09 - ZIN-ACT/MO 1-3

© Ligne Administrative de Géométrie/Géo Topographie, Grand-Duché de Luxembourg 2013

SERVICE CENTRAL DE LÉGISLATION
LUXEMBOURG

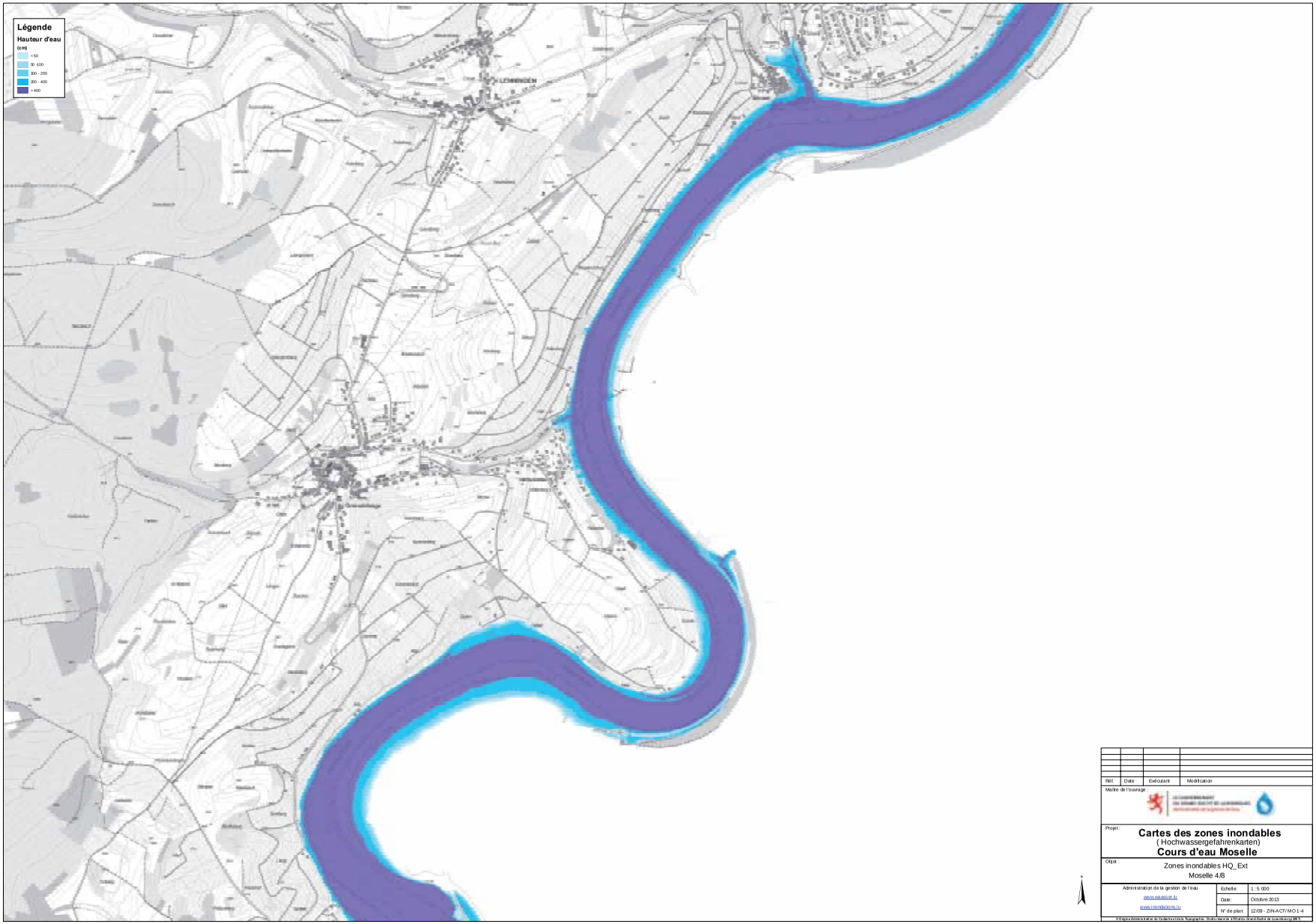

Réf.	Date	Exécutant	Modification

Maître de l'ouvrage :

Projet :

Cartes des zones inondables
(Hochwassergefahrenkarten)
Cours d'eau Moselle

Objet :

Zones inondables HQ_ Ext
Moselle 4/8

Administration de la gestion de l'eau		
www.waasser.lu	Echelle :	1 : 5 000
www.inondations.lu	Date :	Octobre 2013
	N° de plan :	12/09 - ZIN-ACT/MO 1-4

© Géo-Administration & Géométrics Topographie - Géoinformation Utilisation interdite de la base de données

670

SERVICE CENTRAL DE LÉGISLATION
LUXEMBOURG

Réf.	Date	Exécutant	Modification

Maître de l'ouvrage :

Projet :

Cartes des zones inondables
(Hochwassergefahrenkarten)
Cours d'eau Moselle

Objet :

Zones inondables HQ_Ext
Moselle 5/8

Administration de la gestion de l'eau		
www.waasser.lu	Echelle :	1 : 5 000
www.inondations.lu	Date :	Octobre 2013
	N° de plan :	12/09 - ZIN-ACT/MO 1-5

Fond de plan : Administration du Cadastre et de la Topographie, Distribution de l'Office du Grand-Duché de Luxembourg (ACT)

SERVICE CENTRAL DE LÉGISLATION
LUXEMBOURG

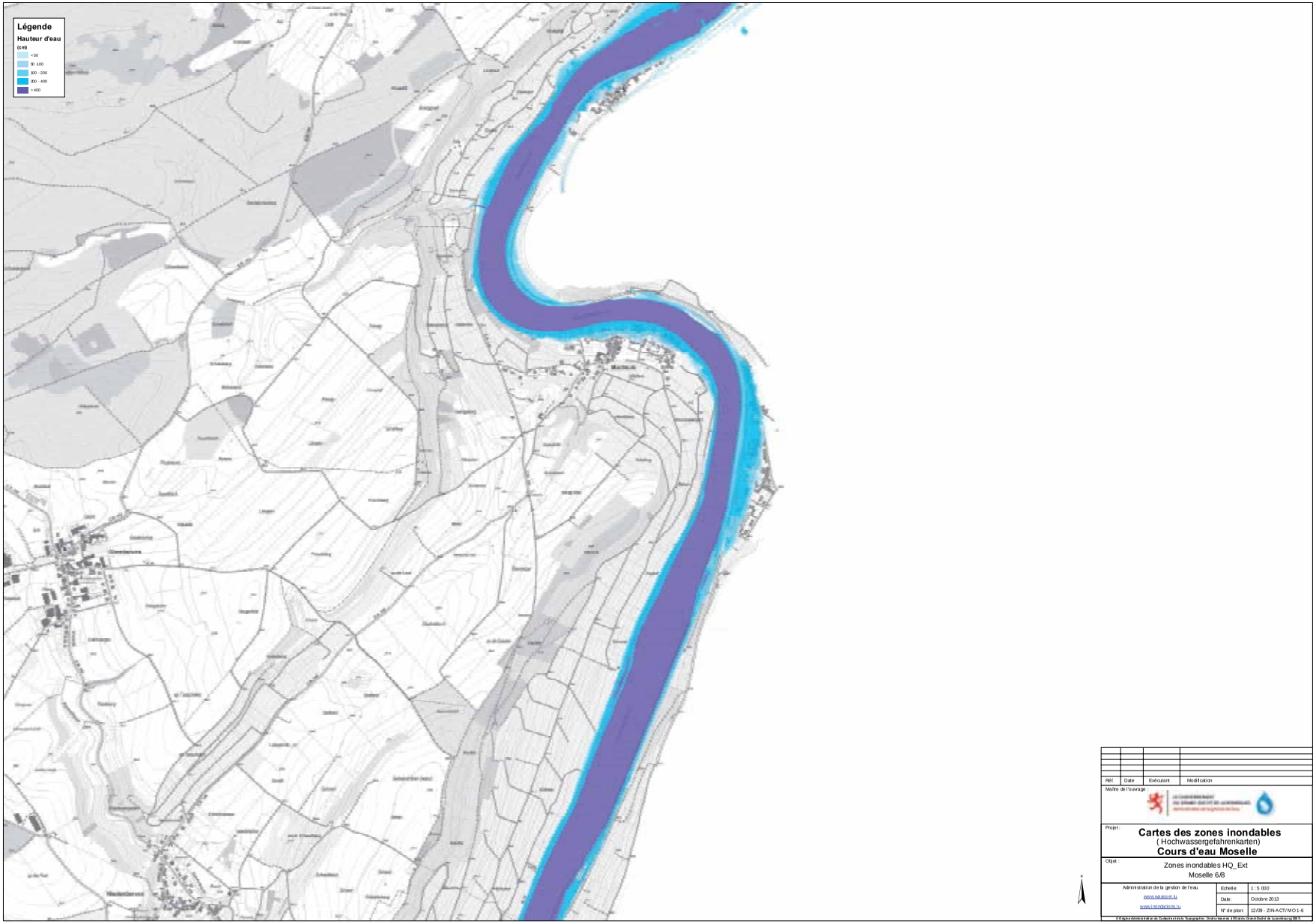

Réf.	Date	Exécutant	Modification

Maître de l'ouvrage :

Projet :

Cartes des zones inondables
(Hochwassergefahrenkarten)
Cours d'eau Moselle

Objet :

Zones inondables HQ_Ext
Moselle 6/8

Administration de la gestion de l'eau
www.eau.etat.lu
www.inondations.lu

Echelle :	1 : 5 000
Date :	Octobre 2013
N° de plan :	12/09 - ZIN-ACT/MO1-6

© Ogre Administration du Cadastre et de la Topographie - Ordre national 1777 et du Grand-Duché de Luxembourg (BM)

SERVICE CENTRAL DE LÉGISLATION
LUXEMBOURG

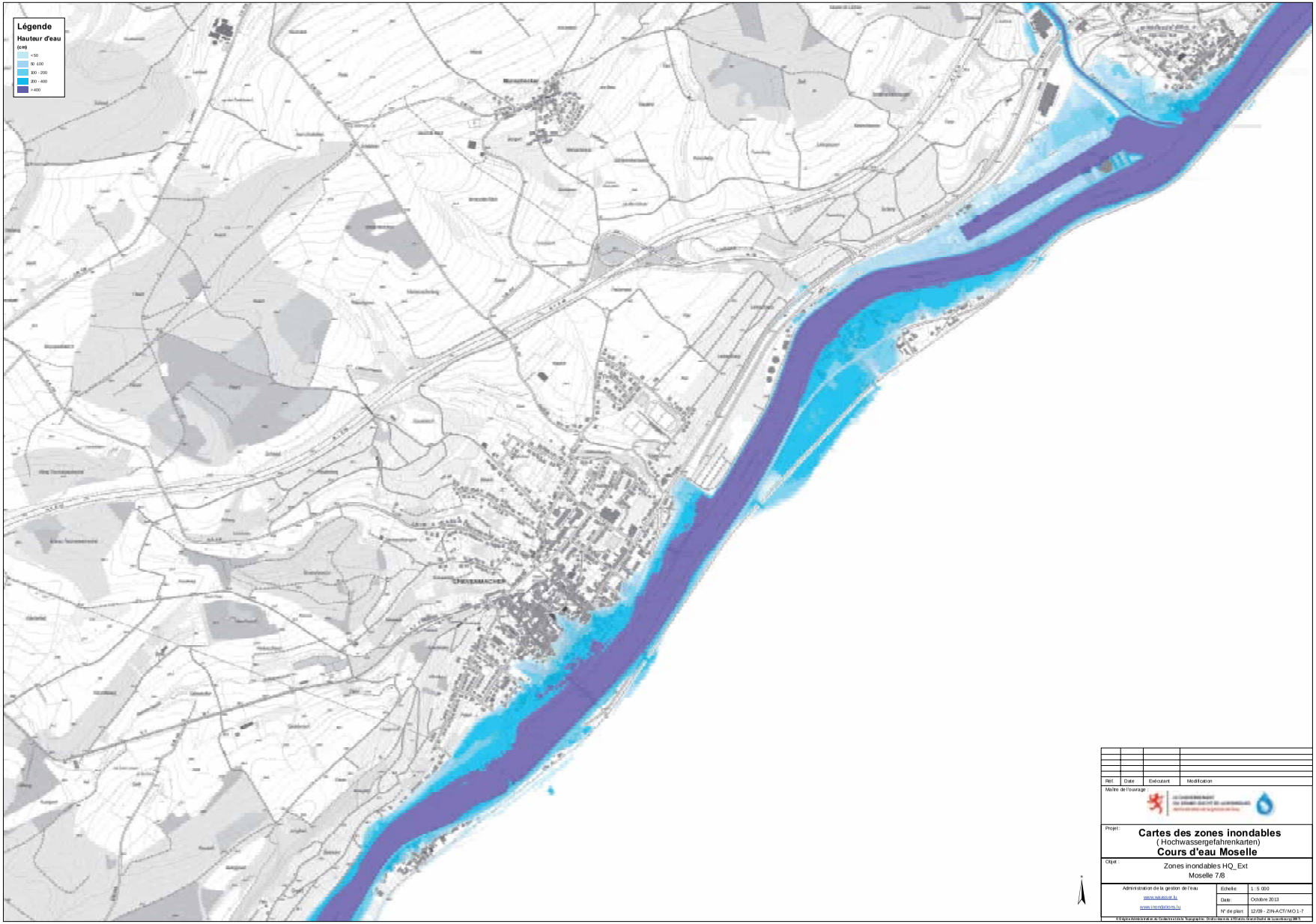

Réf.	Date	Exécutant	Modification

Maître de l'ouvrage :

Projet :

Cartes des zones inondables
(Hochwassergefahrenkarten)
Cours d'eau Moselle

Objet :

Zones inondables HQ_Ext
Moselle 7/8

Administration de la gestion de l'eau		
www.waasser.lu	Echelle :	1 : 5 000
www.inondations.lu	Date :	Octobre 2013
	N° de plan :	12/09 - ZIN-ACT/MO1-7

© Ligne Administrative de Géométrie/Géo Topographie, Géoinformation, Cadastre et Topographie (ANCT)

SERVICE CENTRAL DE LÉGISLATION
LUXEMBOURG

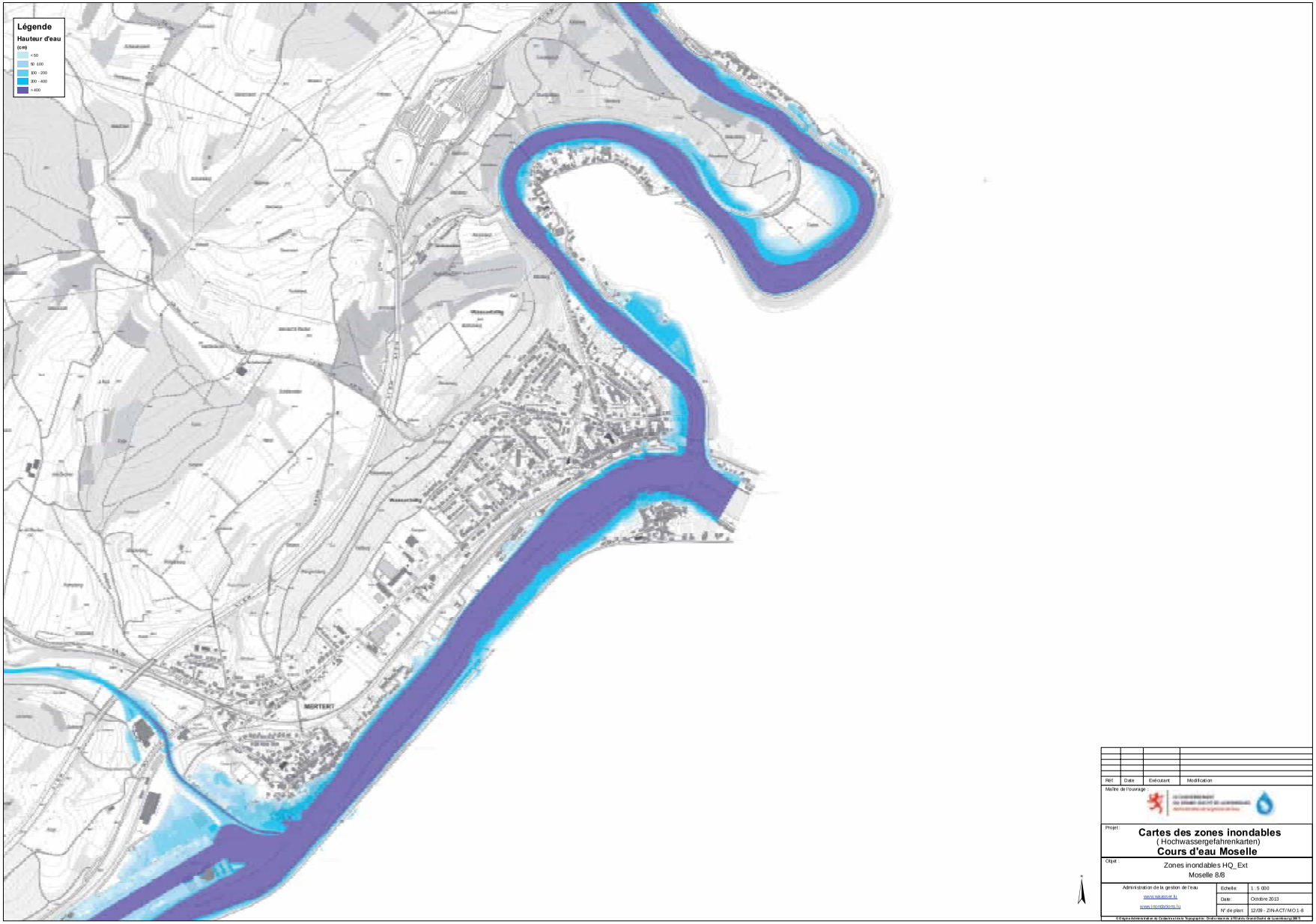

Réf.	Date	Exécutant	Modification

Maître de l'ouvrage :

Projet :

Cartes des zones inondables
(Hochwassergefahrenkarten)
Cours d'eau Moselle

Objet :

Zones inondables HQ_Ext
Moselle 8/8

Administration de la gestion de l'eau	Echelle	1 : 5 000
www.eau.etat.lu	Date :	Octobre 2013
www.inondations.lu	N° de plan :	12/09 - ZIN-ACT/MO1-8

© Ogre Administration du Cadastre et de la Topographie - Département Affaires Grand-Duché de Luxembourg (2013)

SERVICE CENTRAL DE LÉGISLATION
LUXEMBOURG

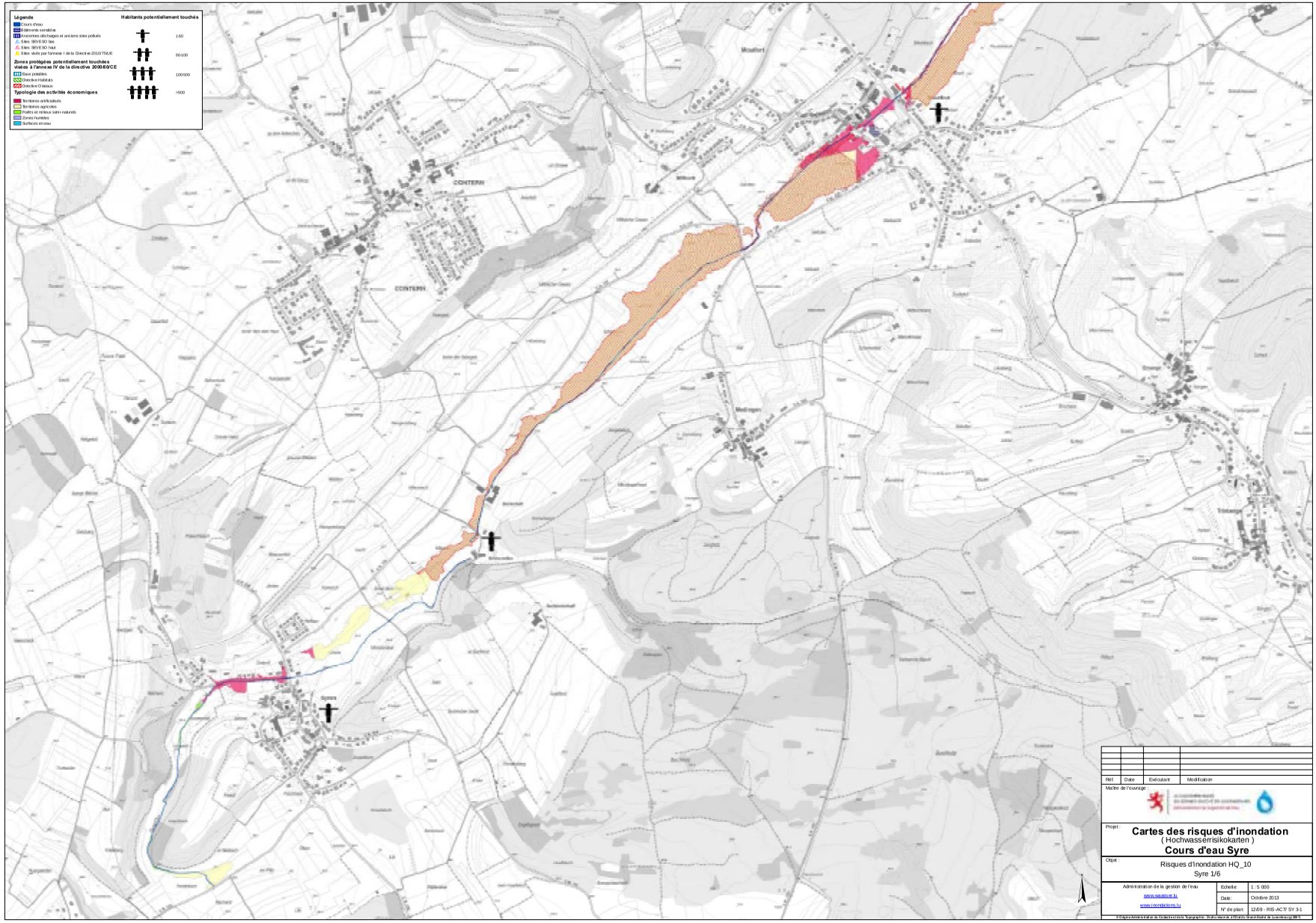

SERVICE CENTRAL DE LÉGISLATION
LUXEMBOURG

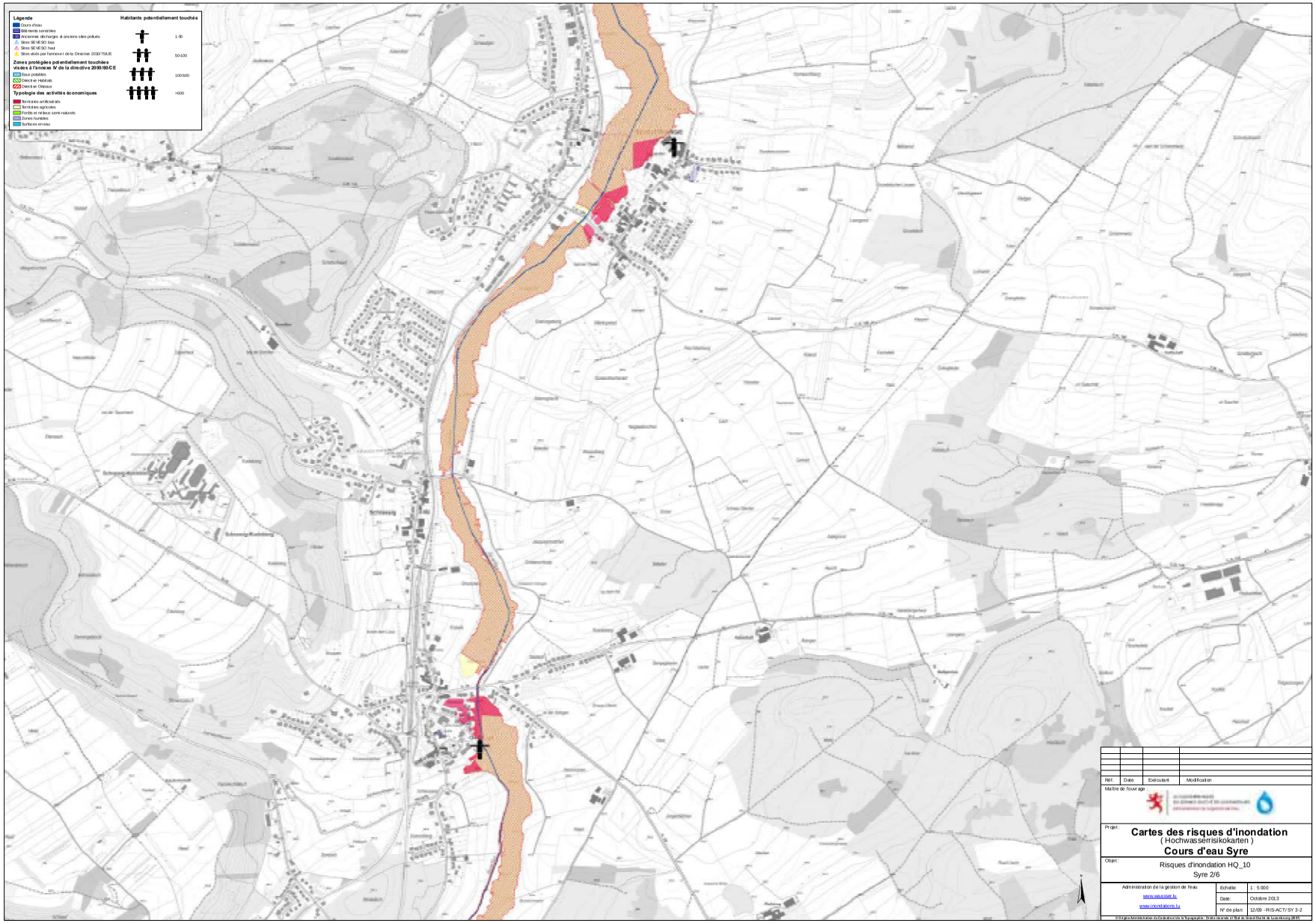

SERVICE CENTRAL DE LÉGISLATION
LUXEMBOURG

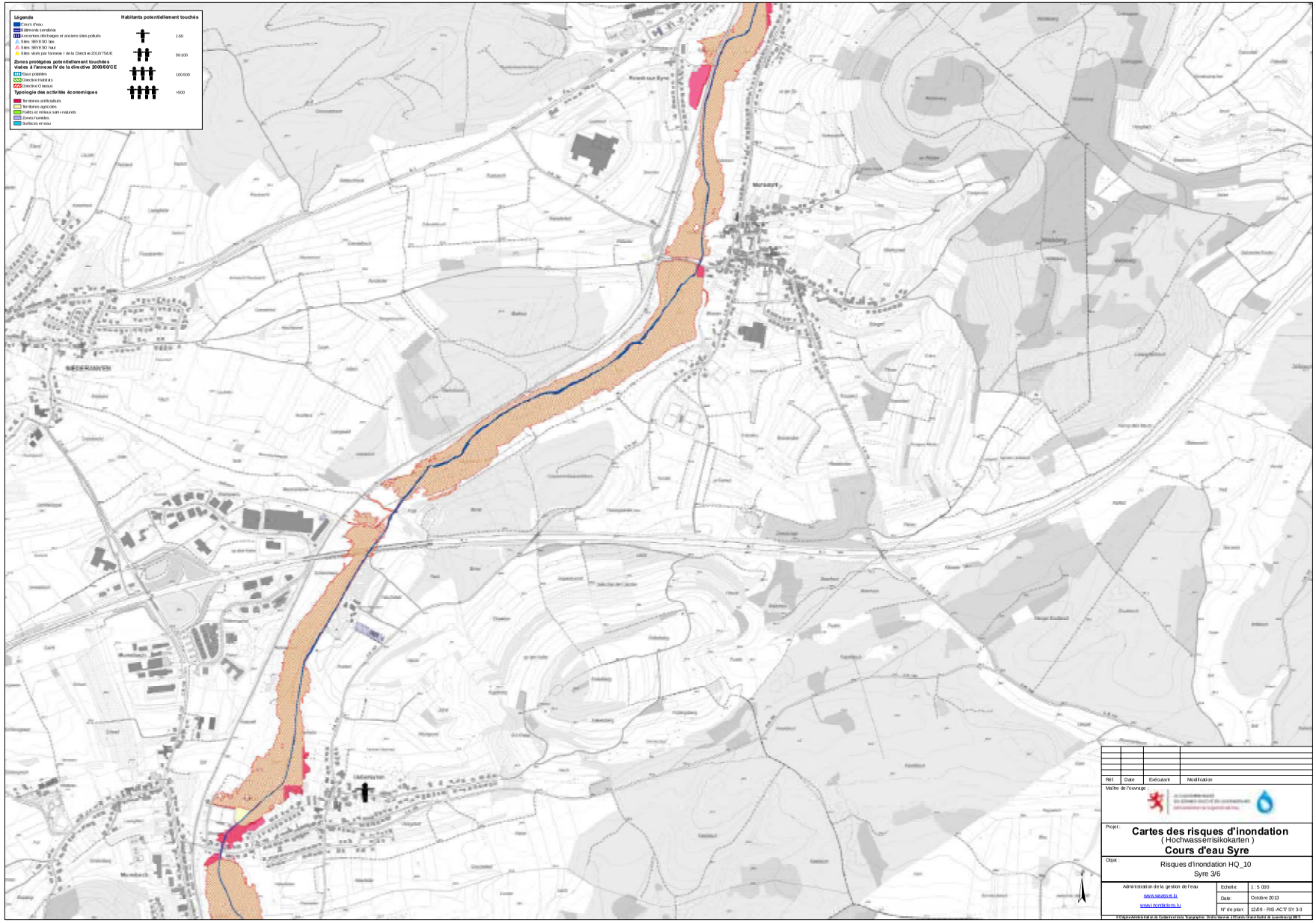

SERVICE CENTRAL DE LÉGISLATION
LUXEMBOURG

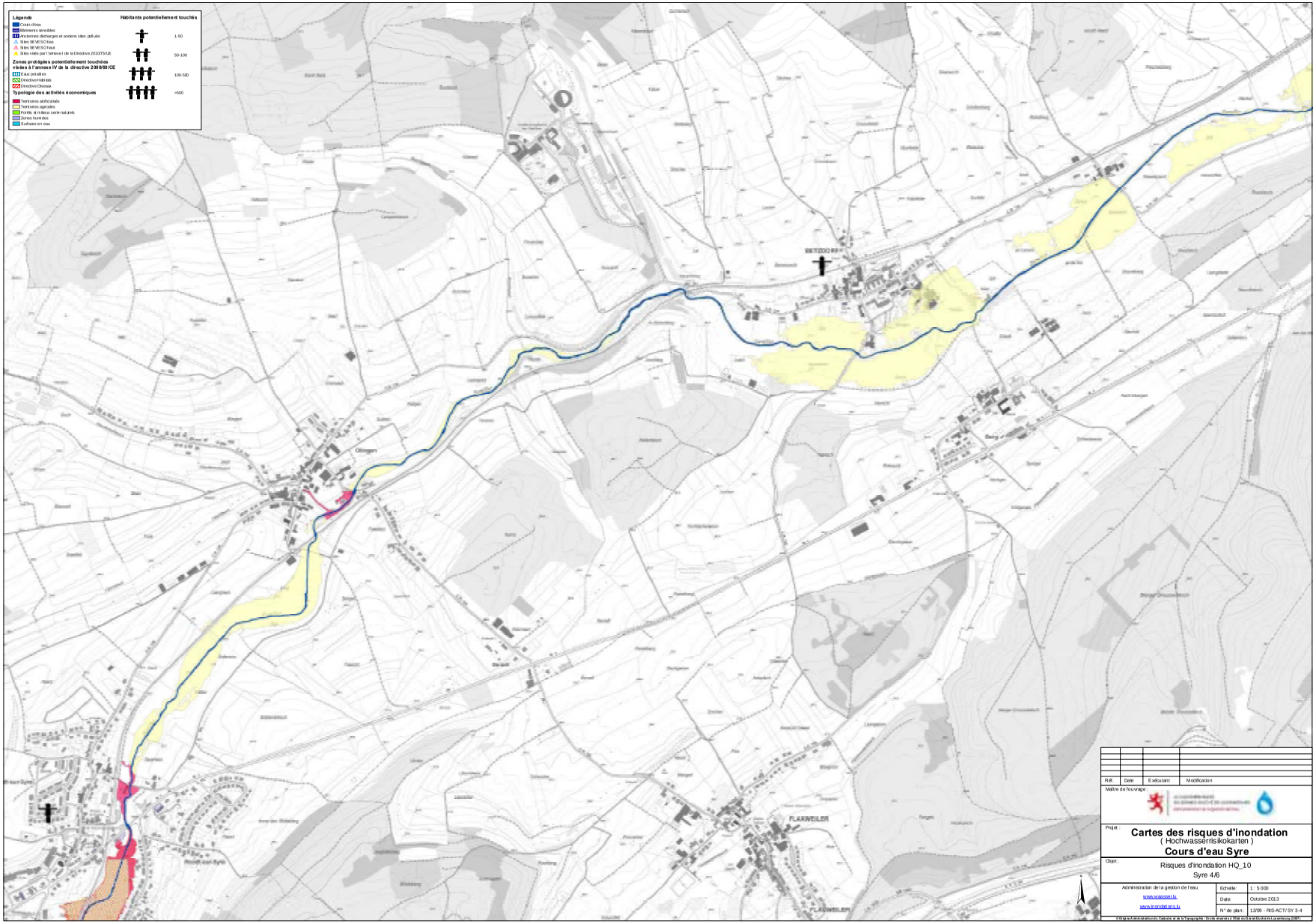

SERVICE CENTRAL DE LÉGISLATION
LUXEMBOURG

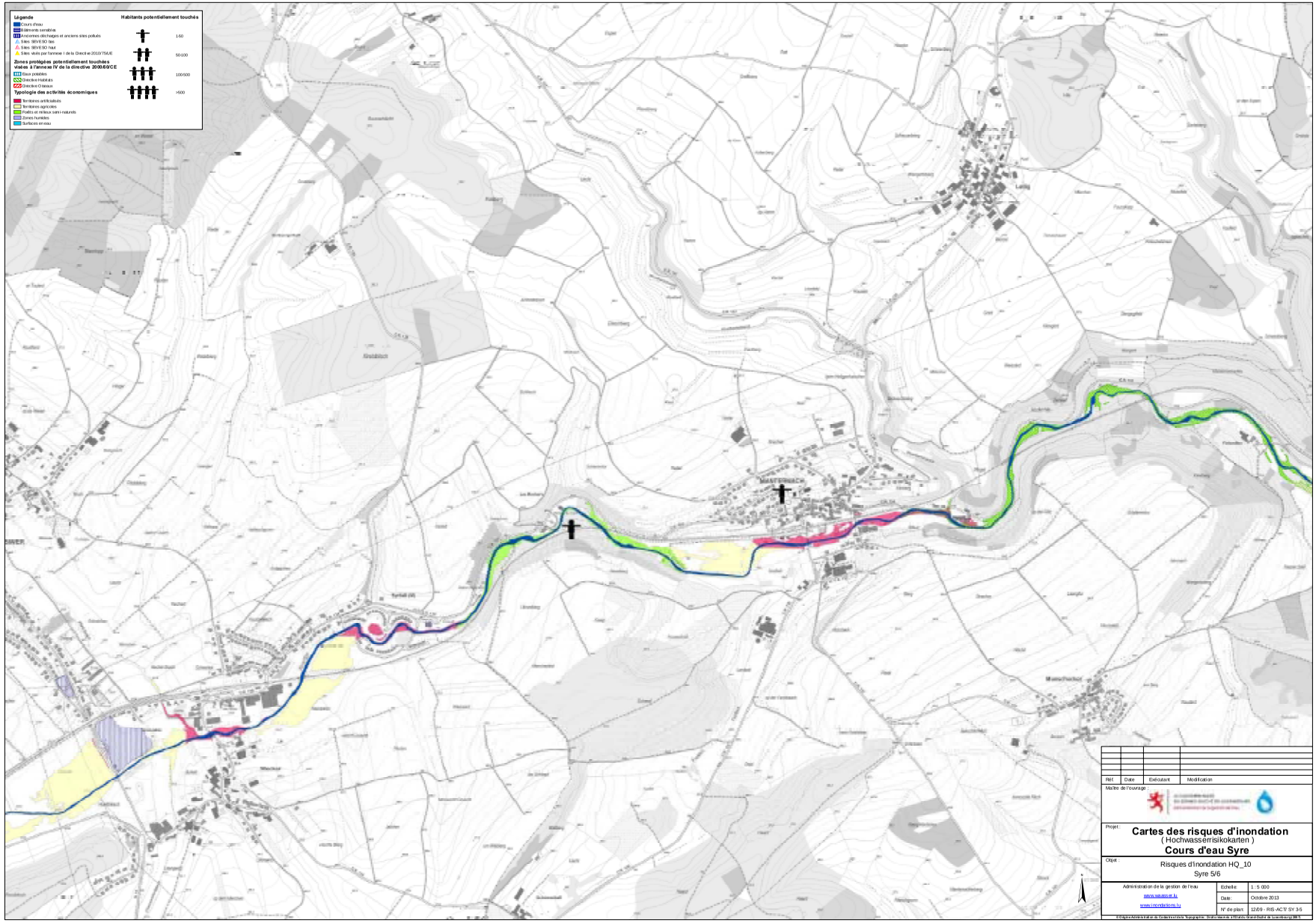

SERVICE CENTRAL DE LÉGISLATION
LUXEMBOURG

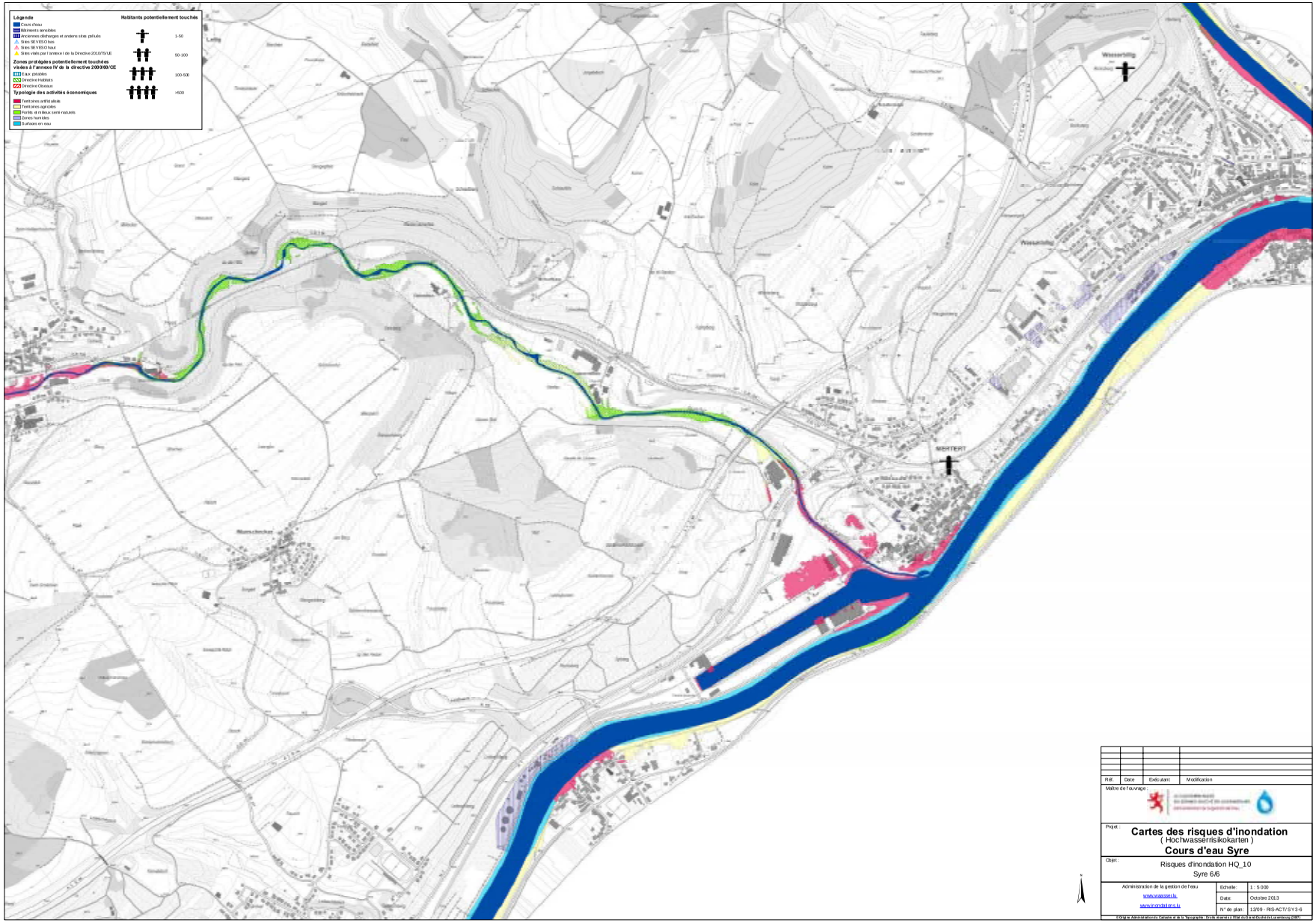

Réf.	Date	Exécutant	Modification

Maître de l'ouvrage :

Projet :

Cartes des risques d'inondation
(Hochwasserrisikokarten)
Cours d'eau Syre

Objet :

Risques d'inondation HQ_10
Syre 6/6

Administration de la gestion de l'eau	Echelle:	1 : 5 000
www.waasser.lu	Date:	Octobre 2013
www.inondations.lu	N° de plan:	12/09 - RIS-ACT/SYR-6

© Digital Administration du Cadastre et de la Topographie - Droits d'auteur (Droits réservés) Luxembourg (DRP)

SERVICE CENTRAL DE LÉGISLATION
LUXEMBOURG

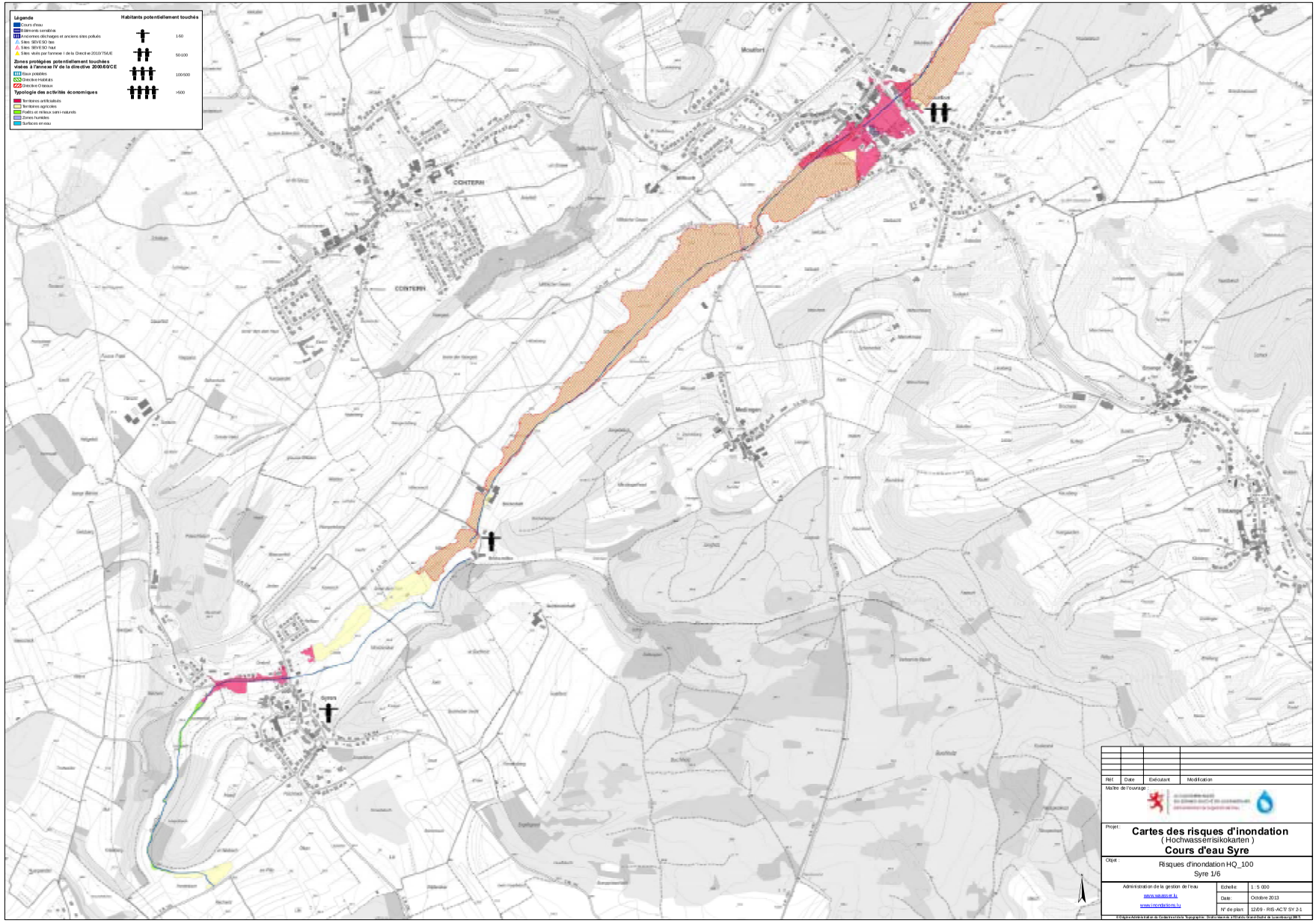

SERVICE CENTRAL DE LÉGISLATION
LUXEMBOURG

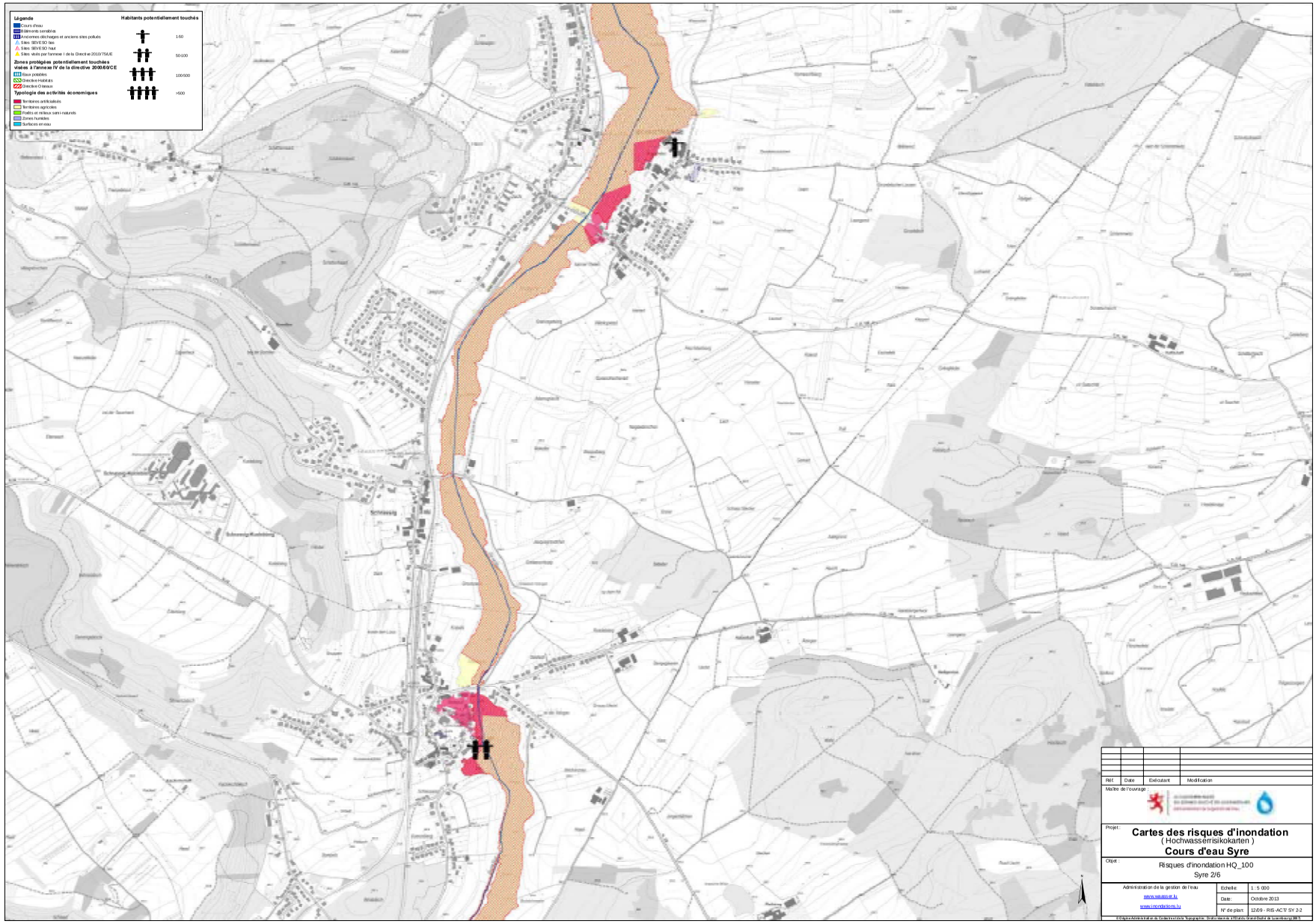

SERVICE CENTRAL DE LÉGISLATION
LUXEMBOURG

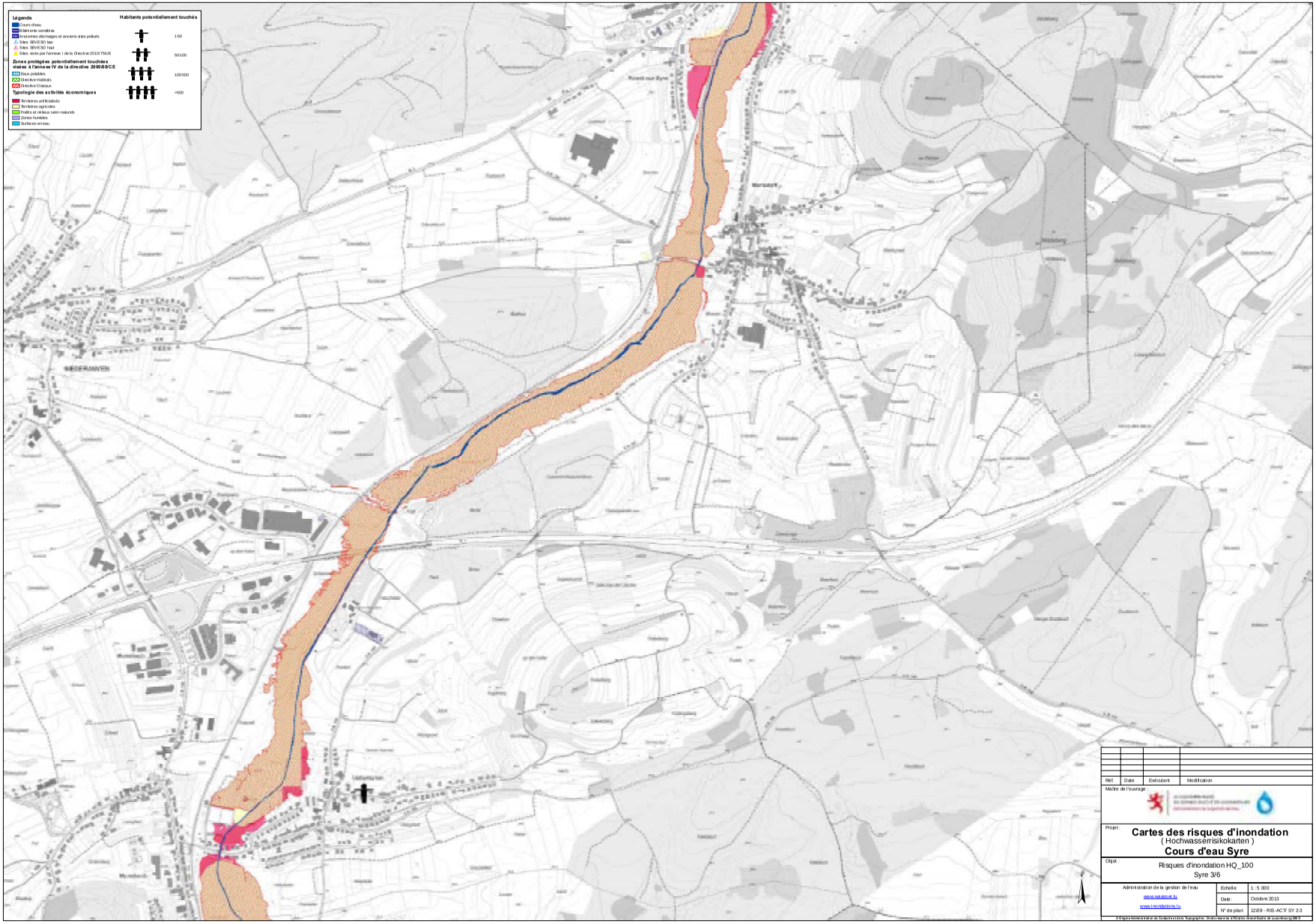

SERVICE CENTRAL DE LÉGISLATION
LUXEMBOURG

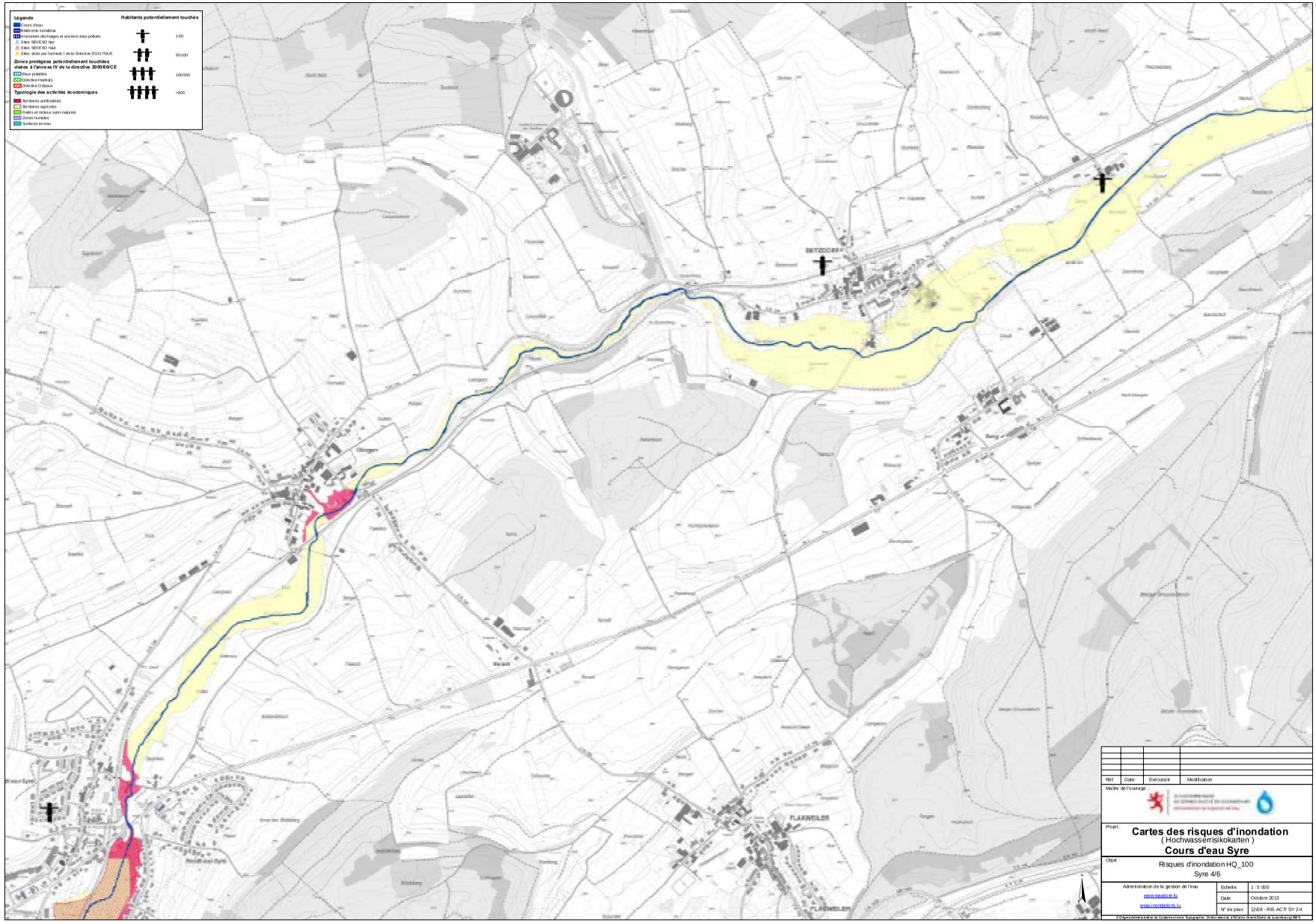

SERVICE CENTRAL DE LÉGISLATION
LUXEMBOURG

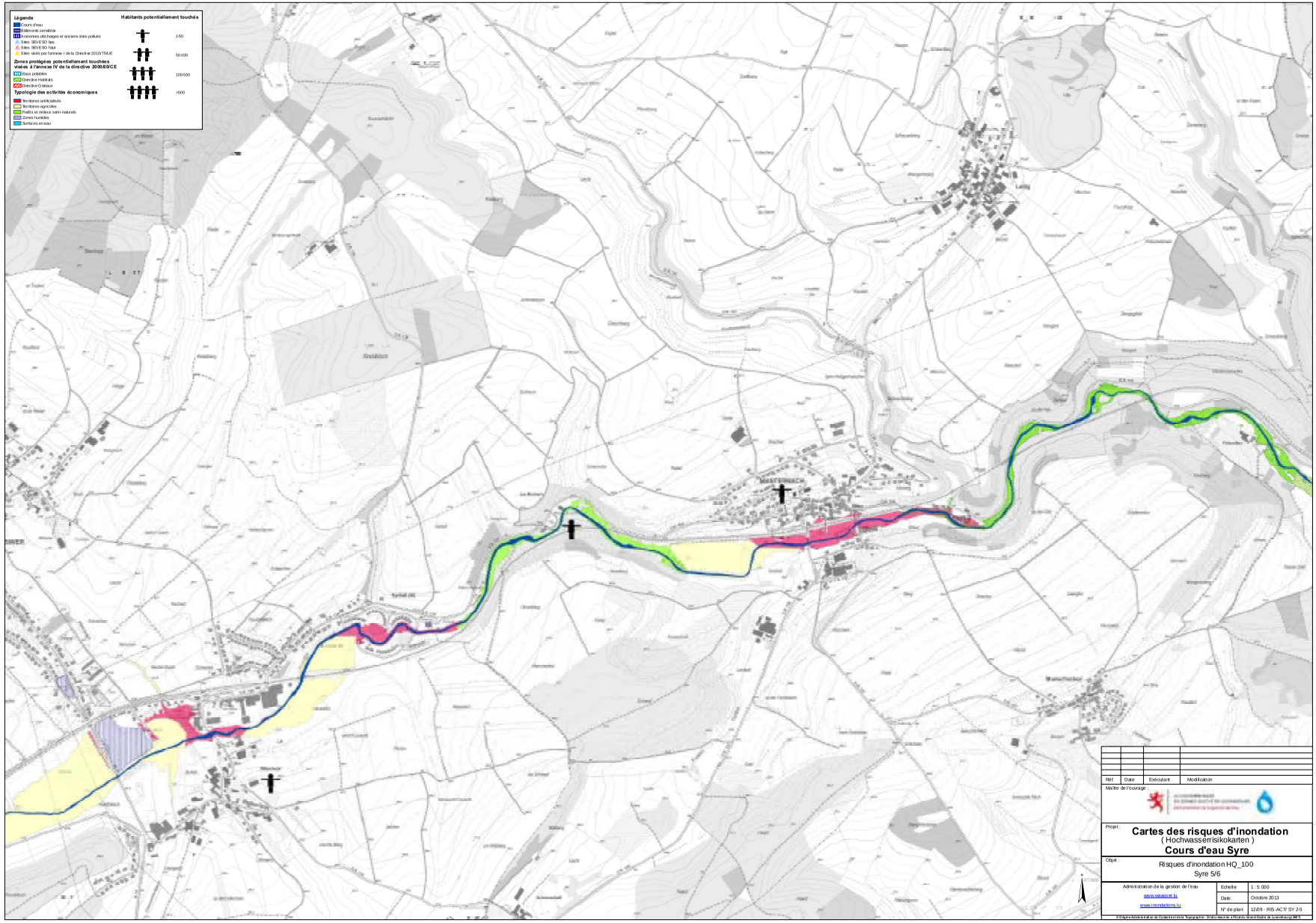

SERVICE CENTRAL DE LÉGISLATION
LUXEMBOURG

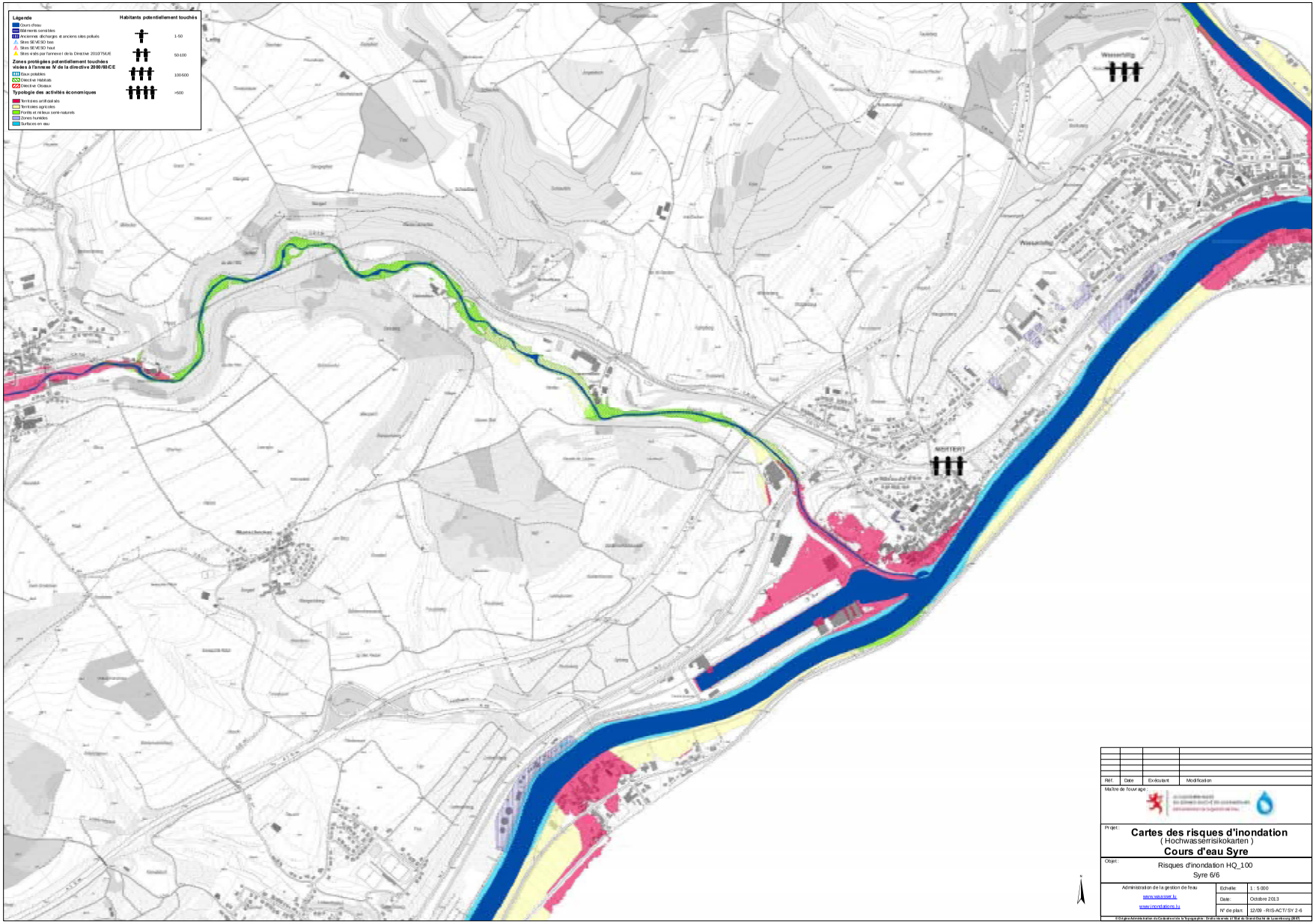

SERVICE CENTRAL DE LÉGISLATION
LUXEMBOURG

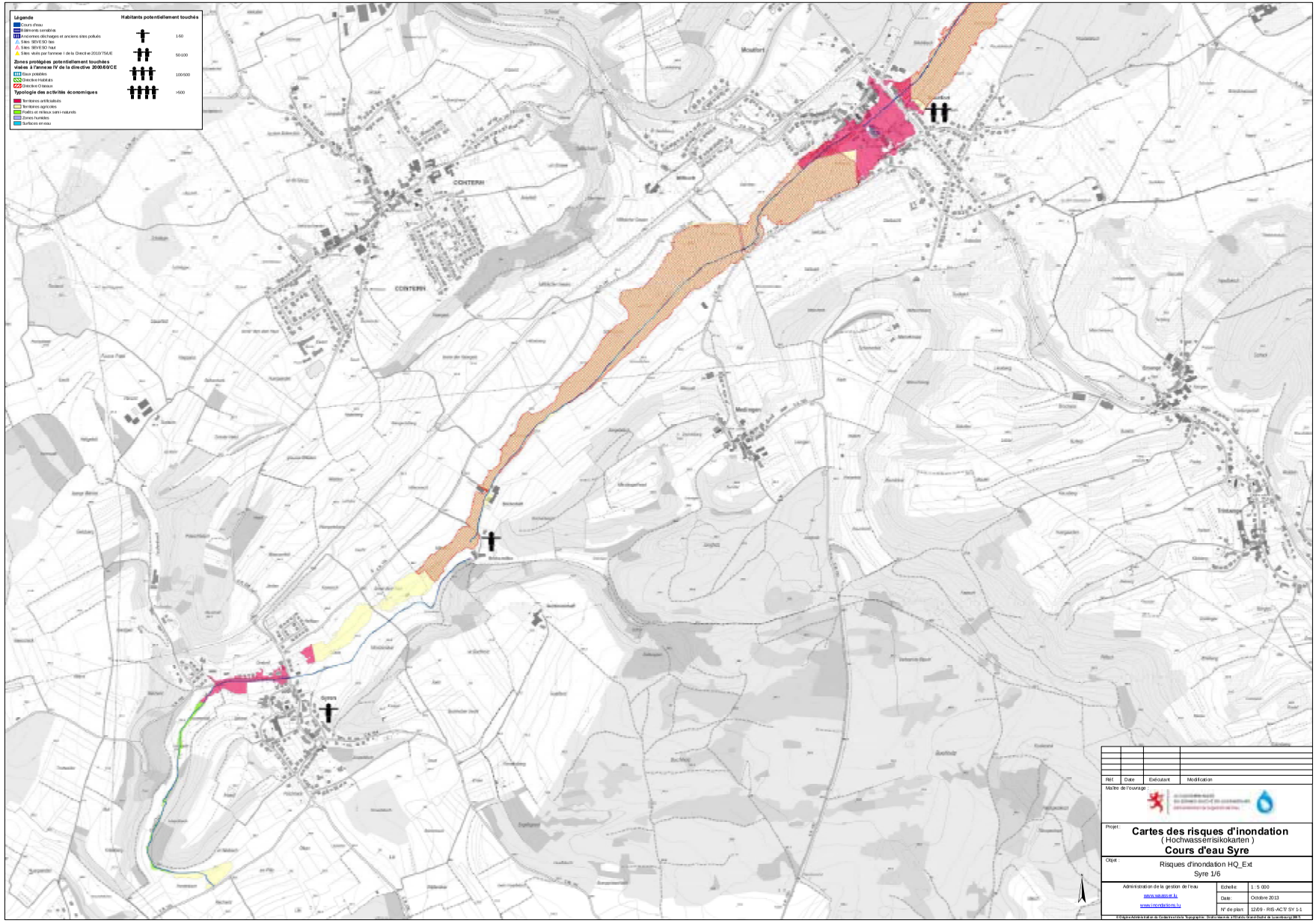

SERVICE CENTRAL DE LÉGISLATION
LUXEMBOURG

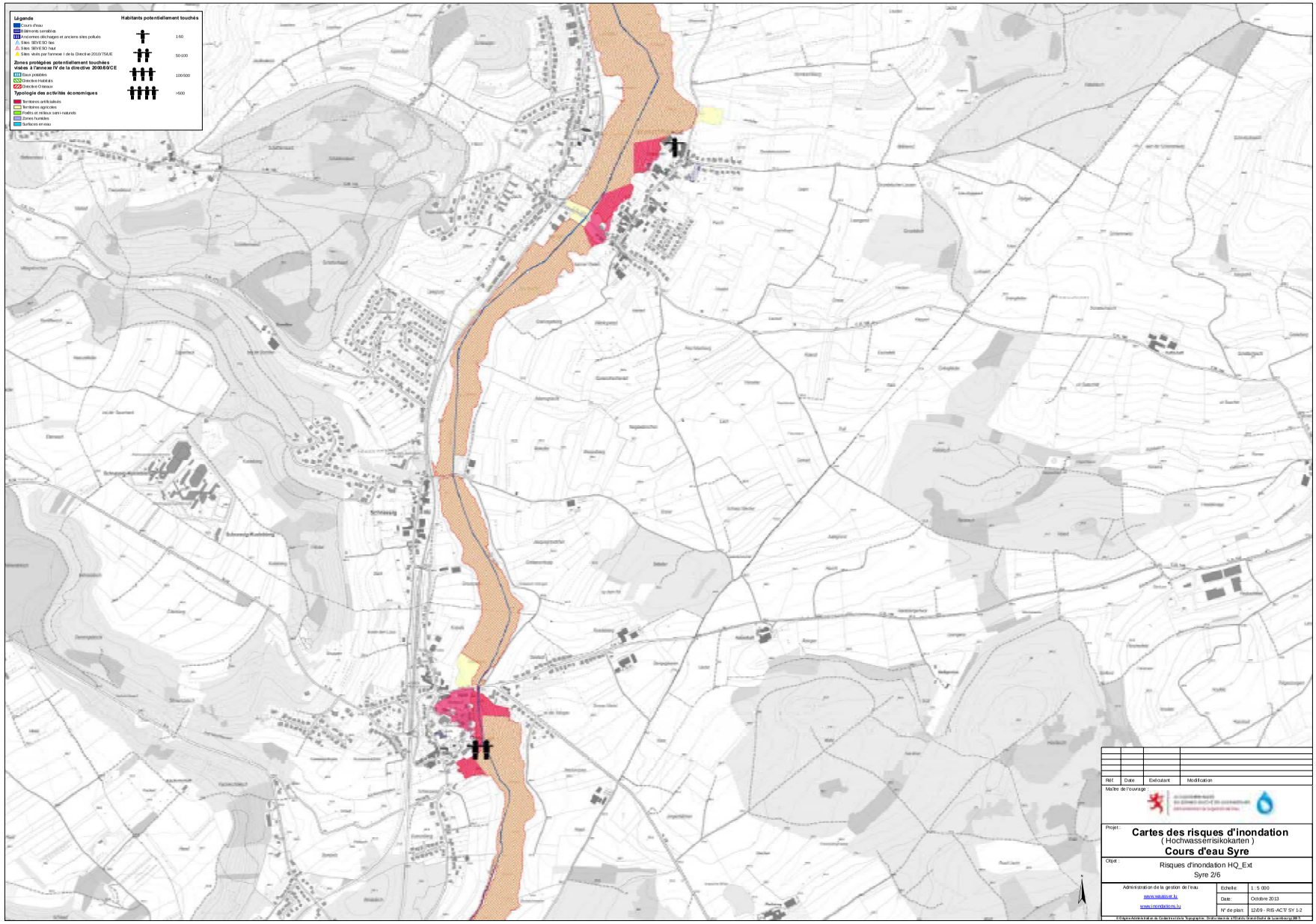

SERVICE CENTRAL DE LÉGISLATION
LUXEMBOURG

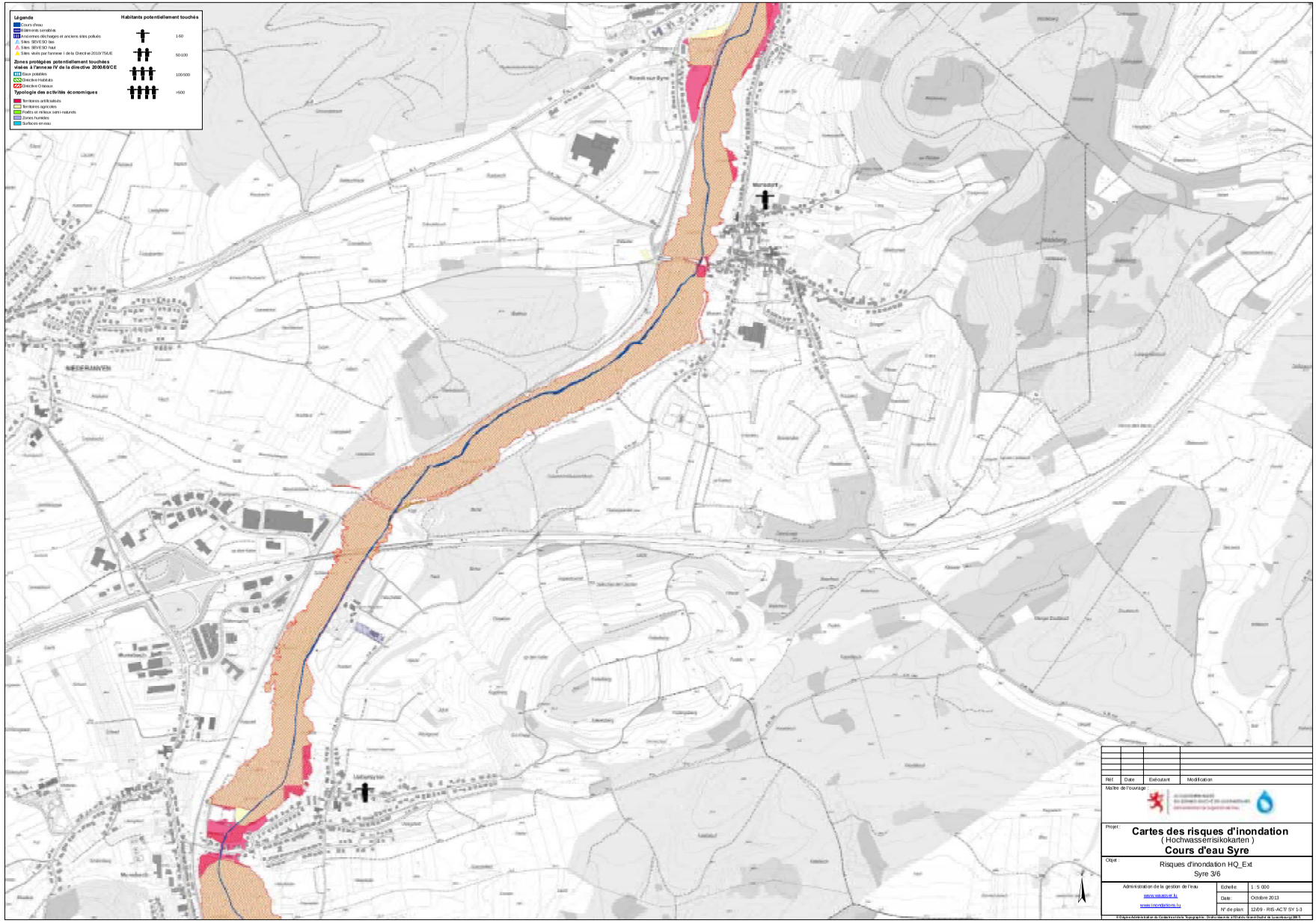

SERVICE CENTRAL DE LÉGISLATION
LUXEMBOURG

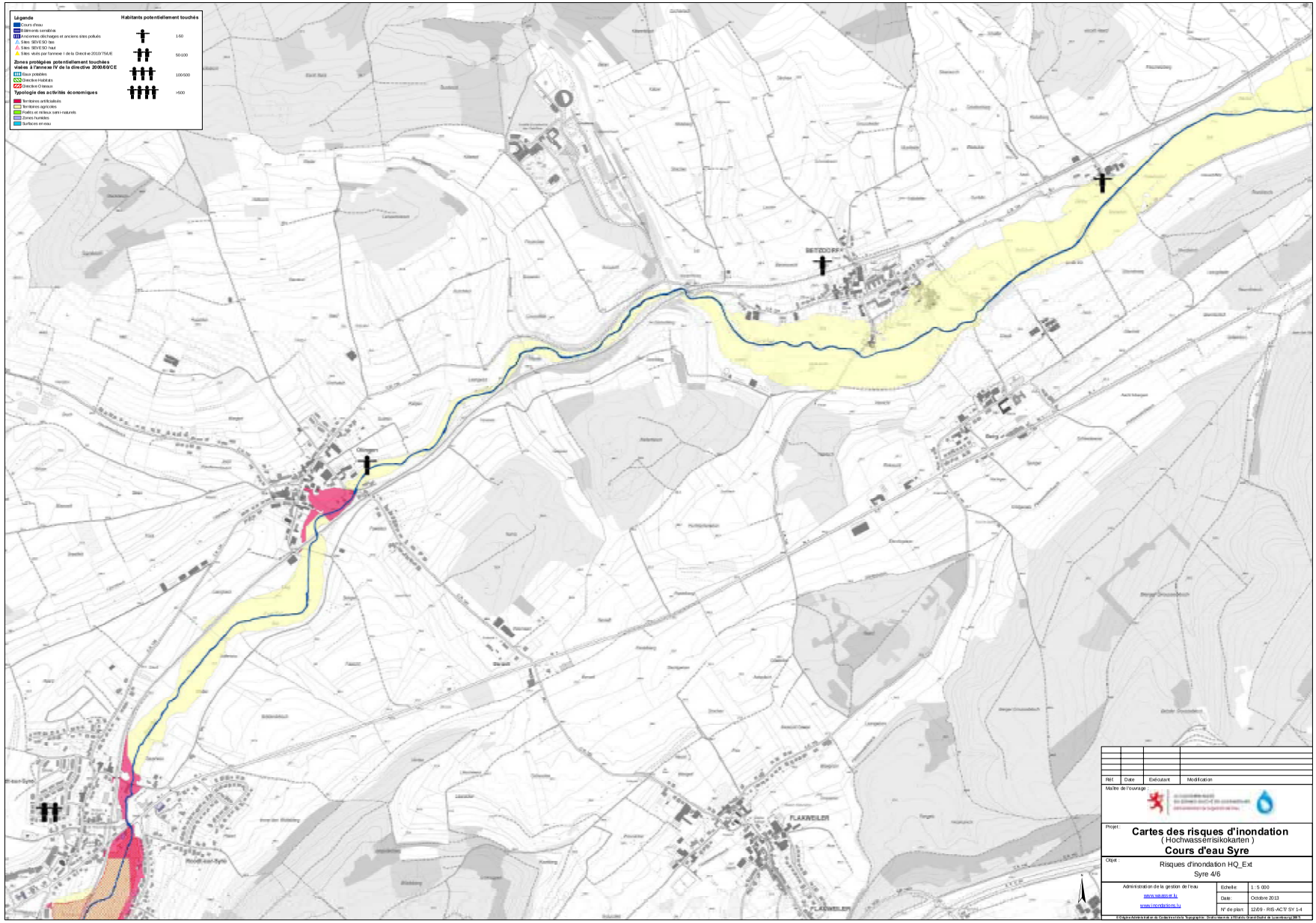

SERVICE CENTRAL DE LÉGISLATION
LUXEMBOURG

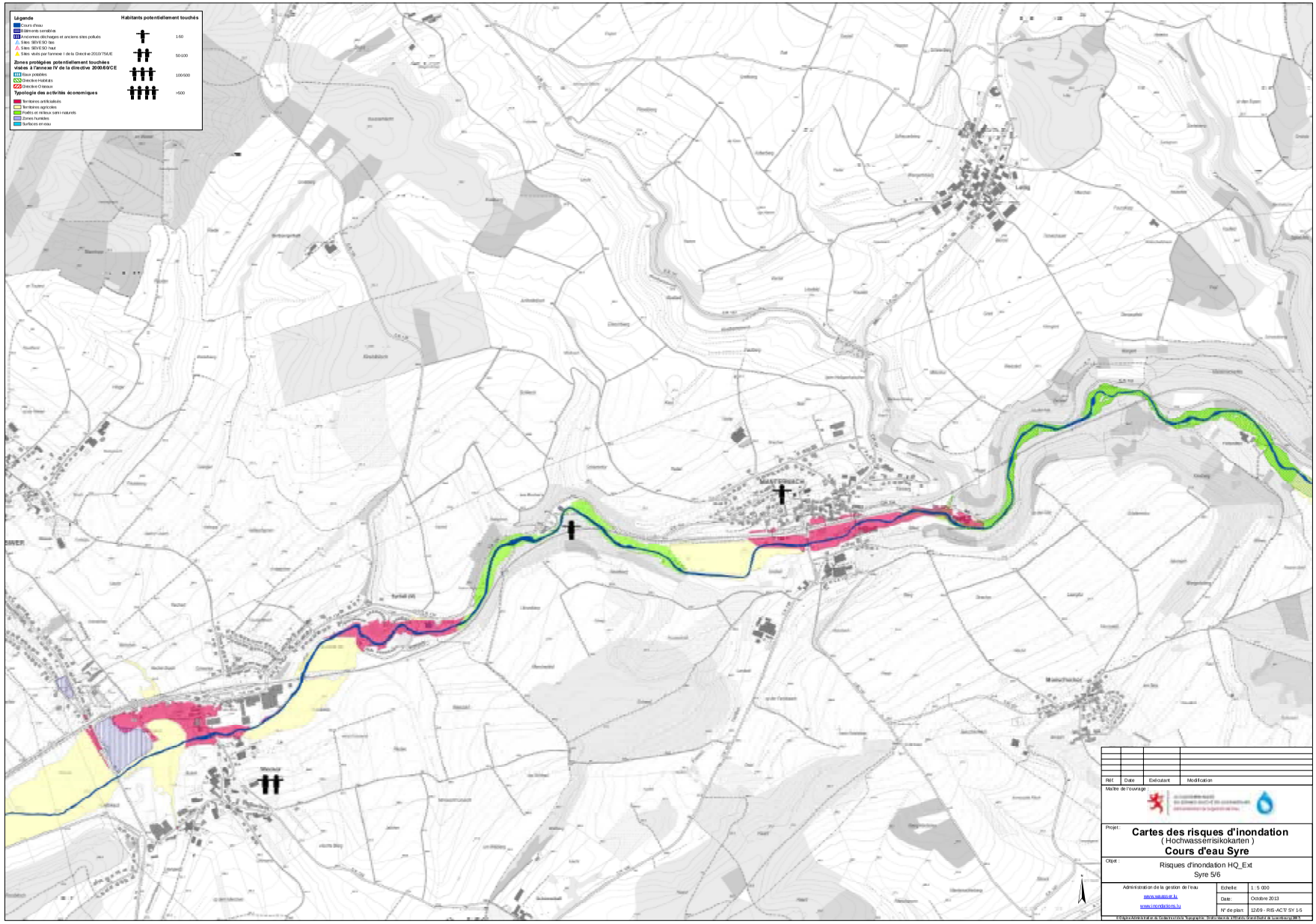

SERVICE CENTRAL DE LÉGISLATION
LUXEMBOURG

SERVICE CENTRAL DE LÉGISLATION
LUXEMBOURG

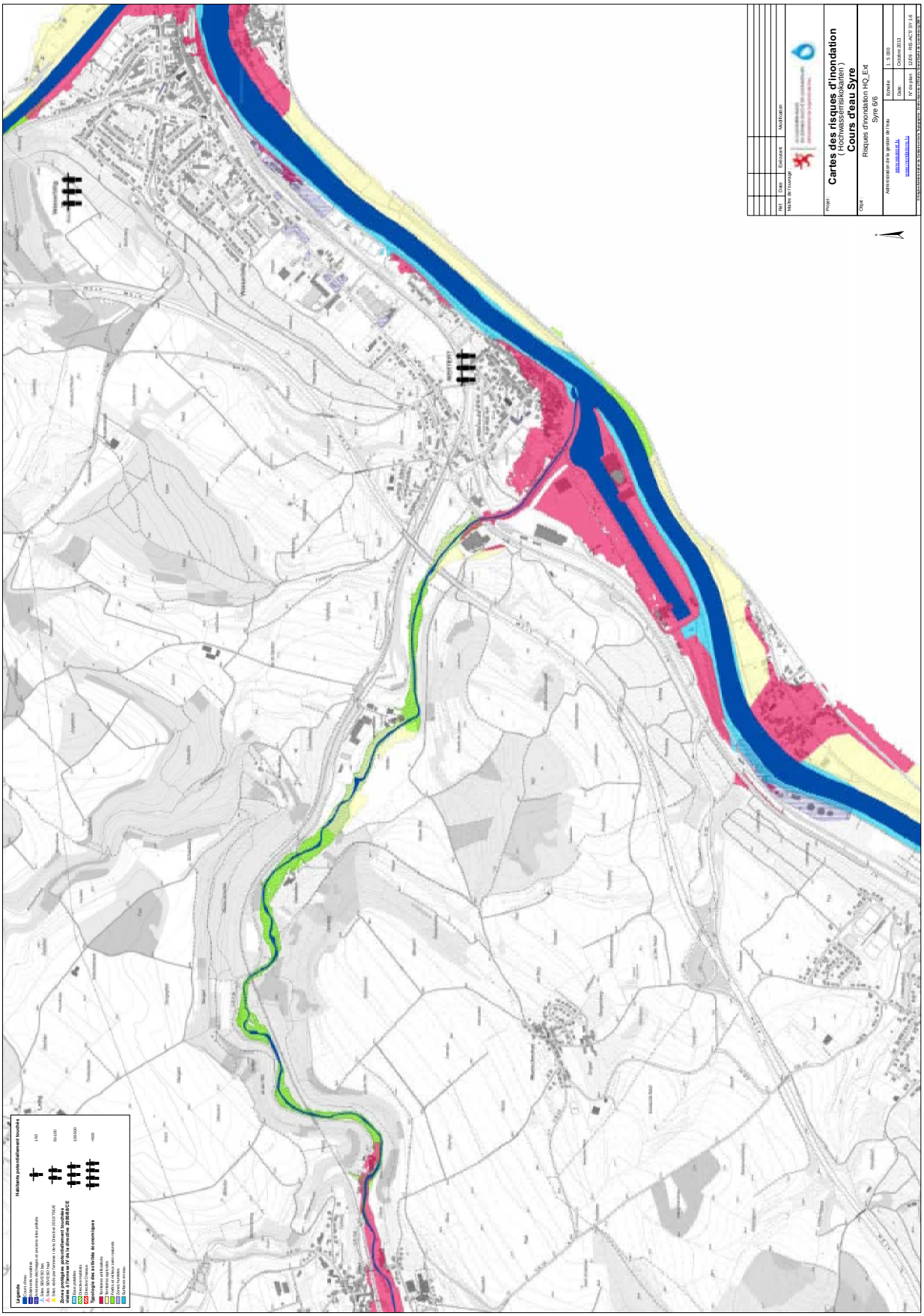

SERVICE CENTRAL DE LÉGISLATION
LUXEMBOURG

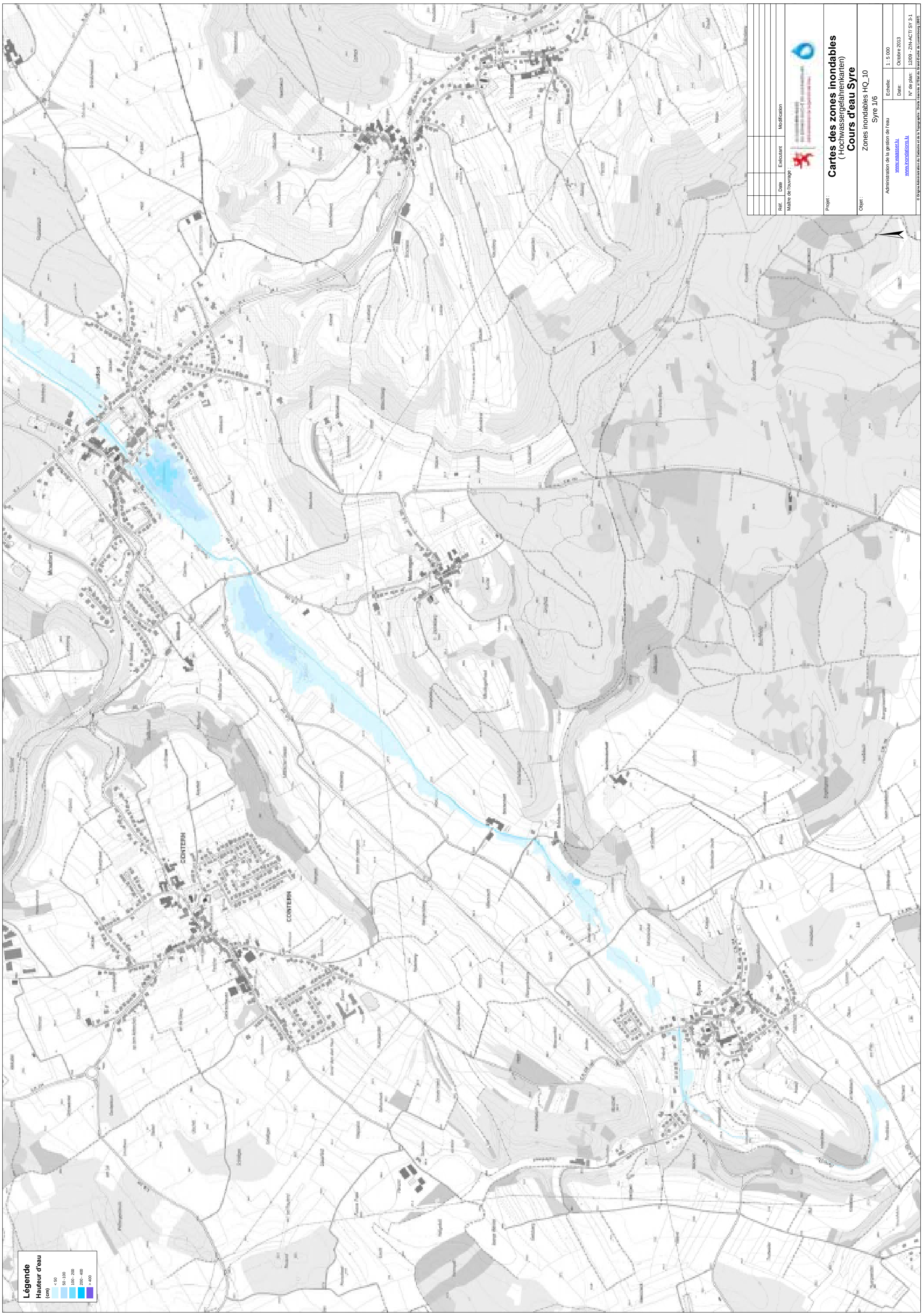

SERVICE CENTRAL DE LÉGISLATION
LUXEMBOURG

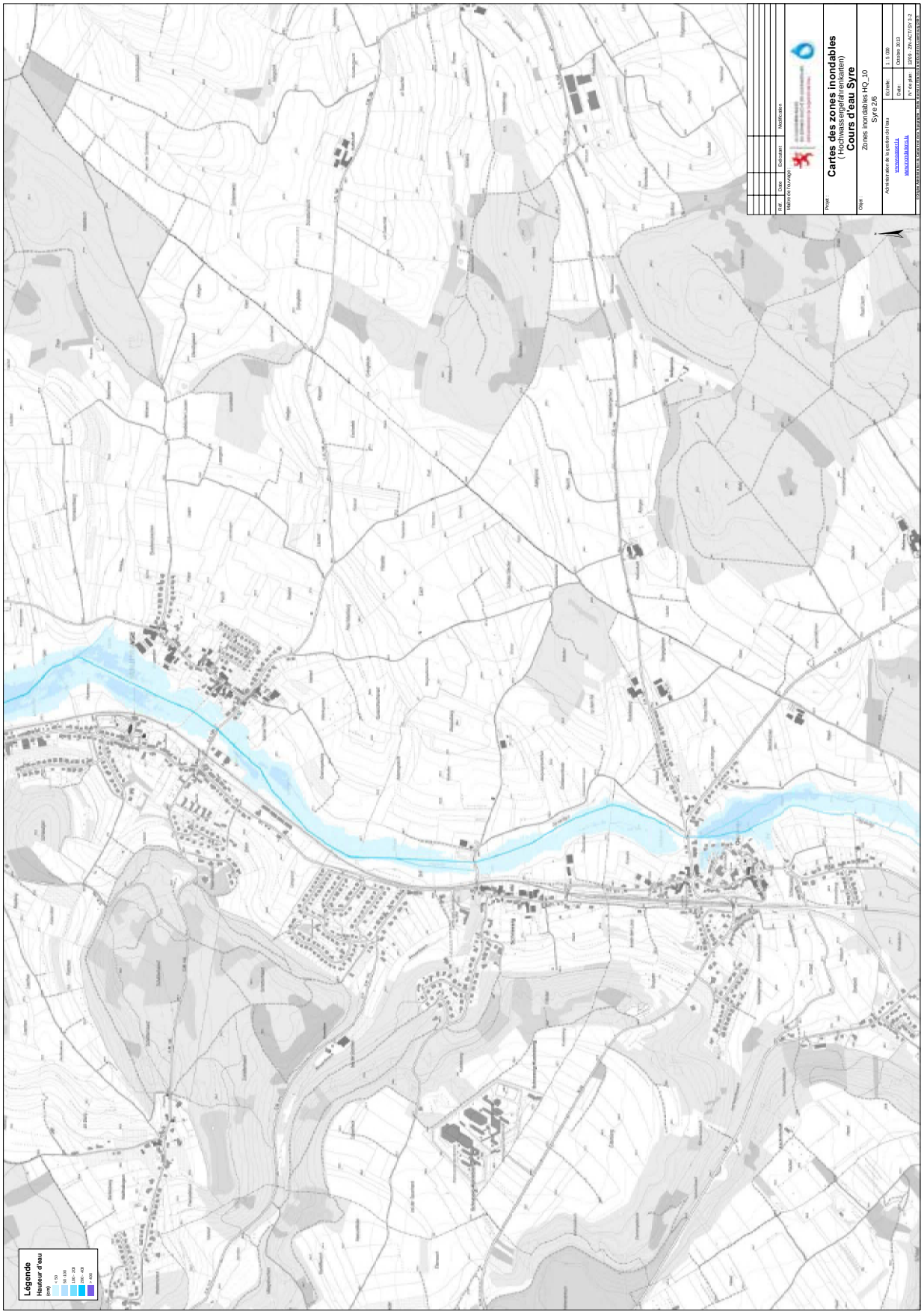

SERVICE CENTRAL DE LÉGISLATION
LUXEMBOURG

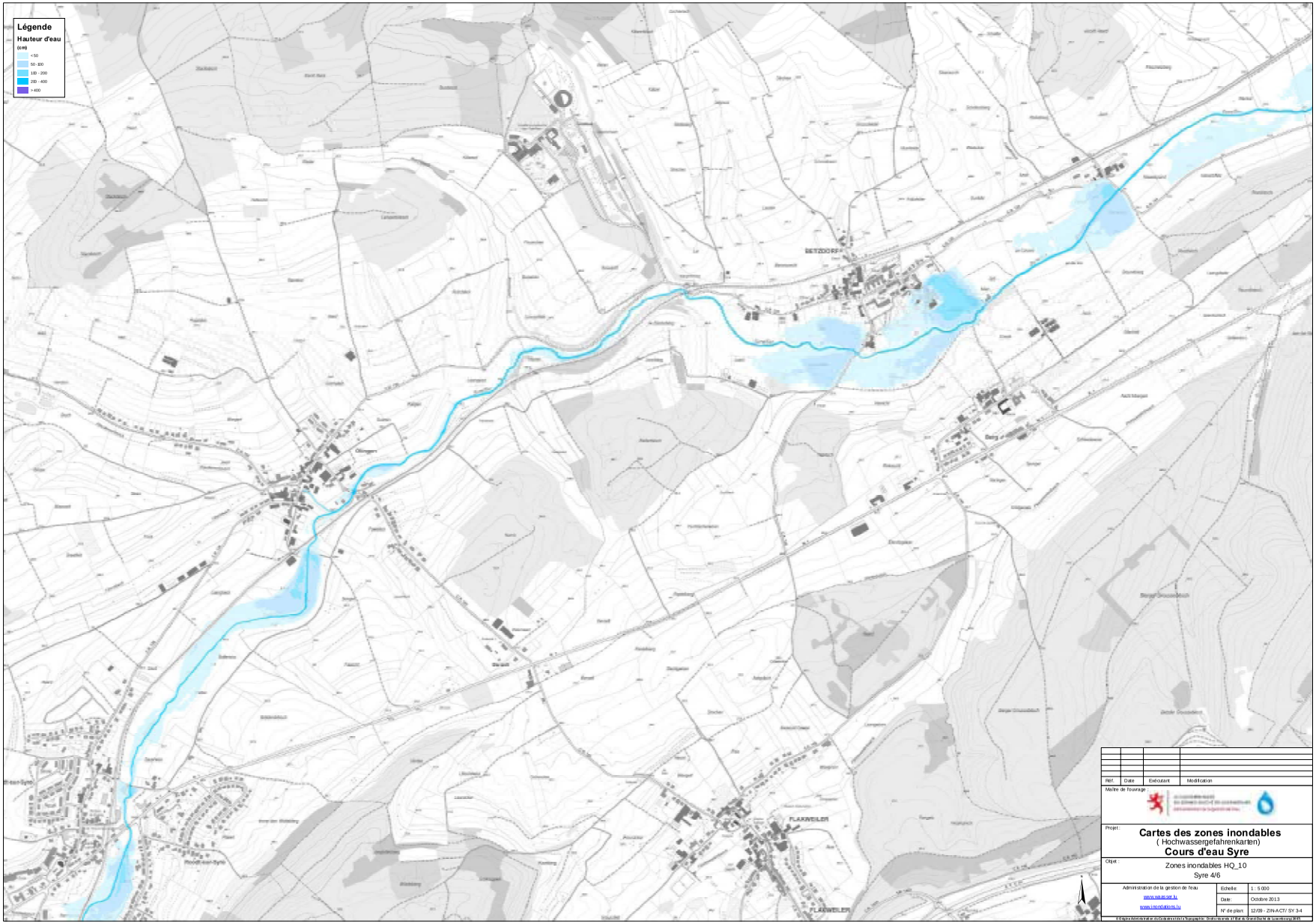

SERVICE CENTRAL DE LÉGISLATION
LUXEMBOURG

SERVICE CENTRAL DE LÉGISLATION
LUXEMBOURG

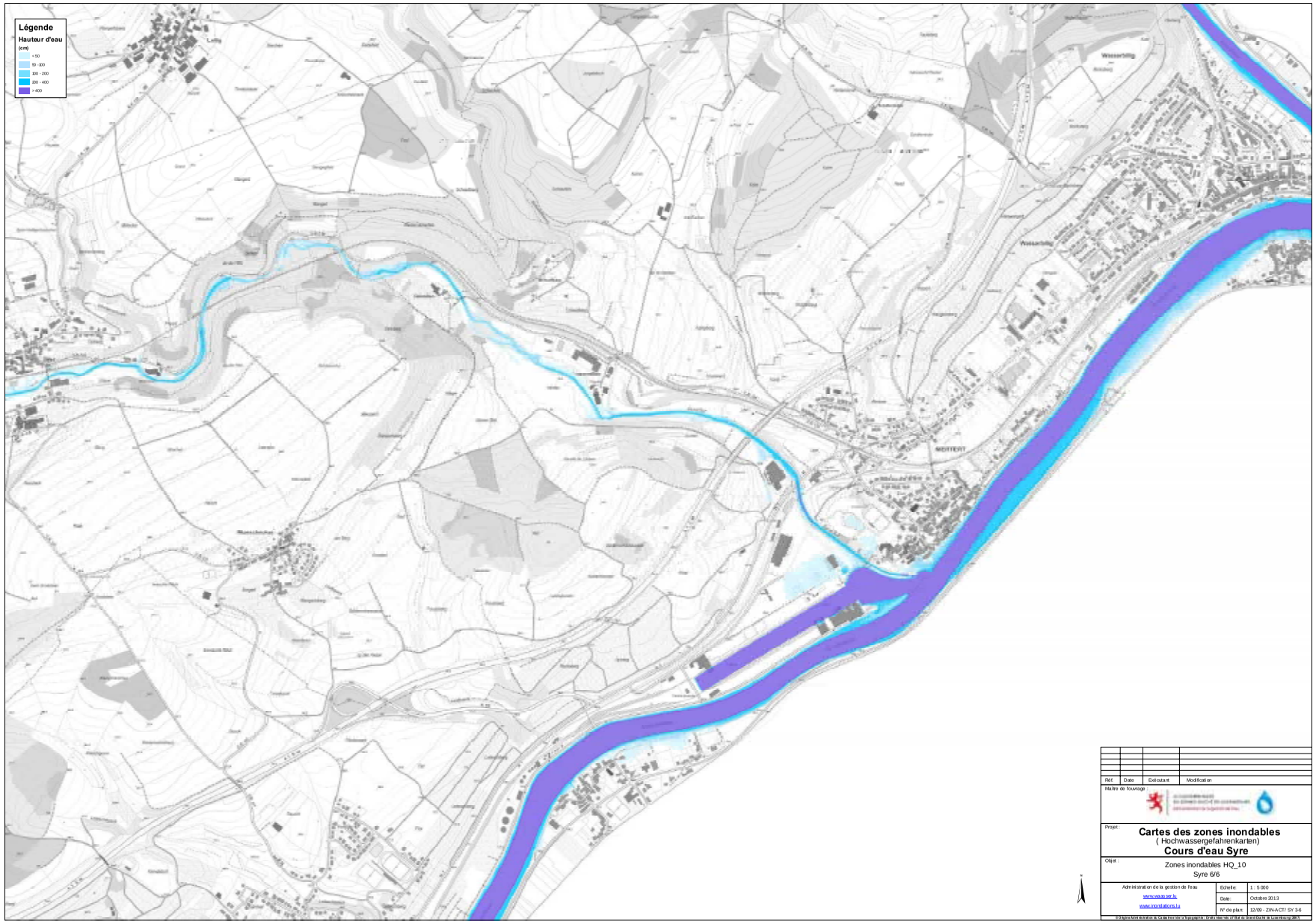

Réf.	Date	Exécutant	Modification

Maître de l'ouvrage :

Projet :

Cartes des zones inondables
(Hochwassergefahrenkarten)
Cours d'eau Syre

Objet :

Zones inondables HQ_10
Syre 6/6

Administration de la gestion de l'eau	Echelle :	1 : 5 000
www.waasser.lu	Date :	Octobre 2013
www.inondations.lu	N° de plan :	12/09 - ZIN-ACT/ SY 3-6

© Ogre Administration de l'Aménagement du Territoire / Topographie - Grand-Duché de Luxembourg (2013)

SERVICE CENTRAL DE LÉGISLATION
LUXEMBOURG

SERVICE CENTRAL DE LÉGISLATION
LUXEMBOURG

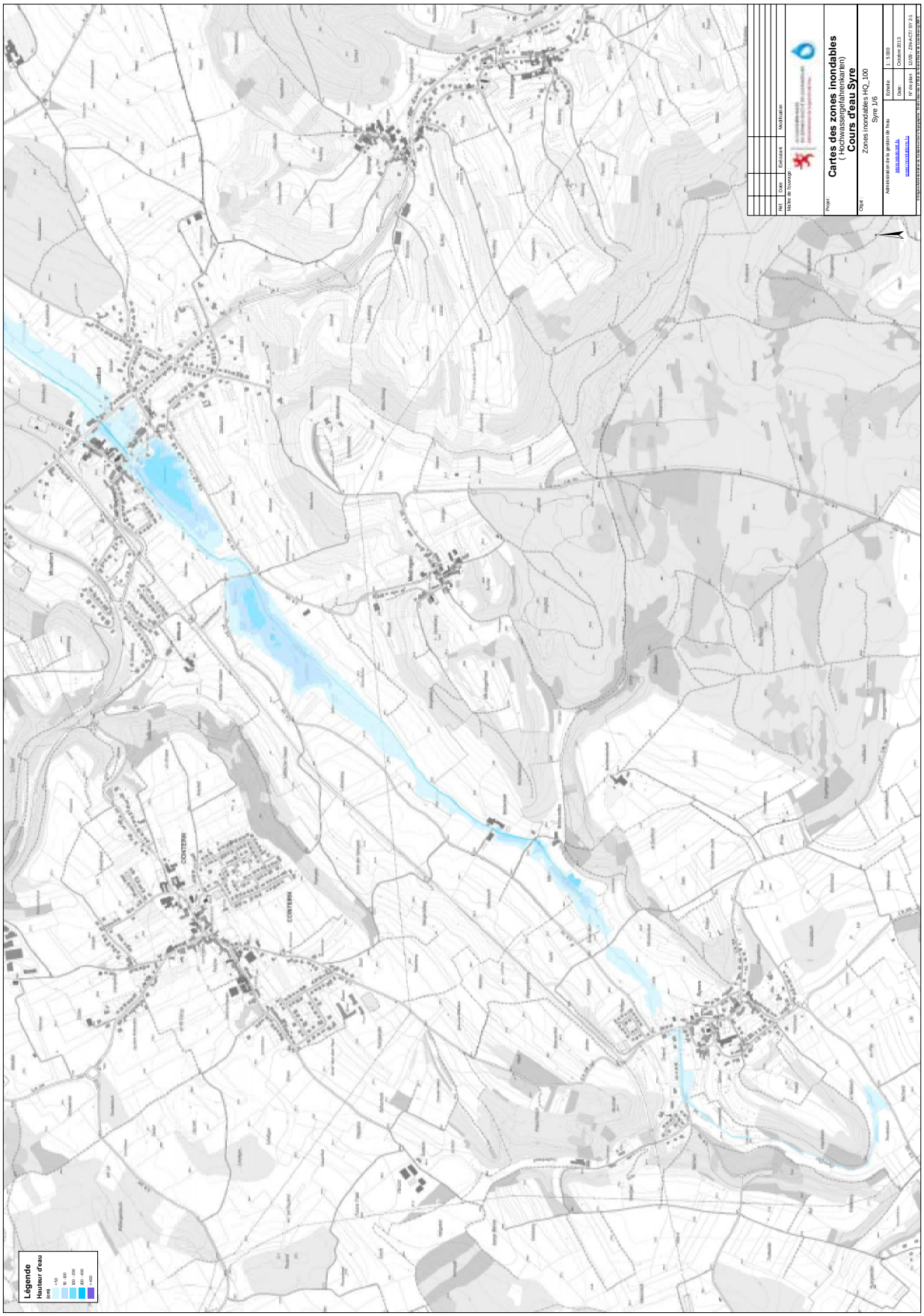

SERVICE CENTRAL DE LÉGISLATION
LUXEMBOURG

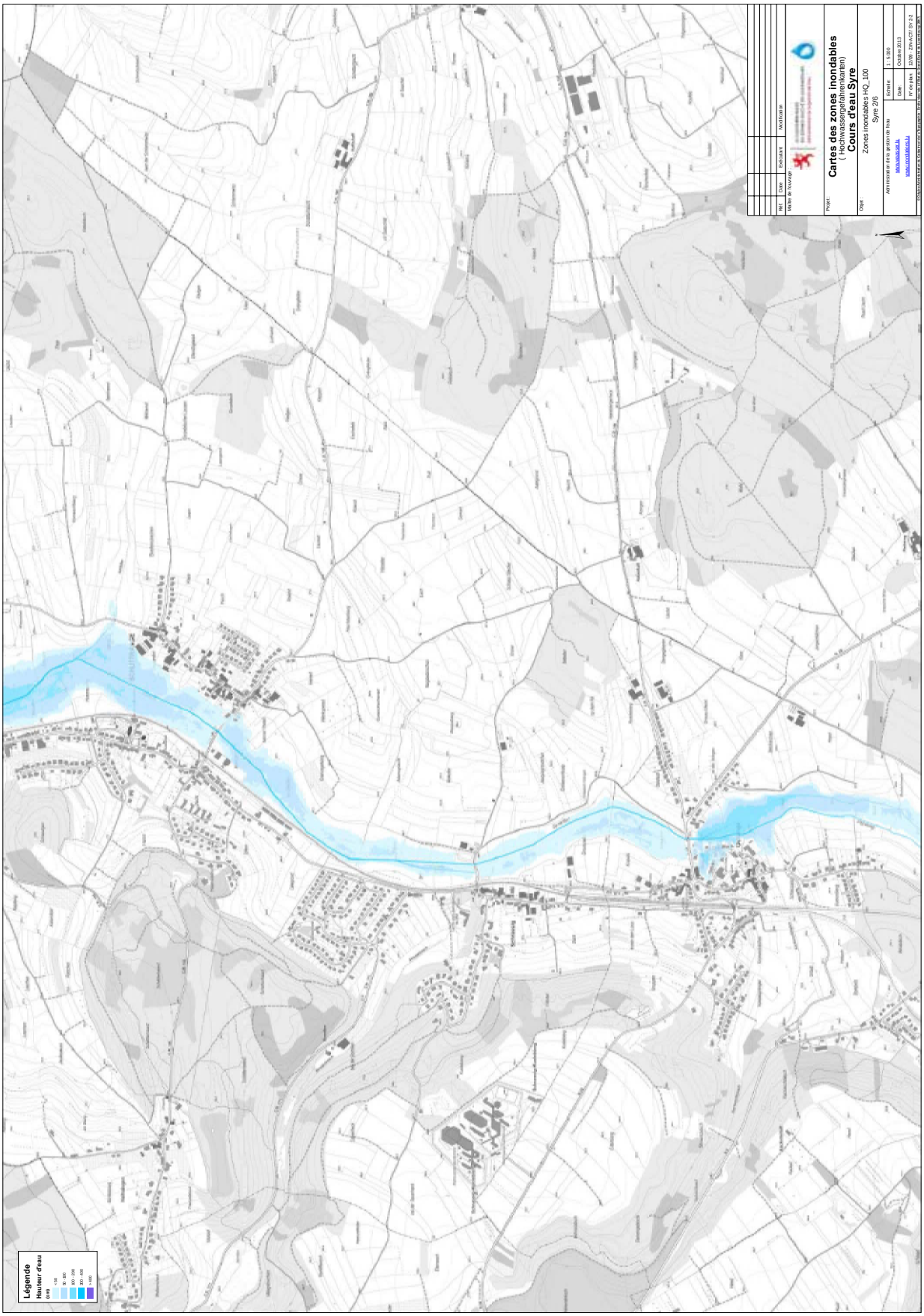

SERVICE CENTRAL DE LÉGISLATION
LUXEMBOURG

SERVICE CENTRAL DE LÉGISLATION
LUXEMBOURG

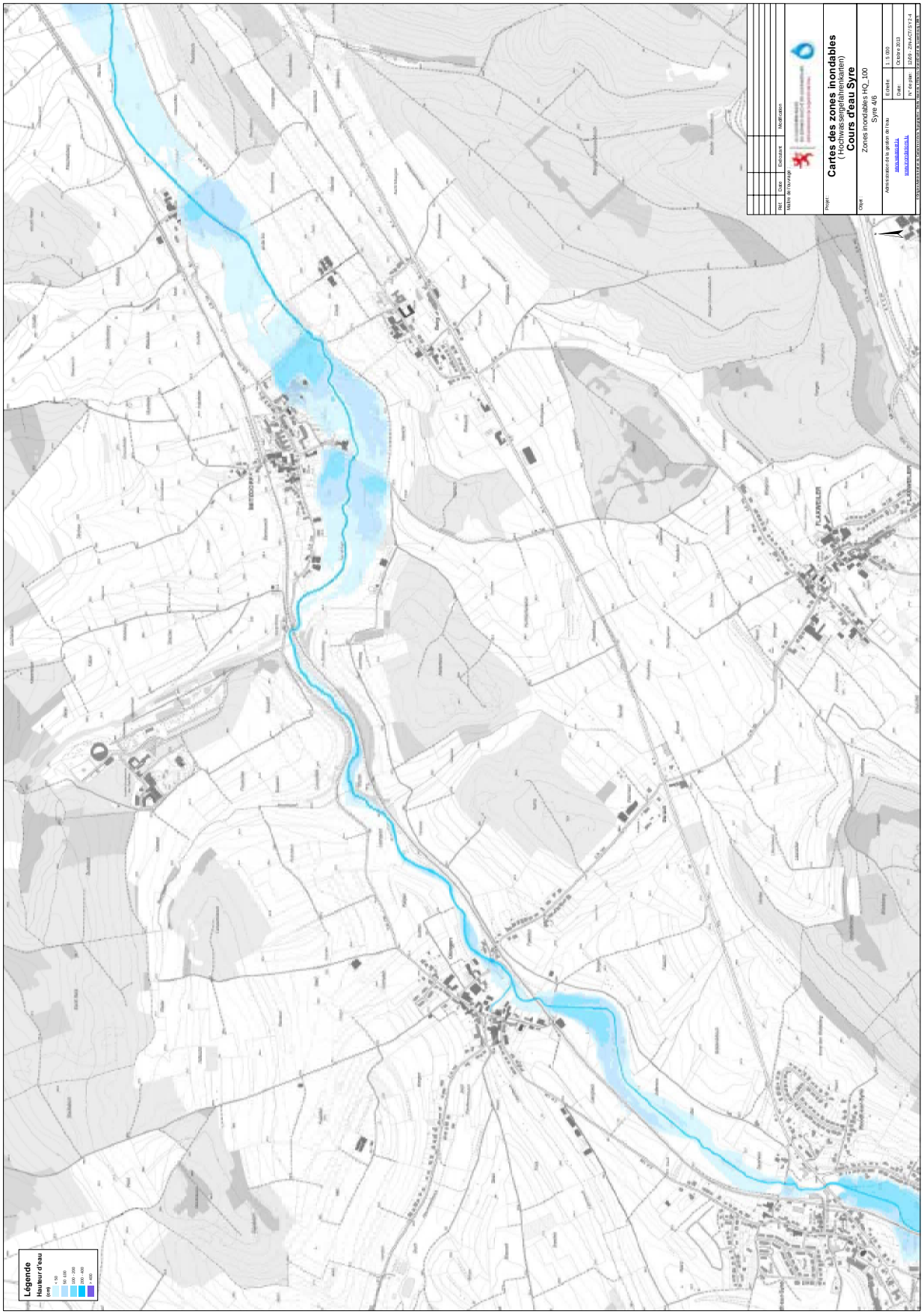

SERVICE CENTRAL DE LÉGISLATION
LUXEMBOURG

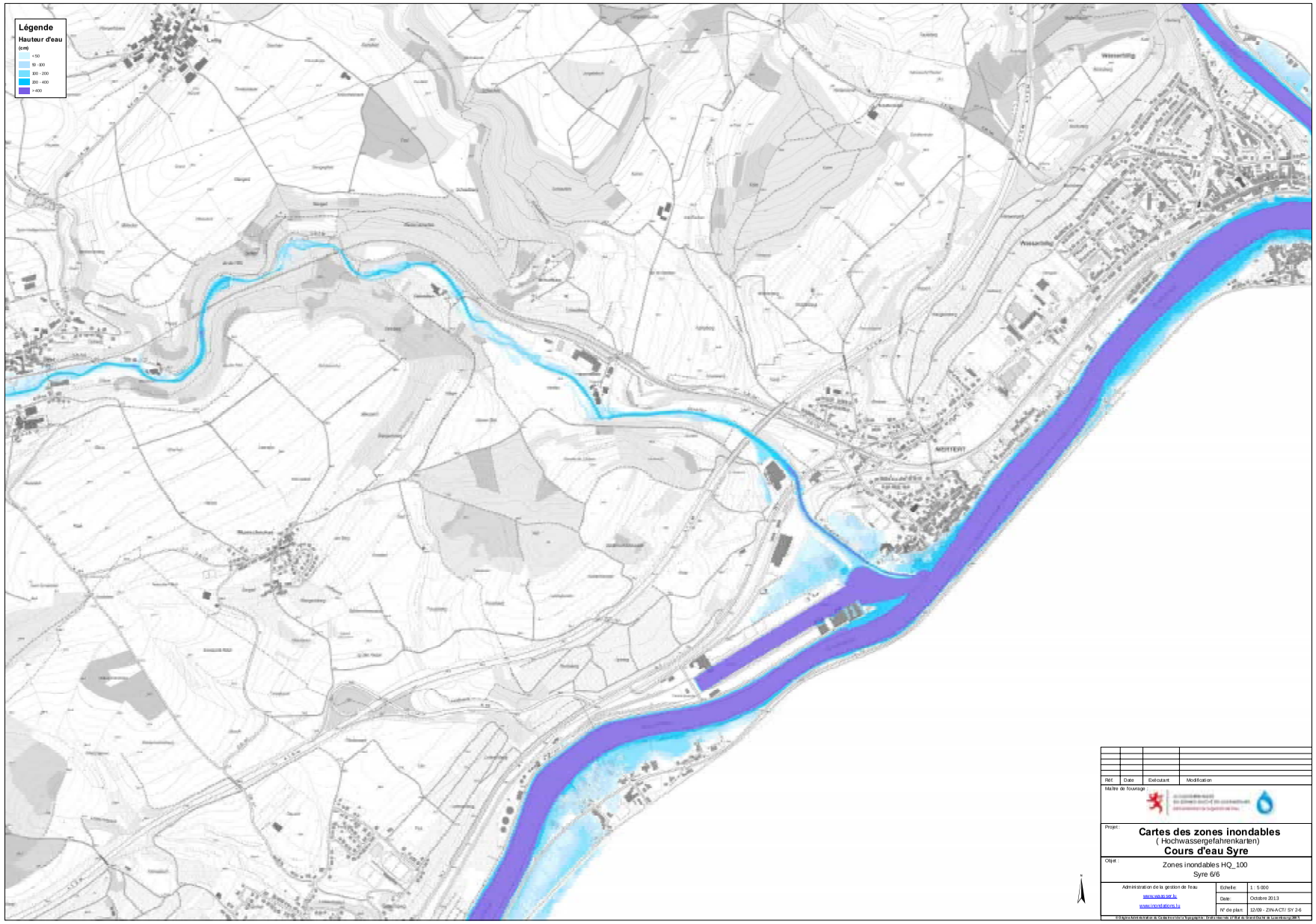

Réf.	Date	Exécutant	Modification

Maître de l'ouvrage :

Projet :

Cartes des zones inondables
(Hochwassergefahrenkarten)
Cours d'eau Syre

Objet :

Zones inondables HQ_100
Syre 6/6

Administration de la gestion de l'eau
www.waasser.lu
www.inondations.lu

Echelle :	1 : 5 000
Date :	Octobre 2013
N° de plan :	12/09 - ZIN-A CT/ SY 2-6

© Ogre Administration de l'Aménagement du Territoire / Topographie - Grand-Duché de Luxembourg (2013)

SERVICE CENTRAL DE LÉGISLATION
LUXEMBOURG

SERVICE CENTRAL DE LÉGISLATION
LUXEMBOURG

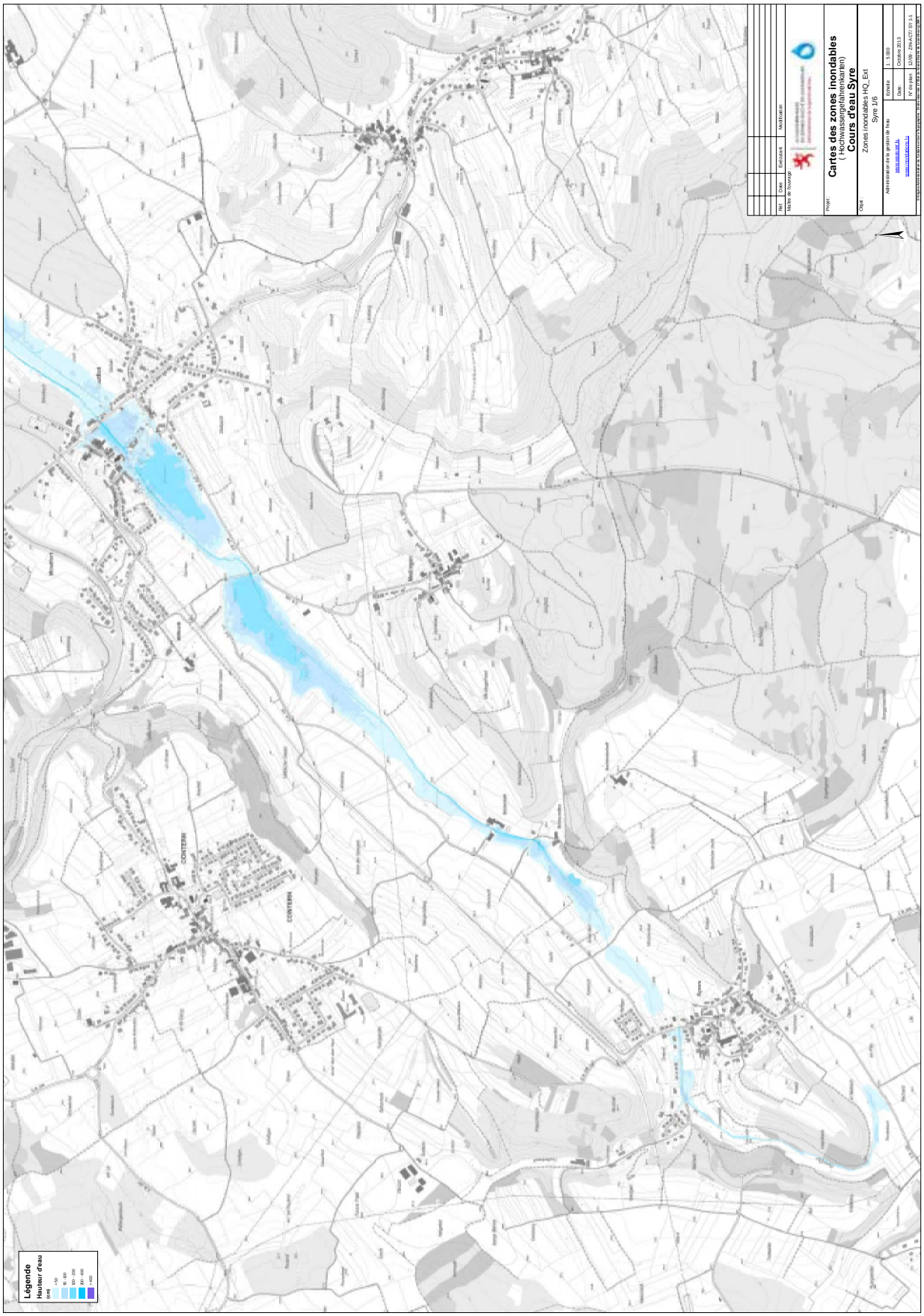

SERVICE CENTRAL DE LÉGISLATION
LUXEMBOURG

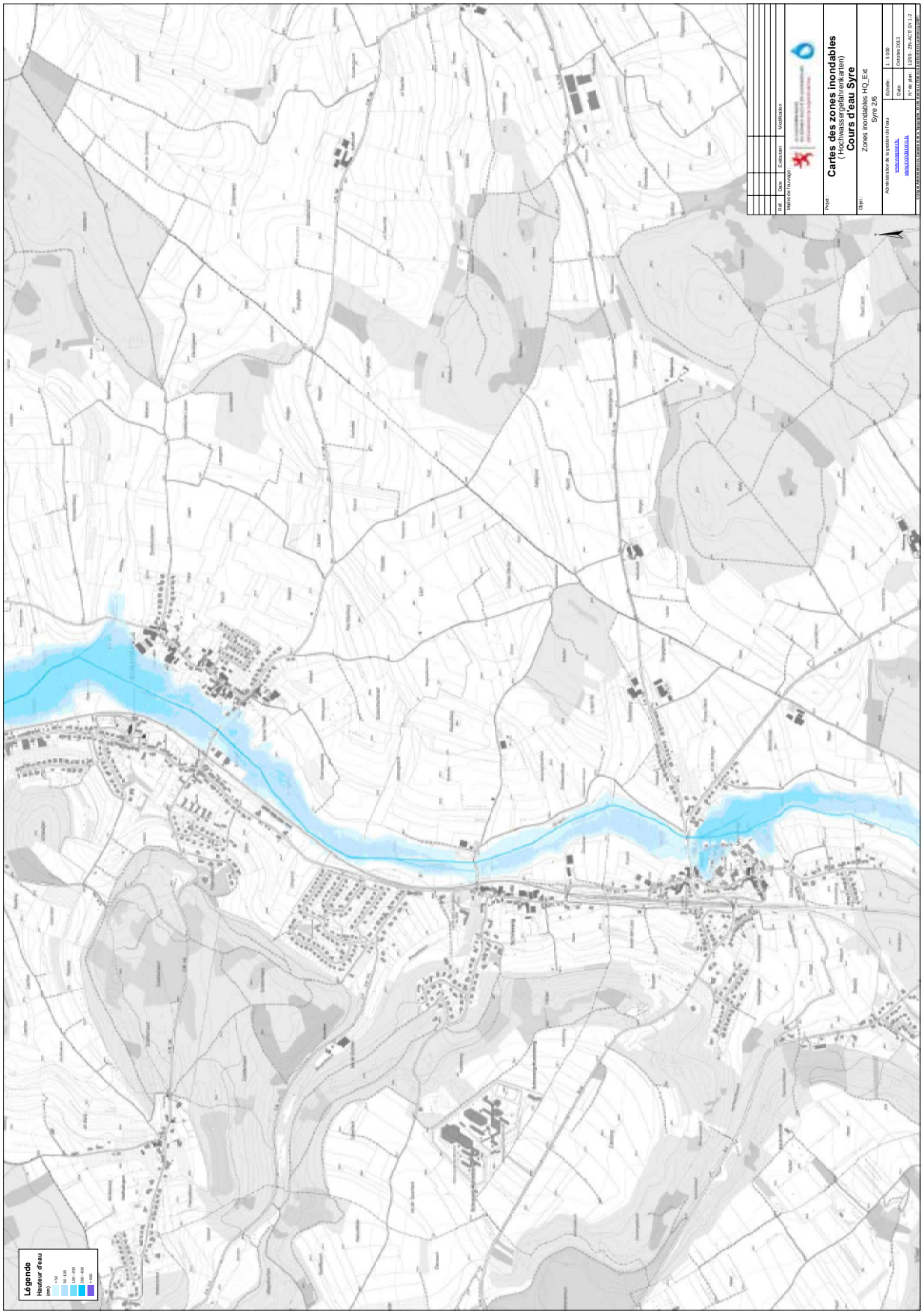

Réf.	Date	Exécutant	Modification

Maître de l'ouvrage :

Projet :

Cartes des zones inondables
(Hochwassergefahrenkarten)
Cours d'eau Syre

Objet :

Zones inondables HQ_Ext
Syre 3/6

Administration de la gestion de l'eau	Echelle :	1 : 5 000
www.waasser.lu	Date :	Octobre 2013
www.inondations.lu	N° de plan :	12/09 - ZIN-ACTY SY 1-3

© Digital Administration du Cadastre et de la Topographie / Droits d'auteurs (TOP) © Ministère du Développement Durable et des Infrastructures (DIF)

SERVICE CENTRAL DE LÉGISLATION
LUXEMBOURG

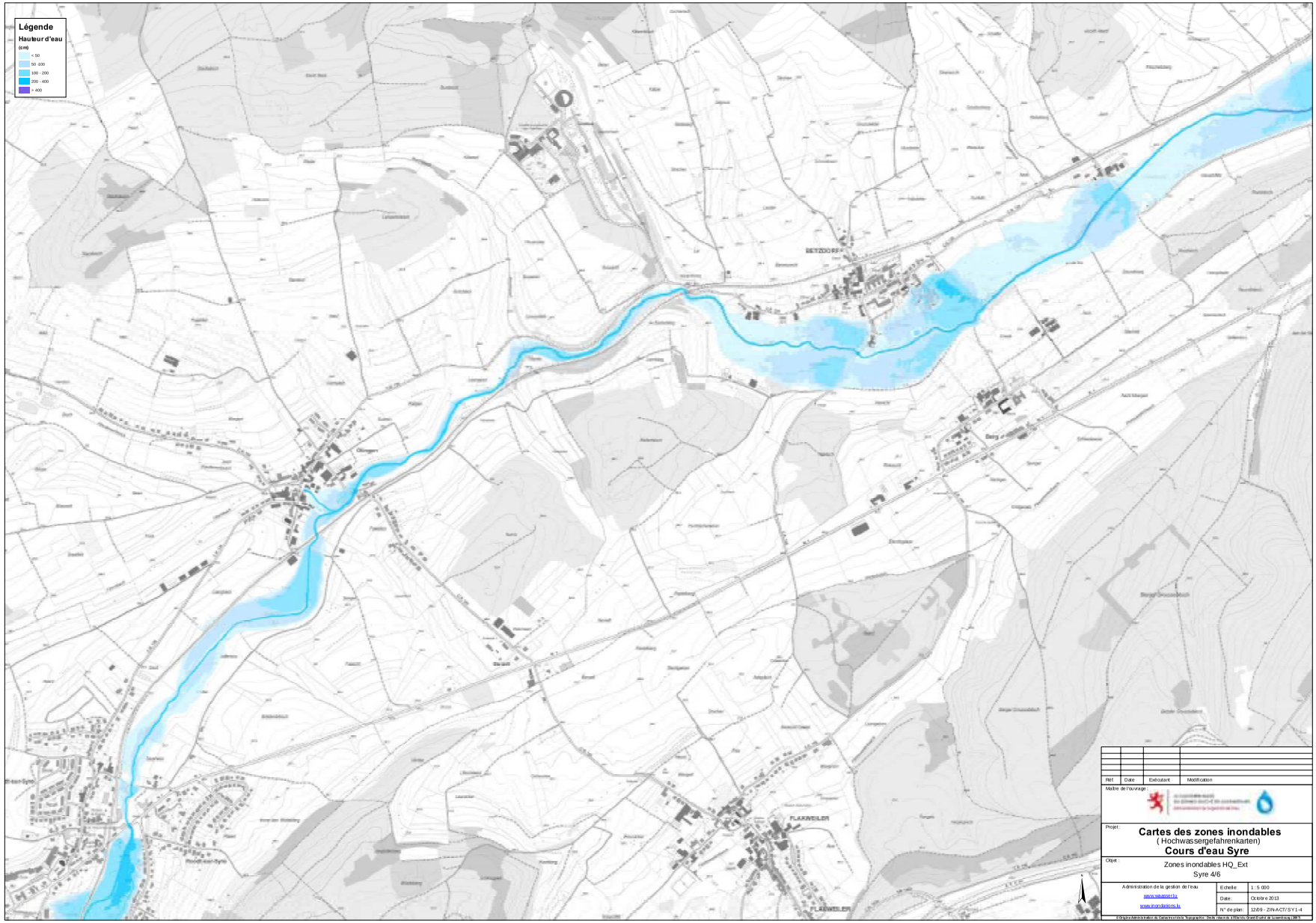

SERVICE CENTRAL DE LÉGISLATION
LUXEMBOURG

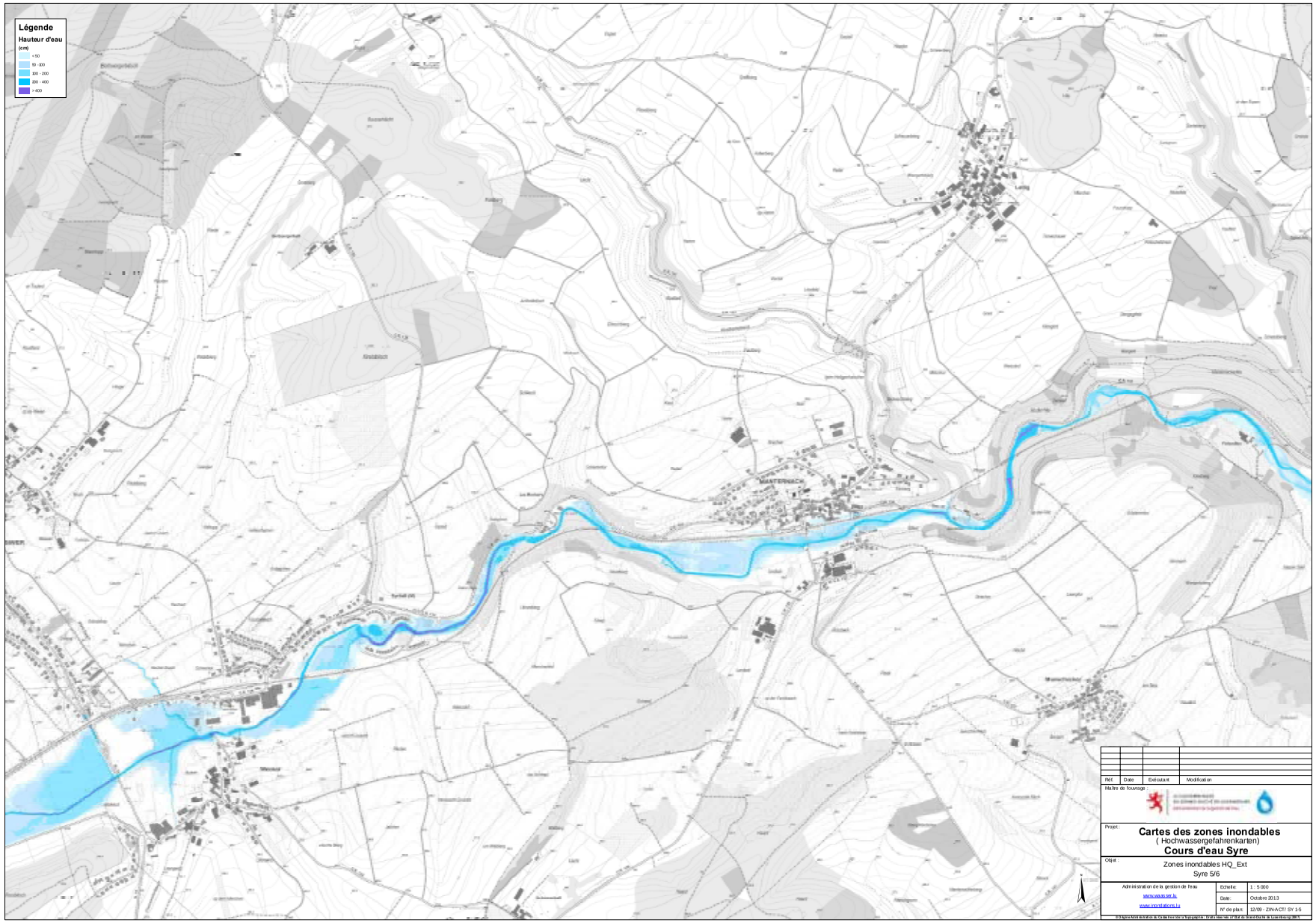

SERVICE CENTRAL DE LÉGISLATION
LUXEMBOURG

SERVICE CENTRAL DE LÉGISLATION
LUXEMBOURG

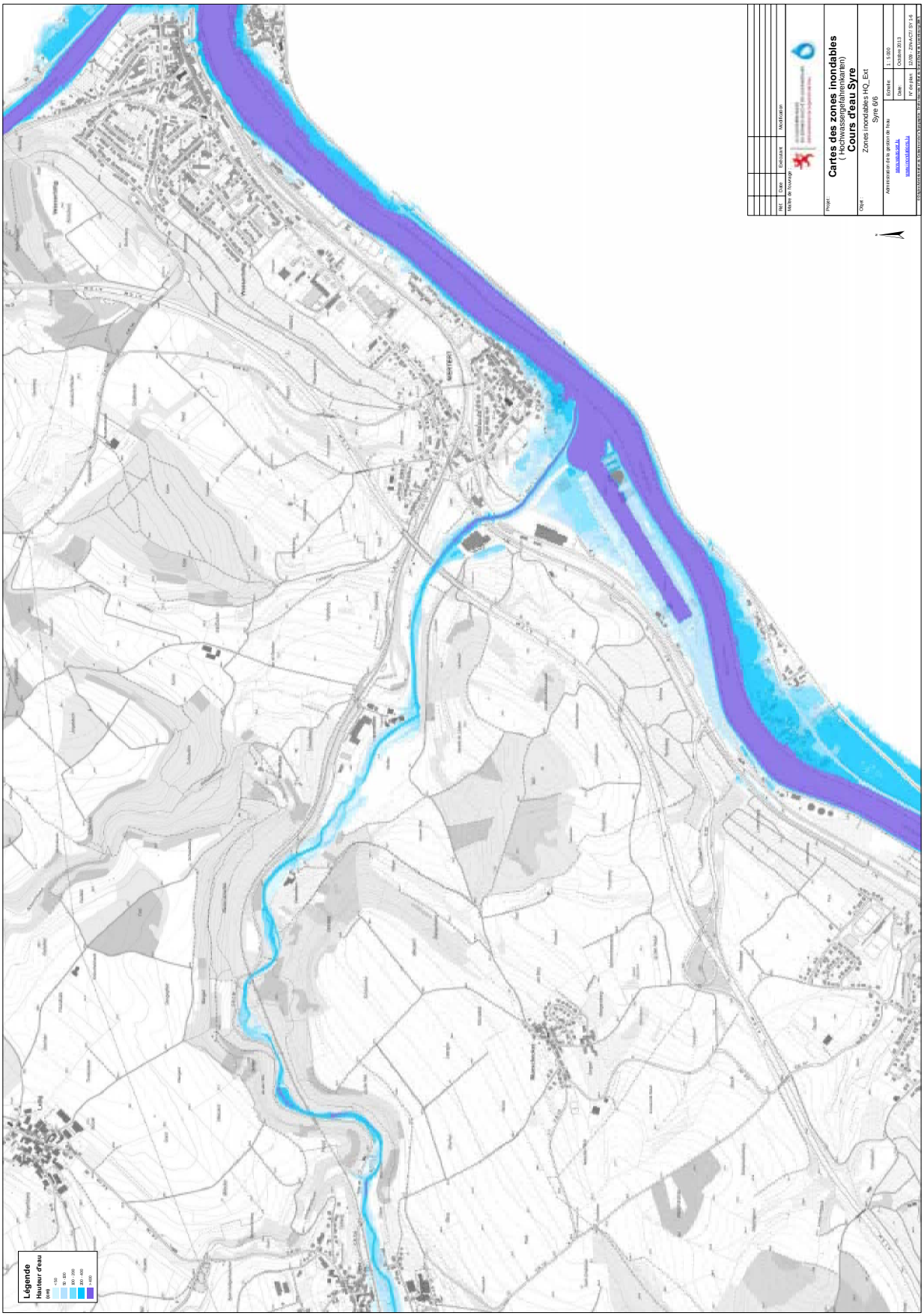

Editeur: Service Central de Législation, 43, boulevard F.-D. Roosevelt, L-2450 Luxembourg
Imprimeur: Association momentanée Imprimerie Centrale / Victor Buck