

MEMORIAL
Journal Officiel
du Grand-Duché de
Luxembourg



MEMORIAL
Amtsblatt
des Großherzogtums
Luxemburg

RECUEIL DE LEGISLATION

A — N° 41

11 mars 2015

Sommaire

ZONES INONDABLES

Règlement grand-ducal du 5 février 2015 déclarant obligatoires les cartes des zones inondables et les cartes des risques d'inondation pour les cours d'eau de la Mamer et de l'Eisch page 558

Règlement grand-ducal du 5 février 2015 déclarant obligatoires les cartes des zones inondables et les cartes des risques d'inondation pour les cours d'eau de la Mamer et de l'Eisch.

Nous Henri, Grand-Duc de Luxembourg, Duc de Nassau,

Vu la loi modifiée du 19 décembre 2008 relative à l'eau et notamment son article 38;

Vu la directive 2007/60/CE du Parlement européen et du Conseil relative à l'évaluation et à la gestion des risques d'inondation;

Vu les avis des conseils communaux de Garnich, Hobscheid, Koerich, Kopstal, Mamer, Mersch, Septfontaines et Steinfort;

Vu l'avis du Comité de la gestion de l'eau;

Vu les avis de la Chambre d'agriculture, de la Chambre de commerce, de la Chambre des métiers, de la Chambre des salariés;

Notre Conseil d'Etat entendu;

Sur le rapport de Notre Ministre de l'Environnement et après délibération du Gouvernement en conseil;

Arrêtons:

Art. 1^{er}. Sont déclarées obligatoires les cartes des zones inondables et les cartes des risques d'inondation relatives aux cours d'eau de la Mamer et de l'Eisch présentant un risque significatif d'inondation.

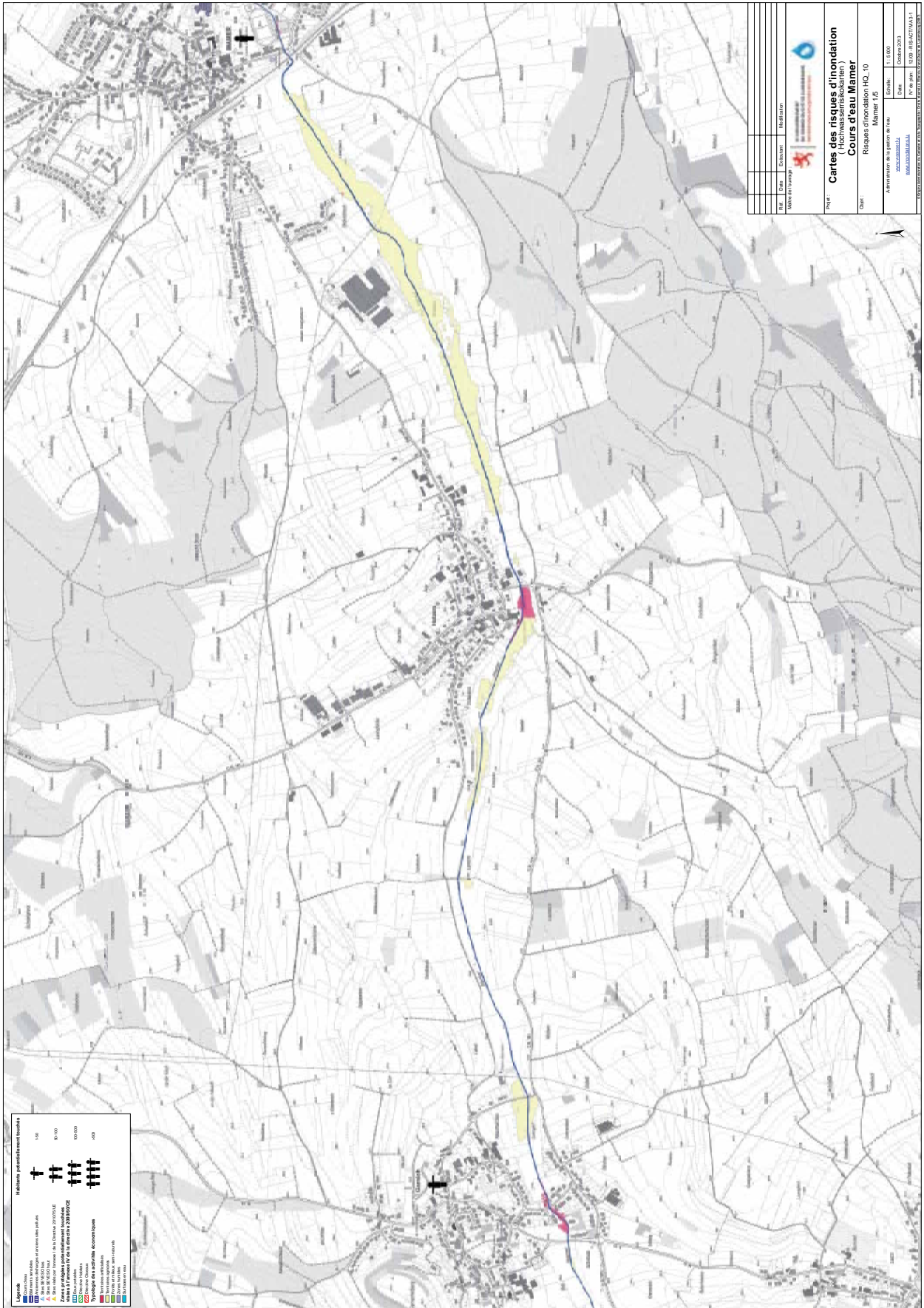
Art. 2. La délimitation des zones inondables et de risques d'inondation est indiquée sur les cartes topographiques à l'échelle 1:5000, reproduites à l'annexe du présent règlement en format réduit, qui fait foi.

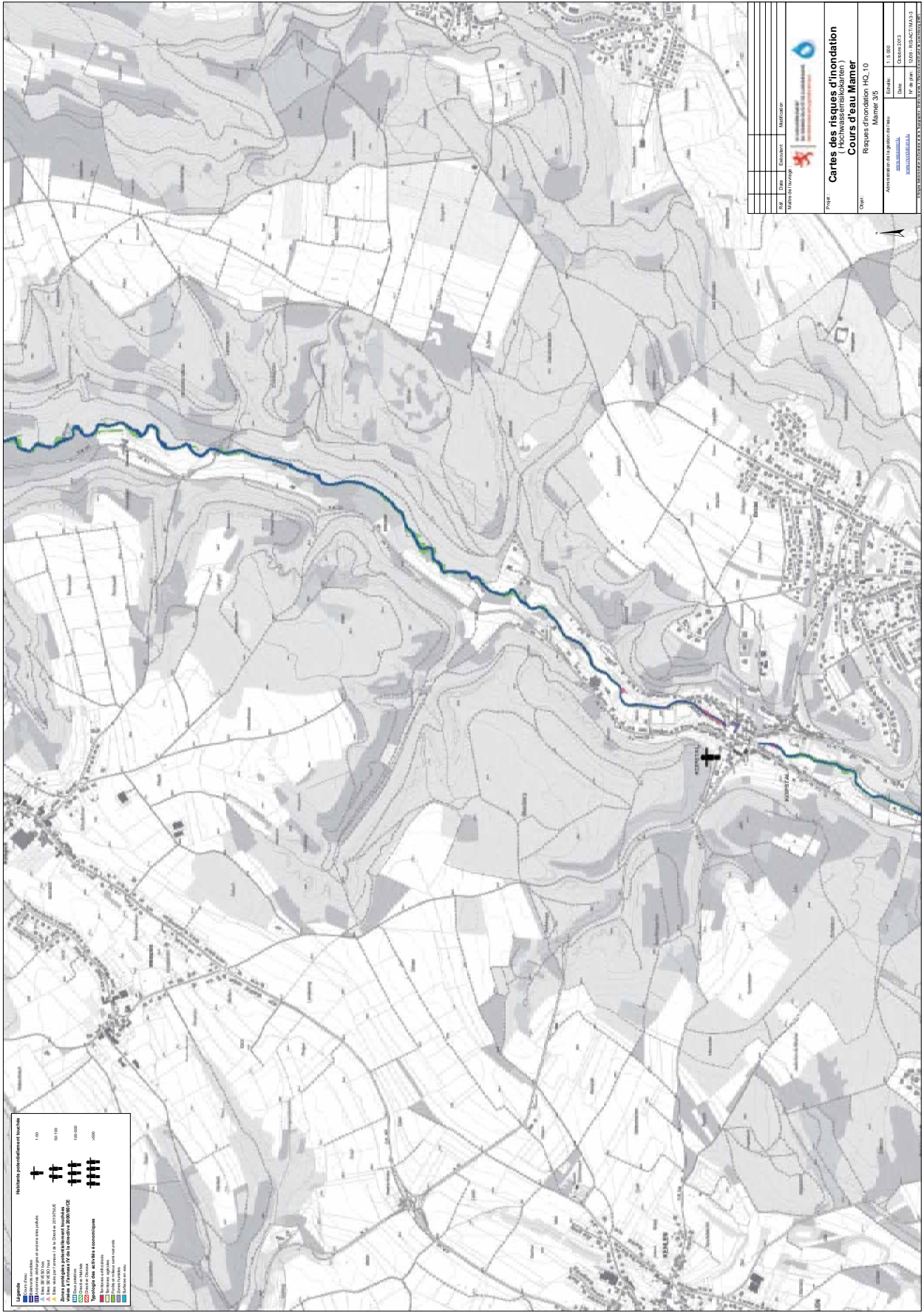
Les cartes originales peuvent être consultées auprès de l'Administration de la gestion de l'eau. Leurs reproductions numériques sont accessibles sur un site électronique installé à cet effet.

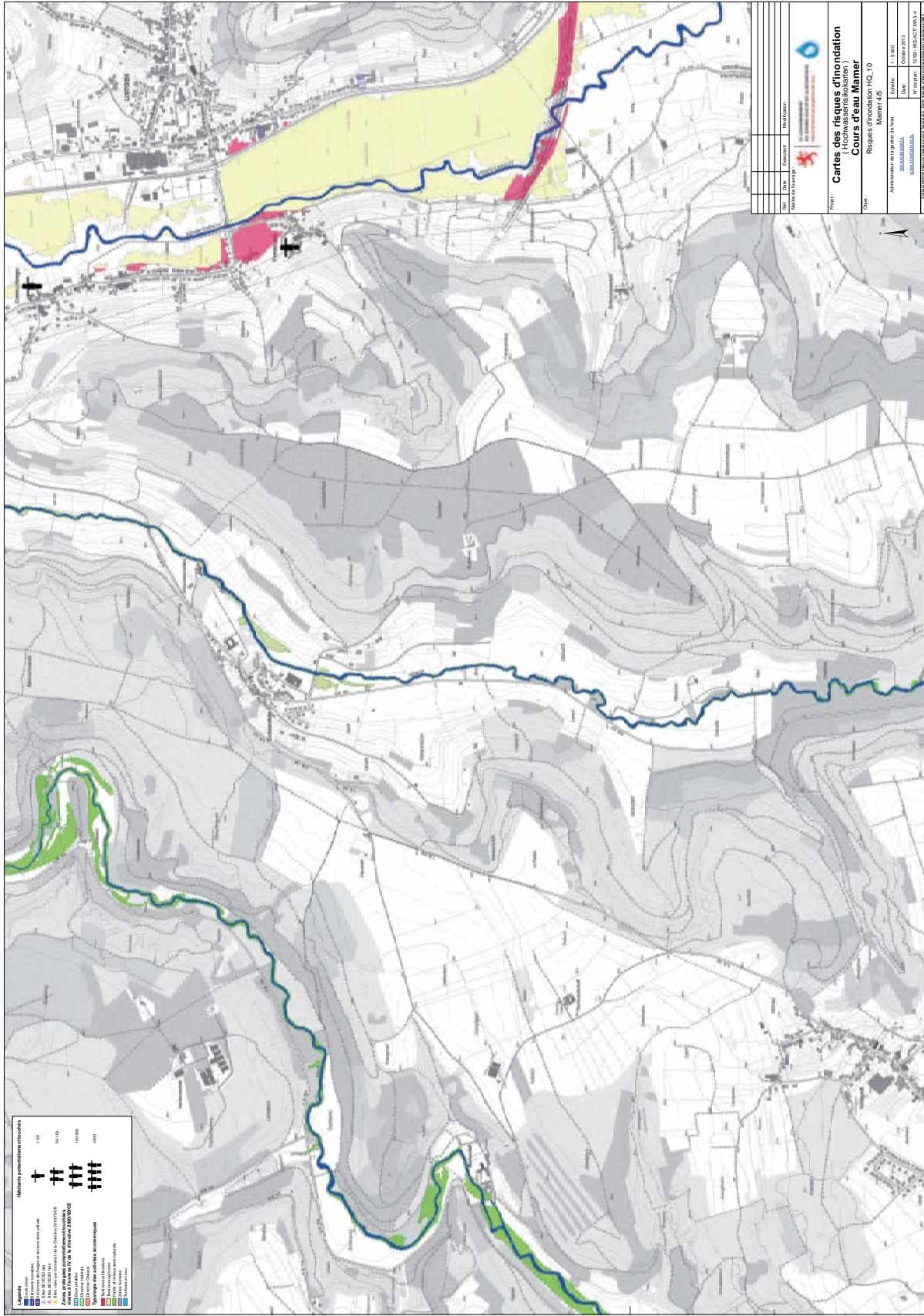
Art. 3. Notre Ministre de l'Environnement est chargée de l'exécution du présent règlement qui sera publié au Mémorial.

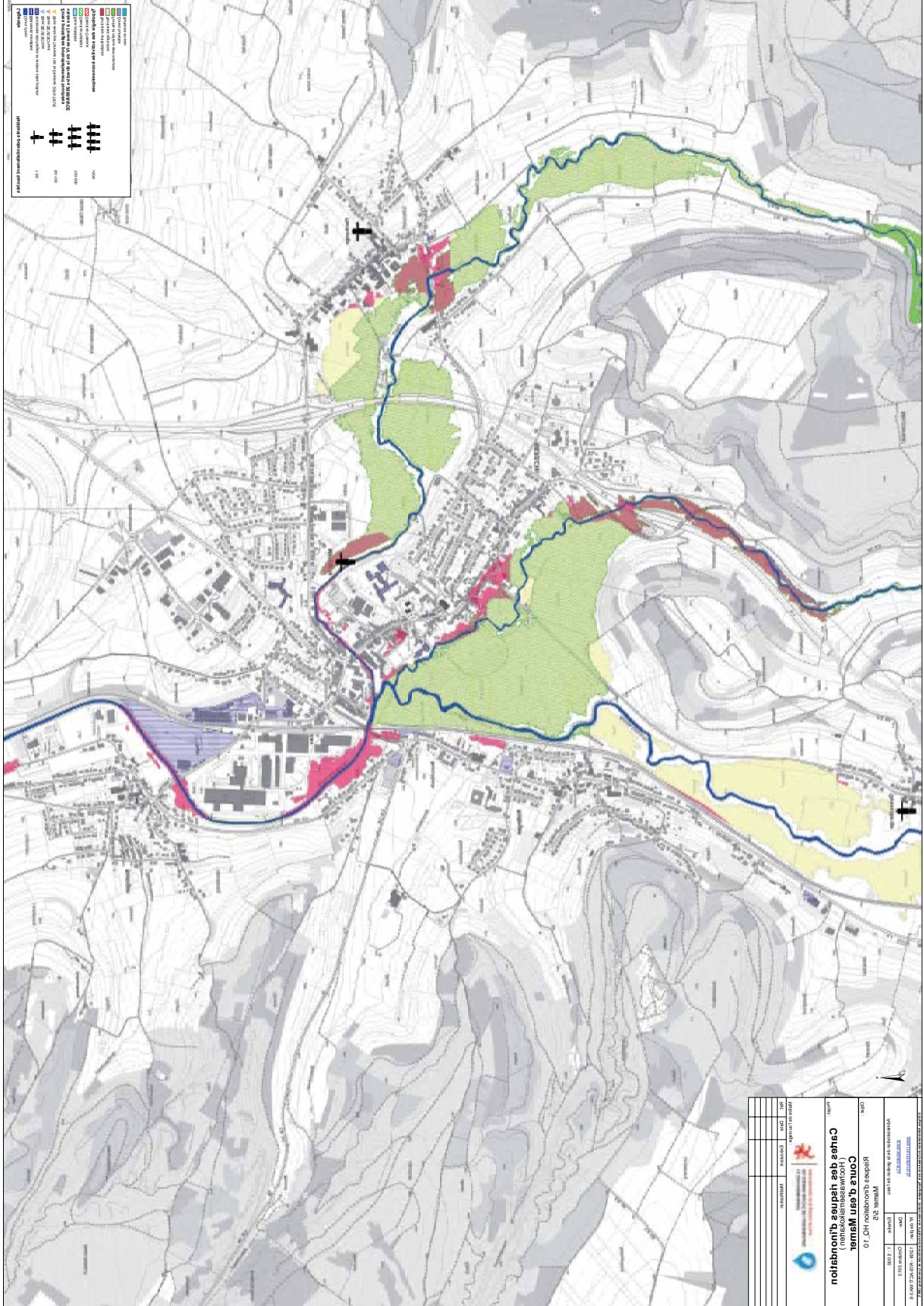
La Ministre de l'Environnement,
Carole Dieschbourg

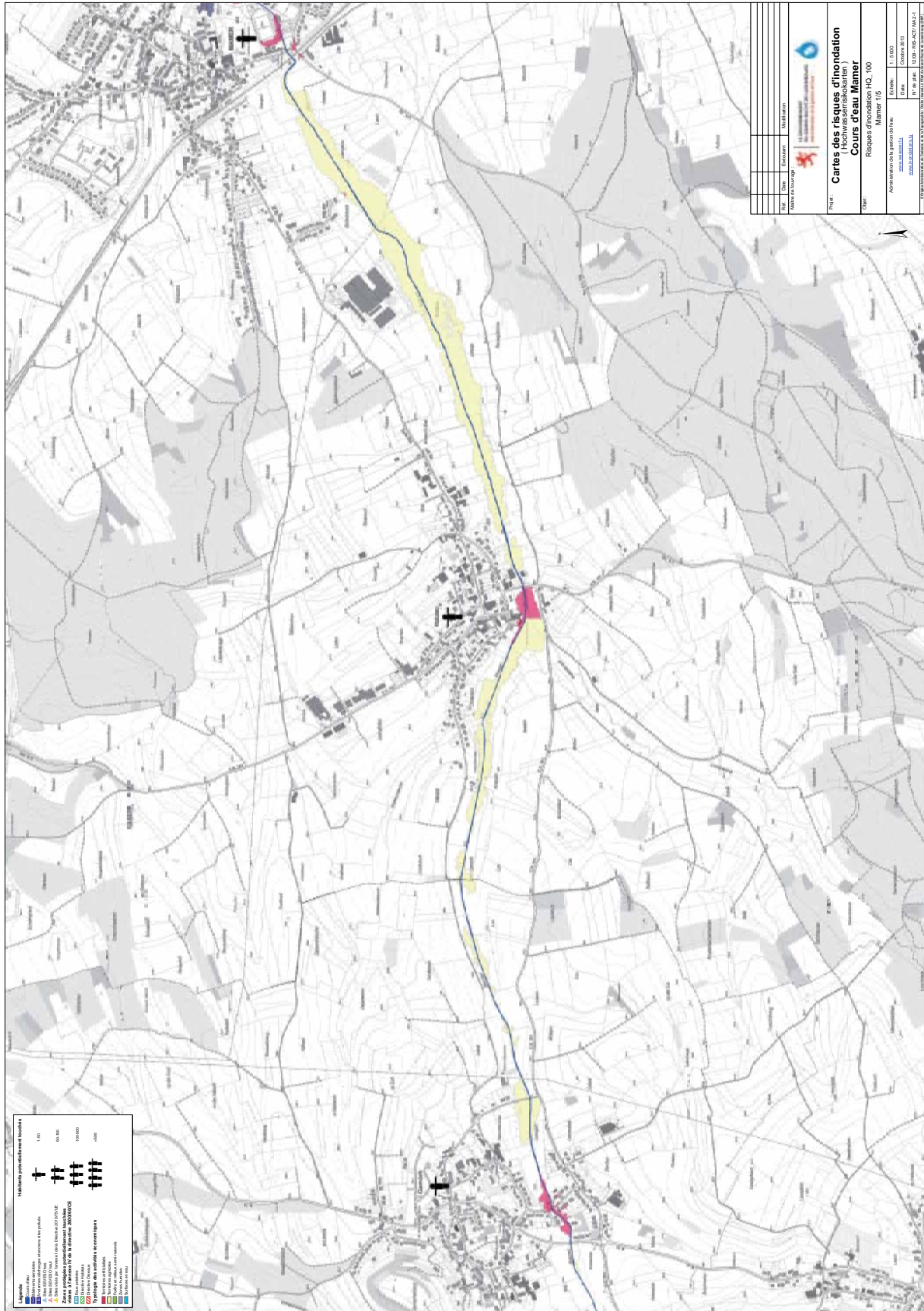
Château de Berg, le 5 février 2015.
Henri

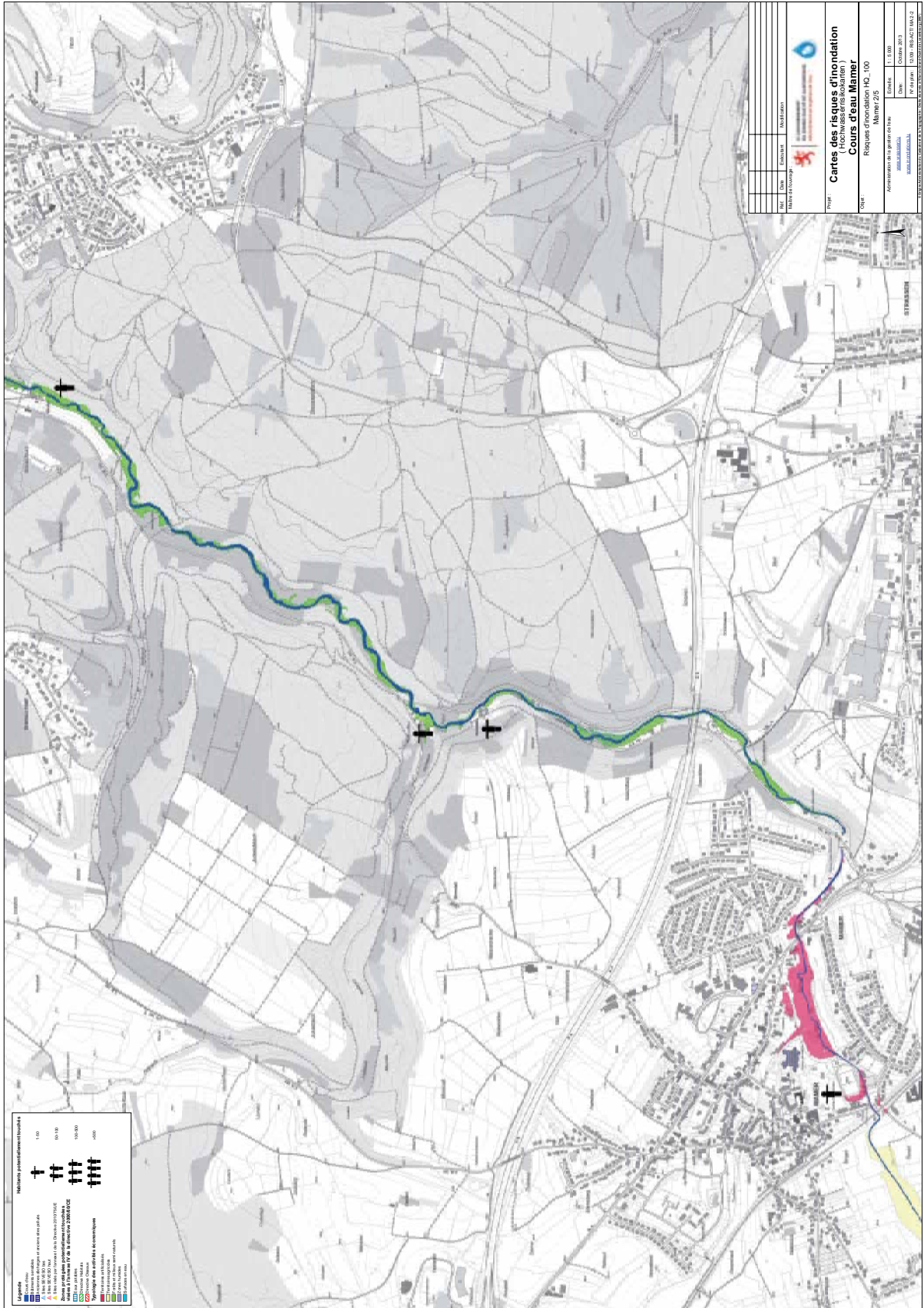


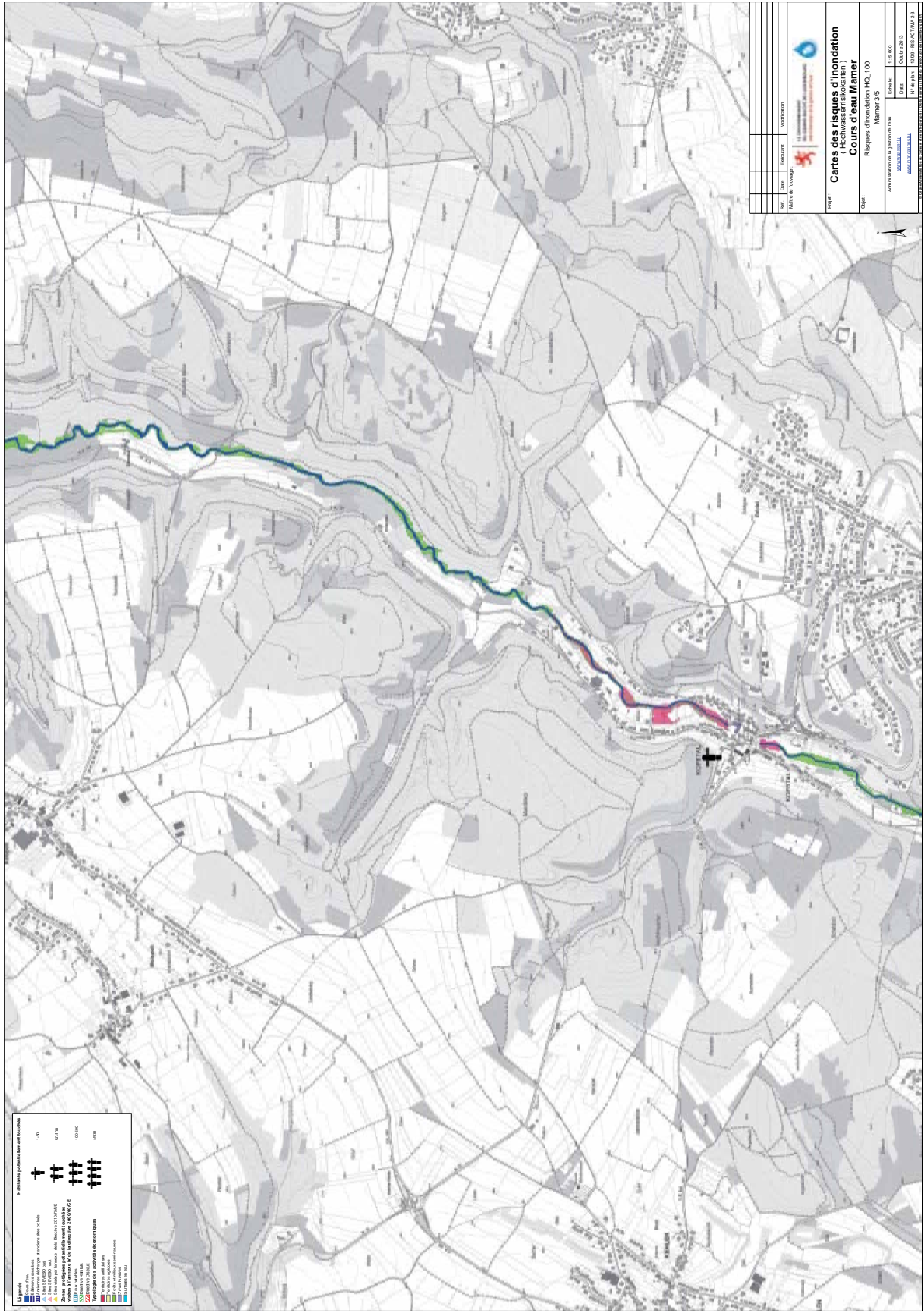


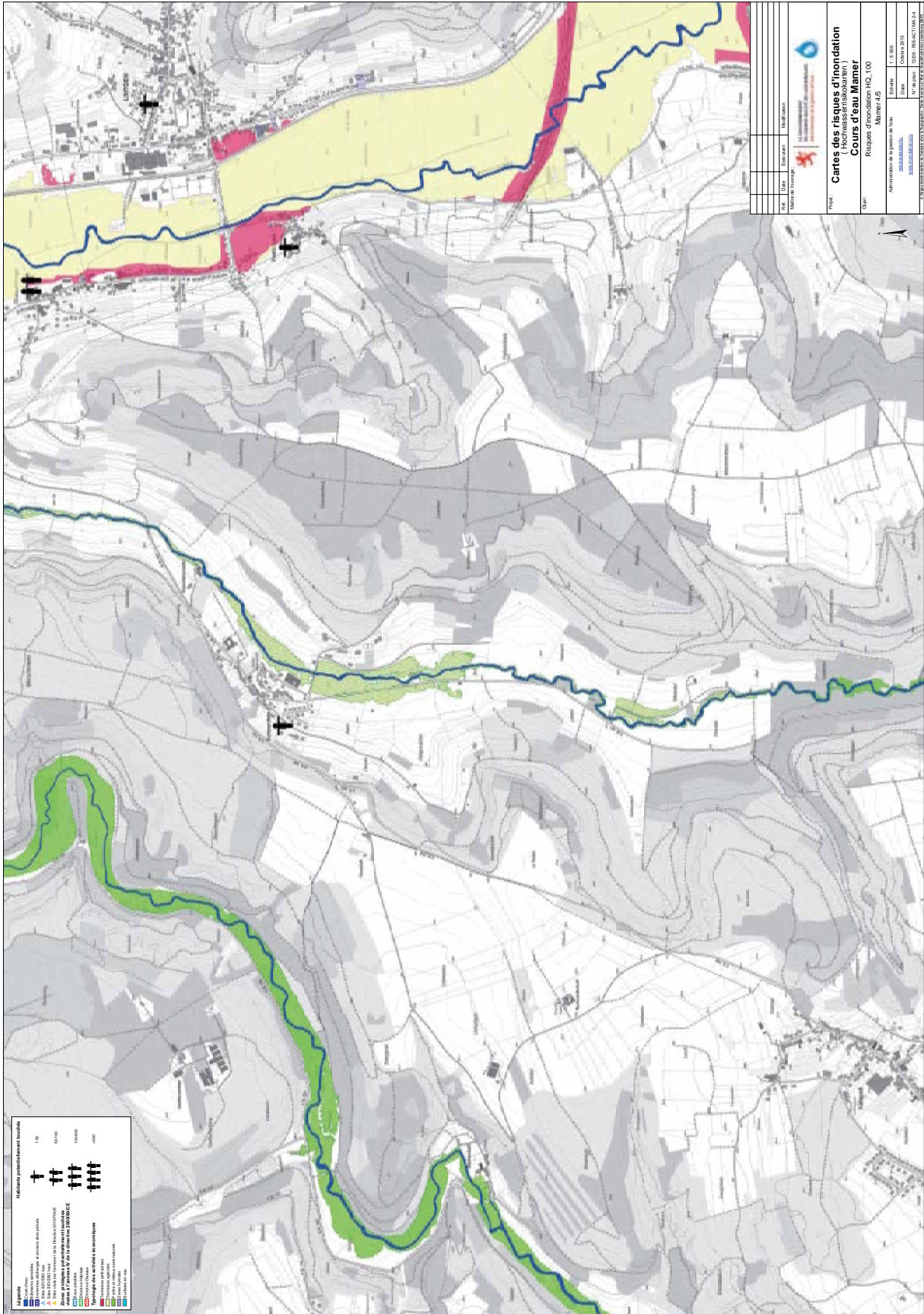


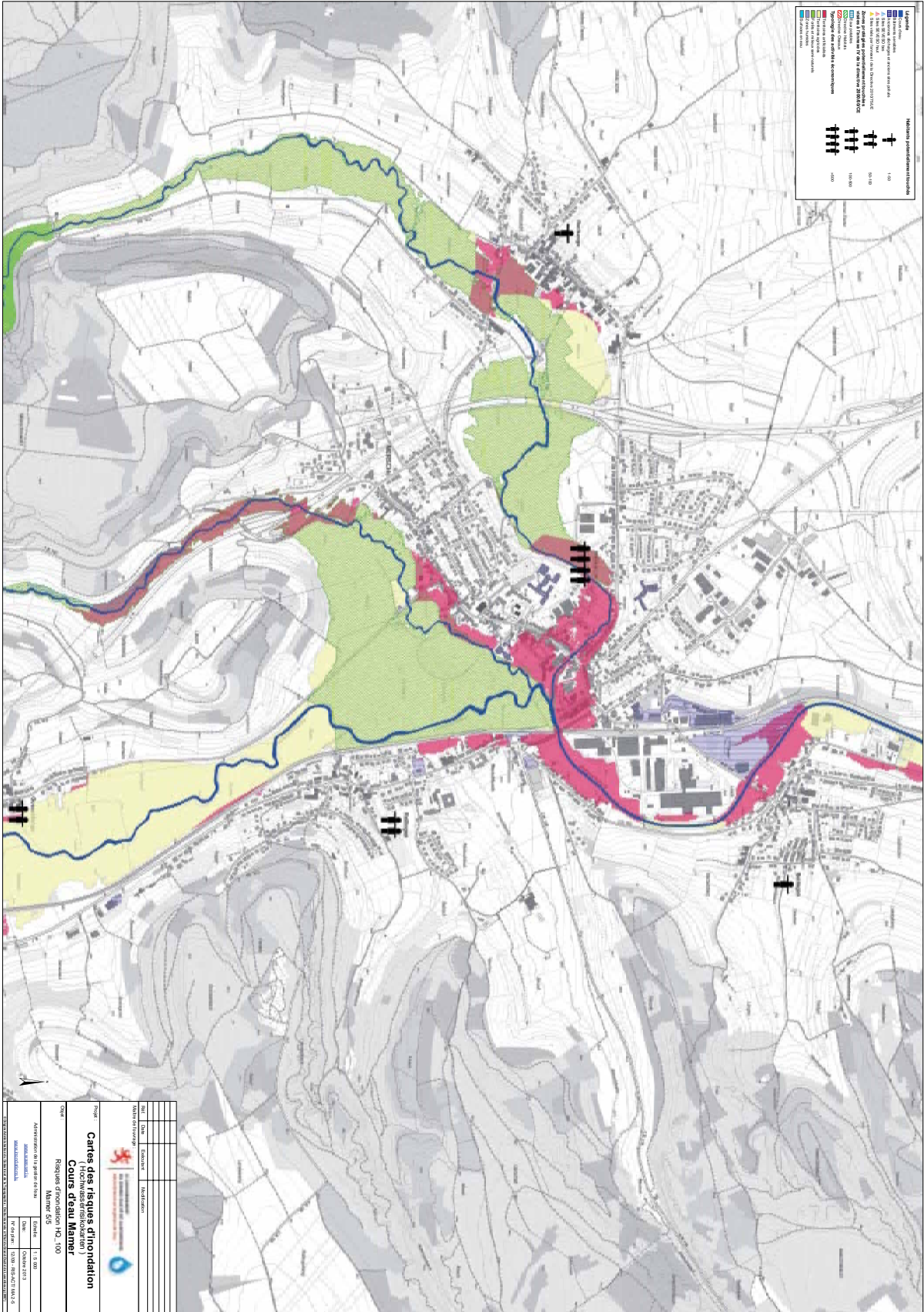




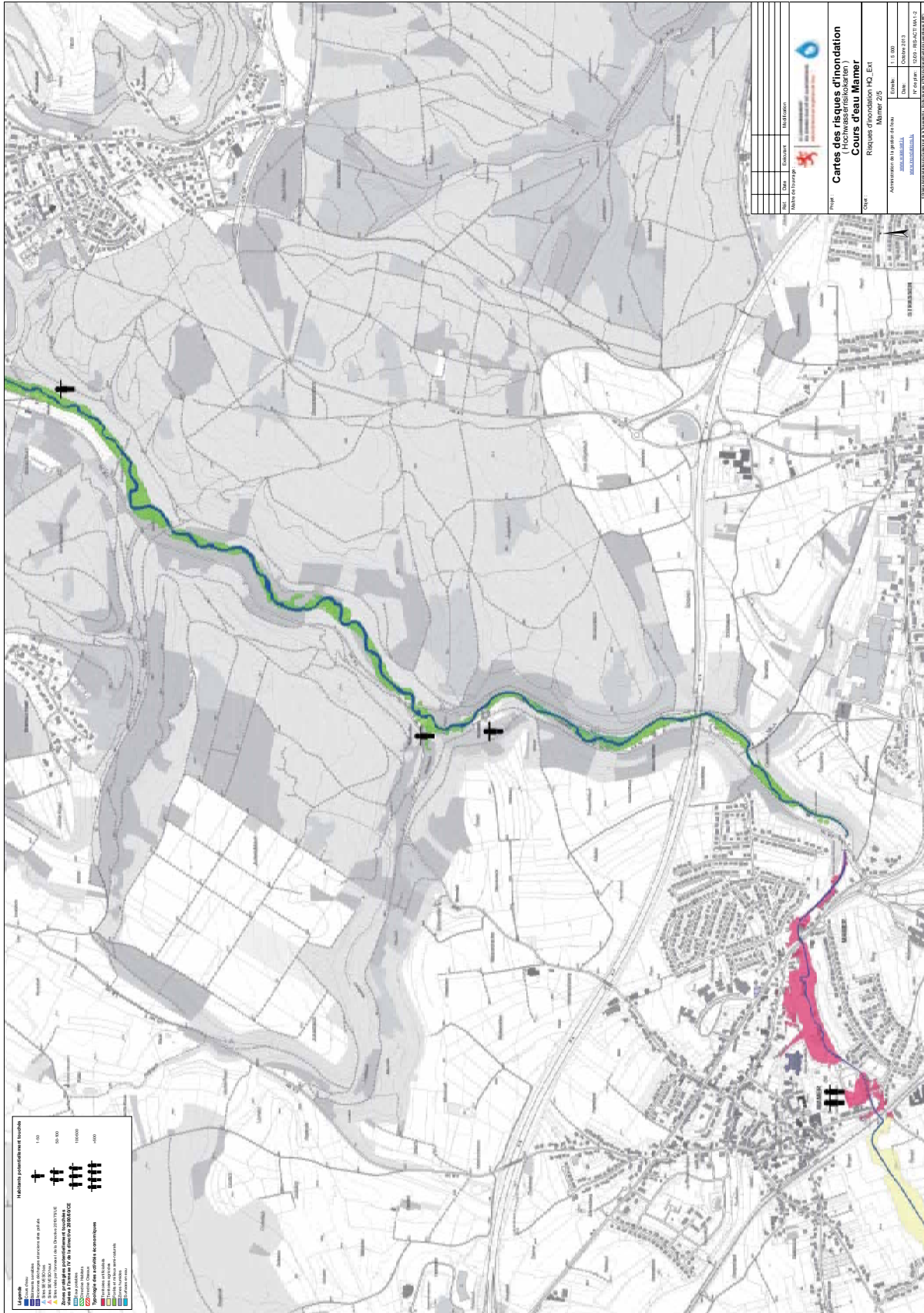


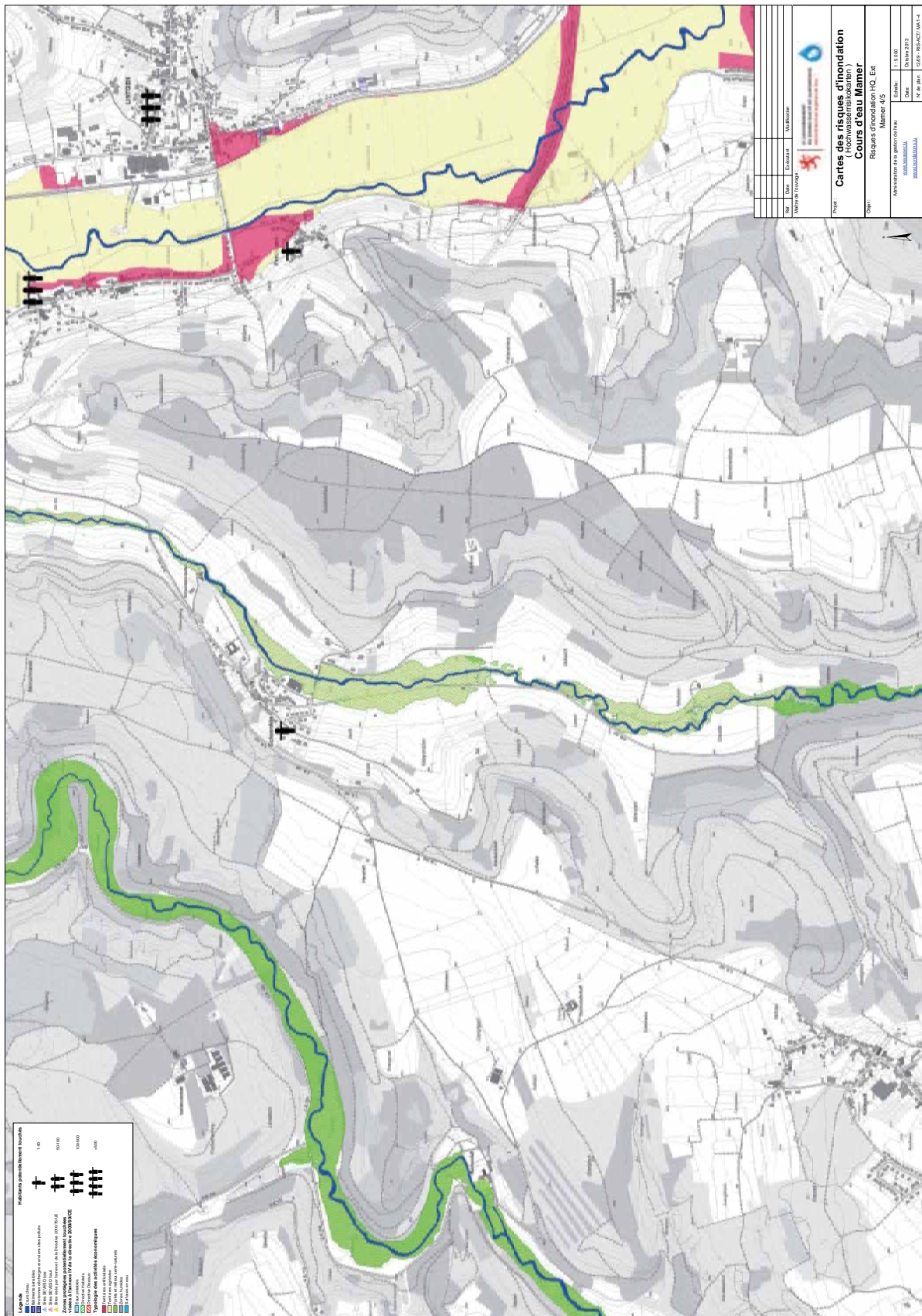


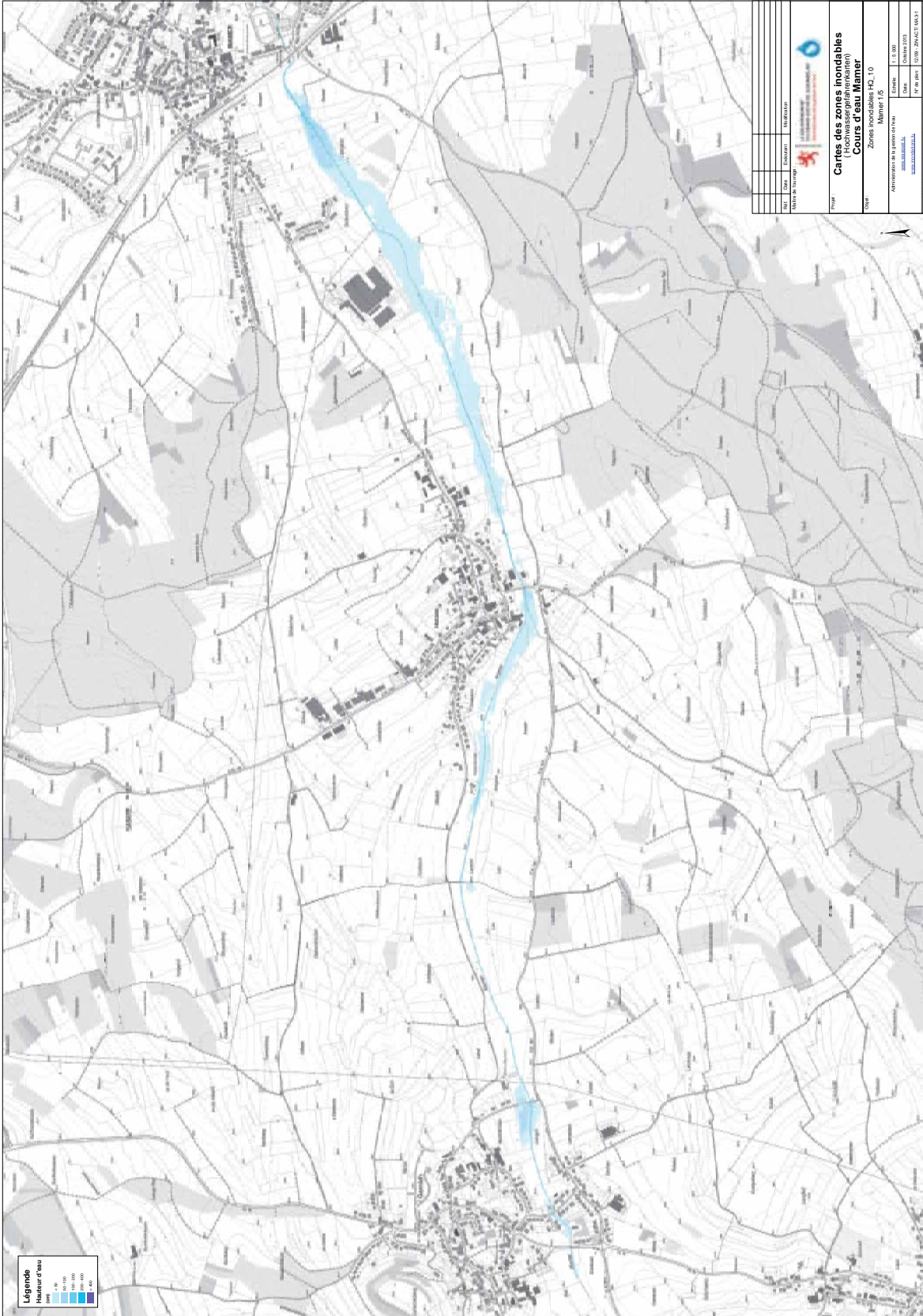


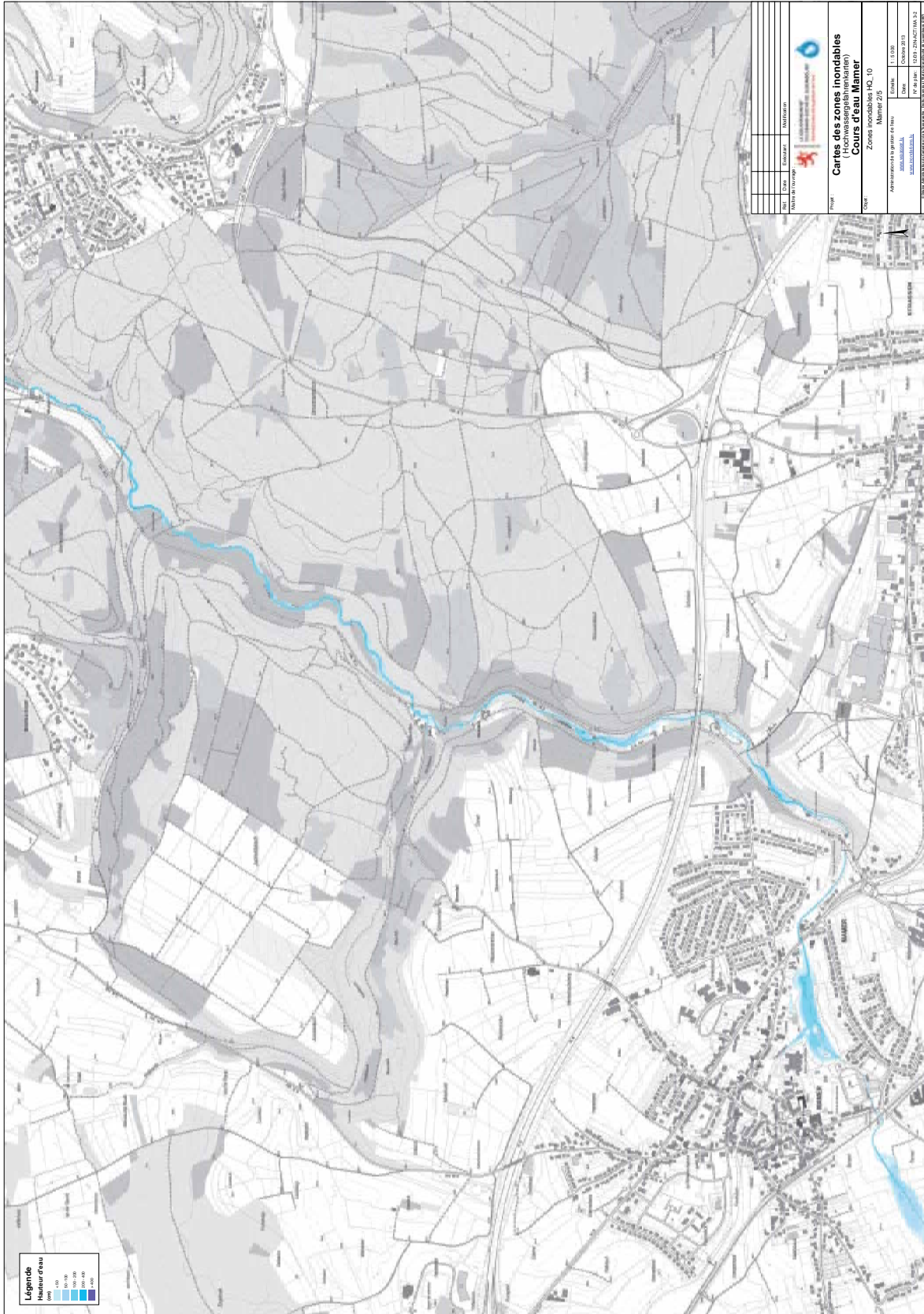


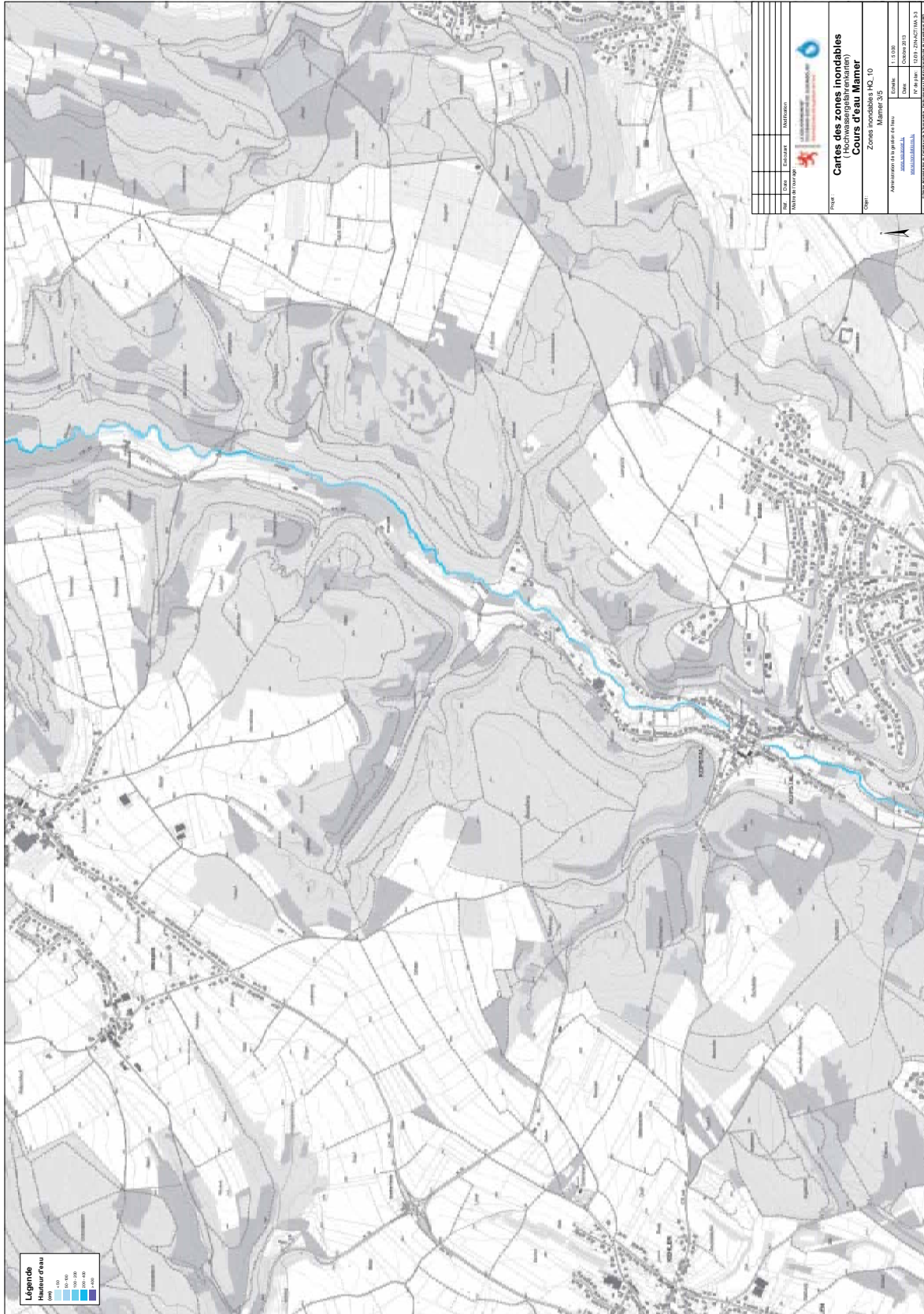


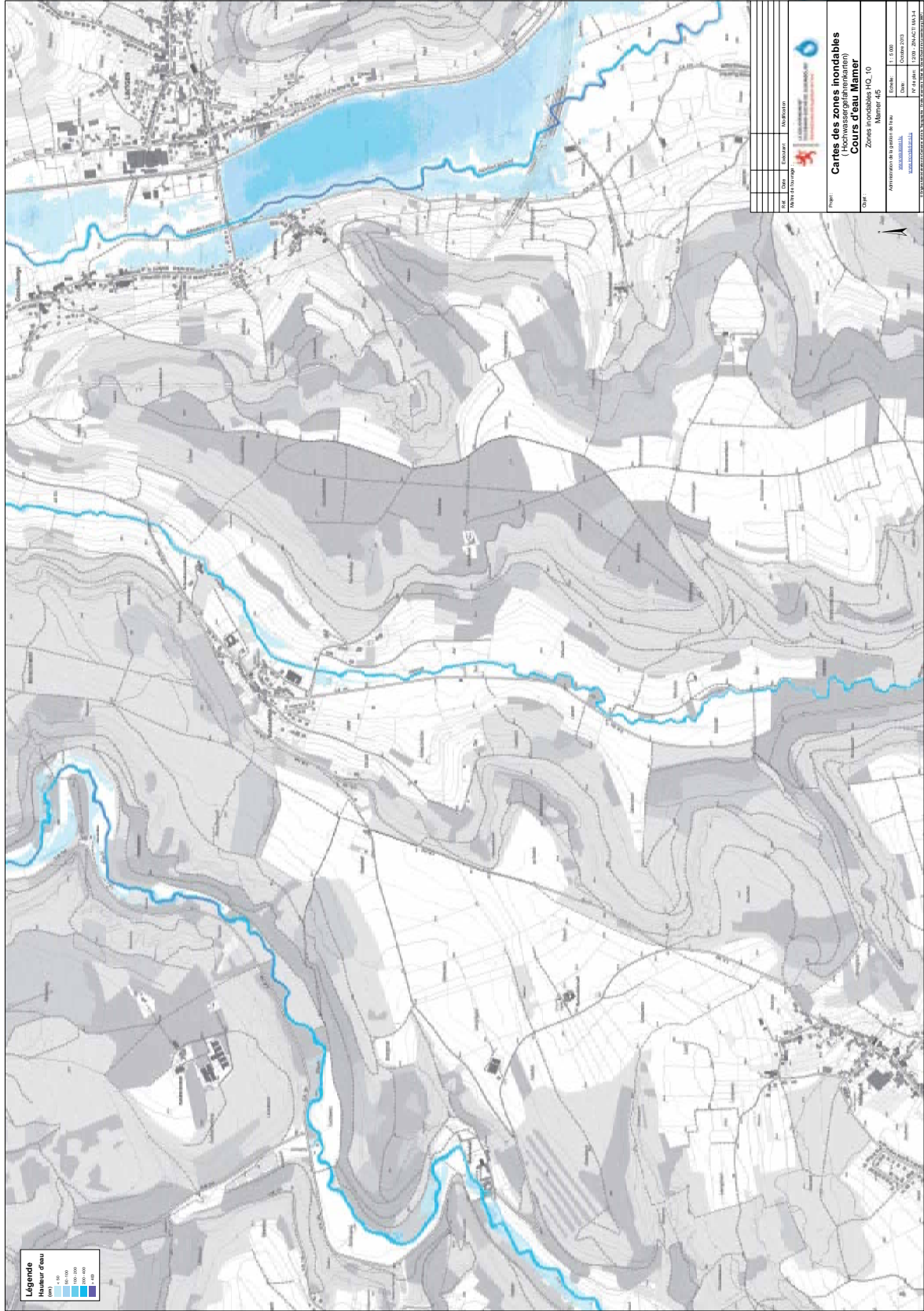


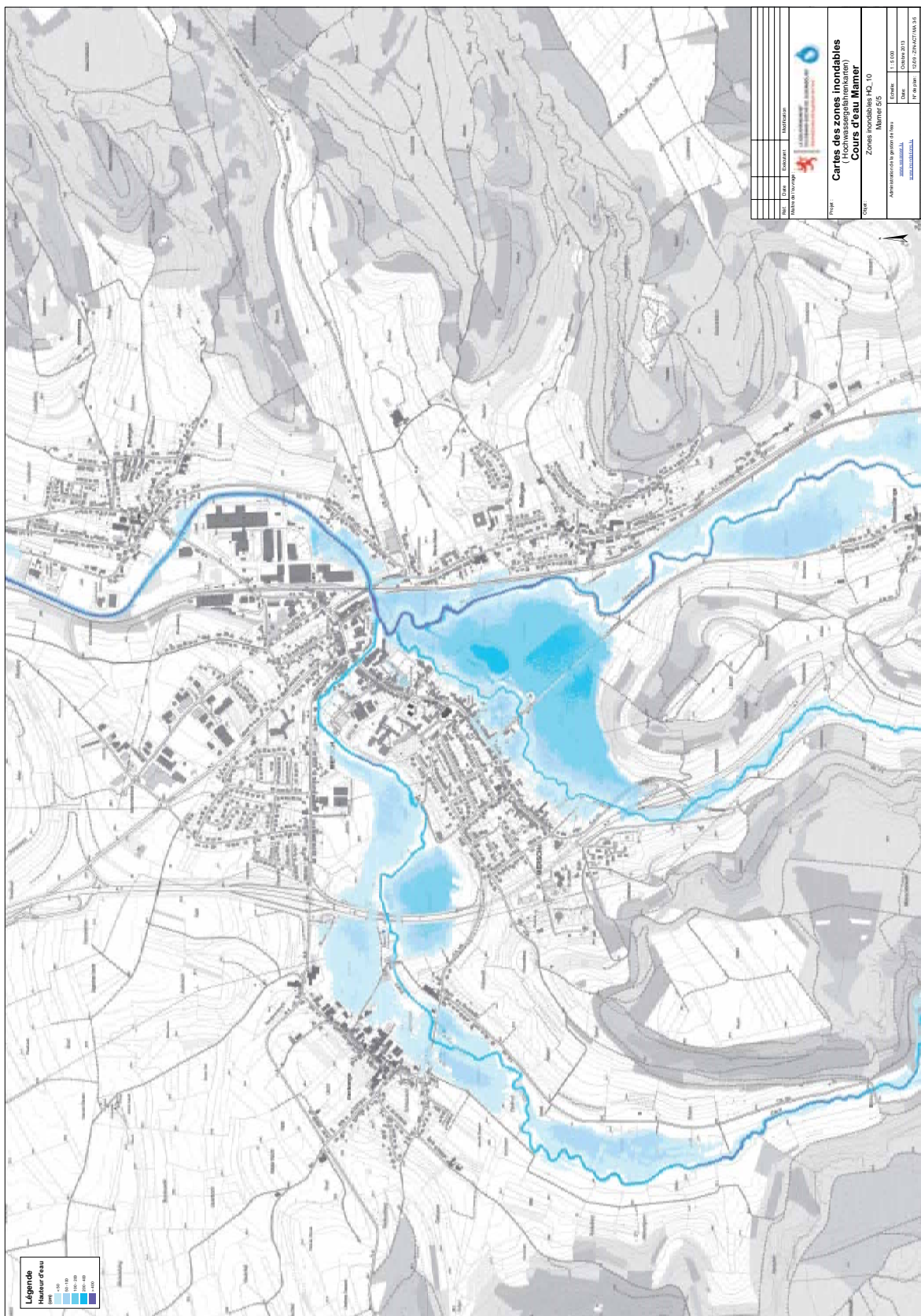


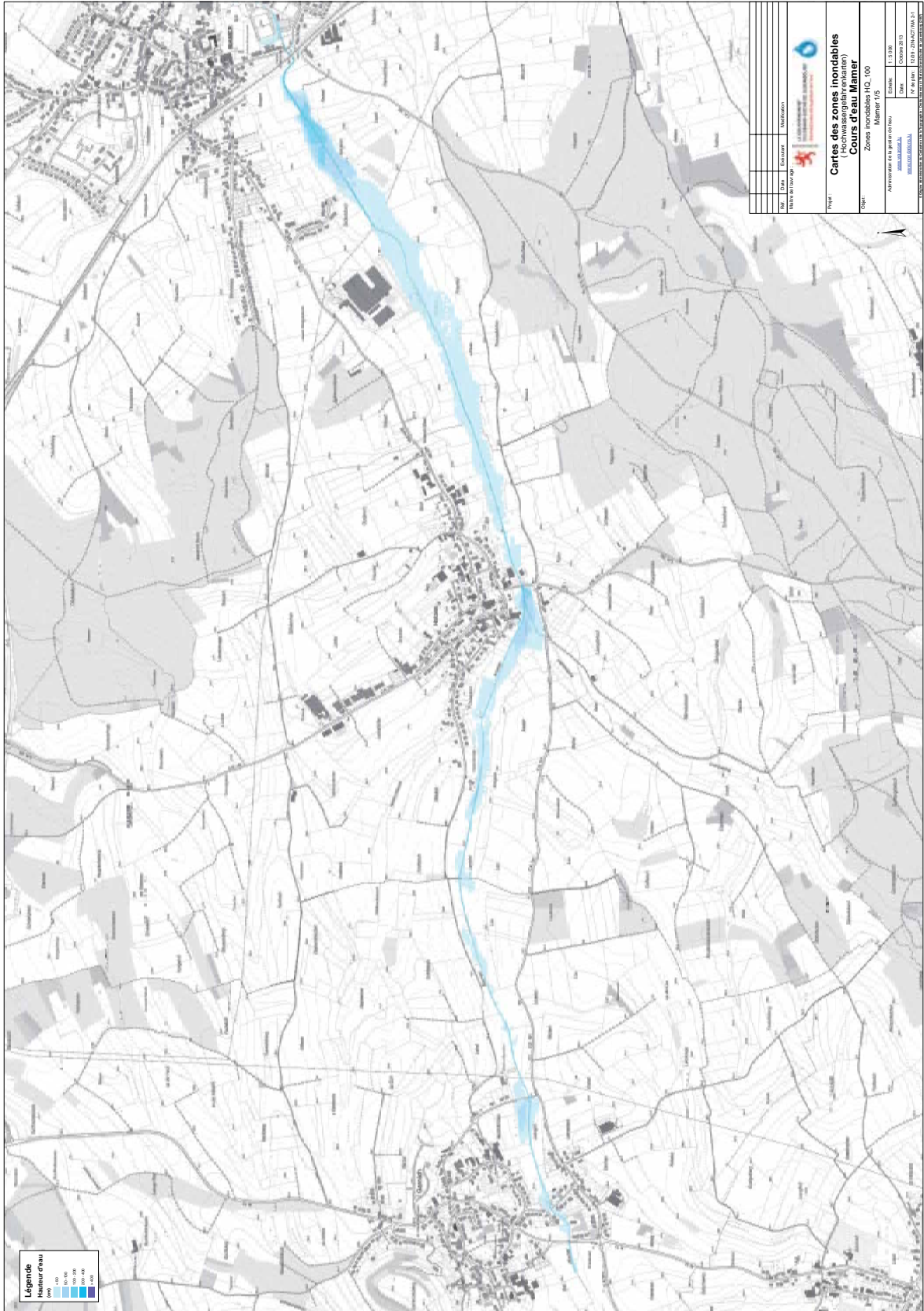


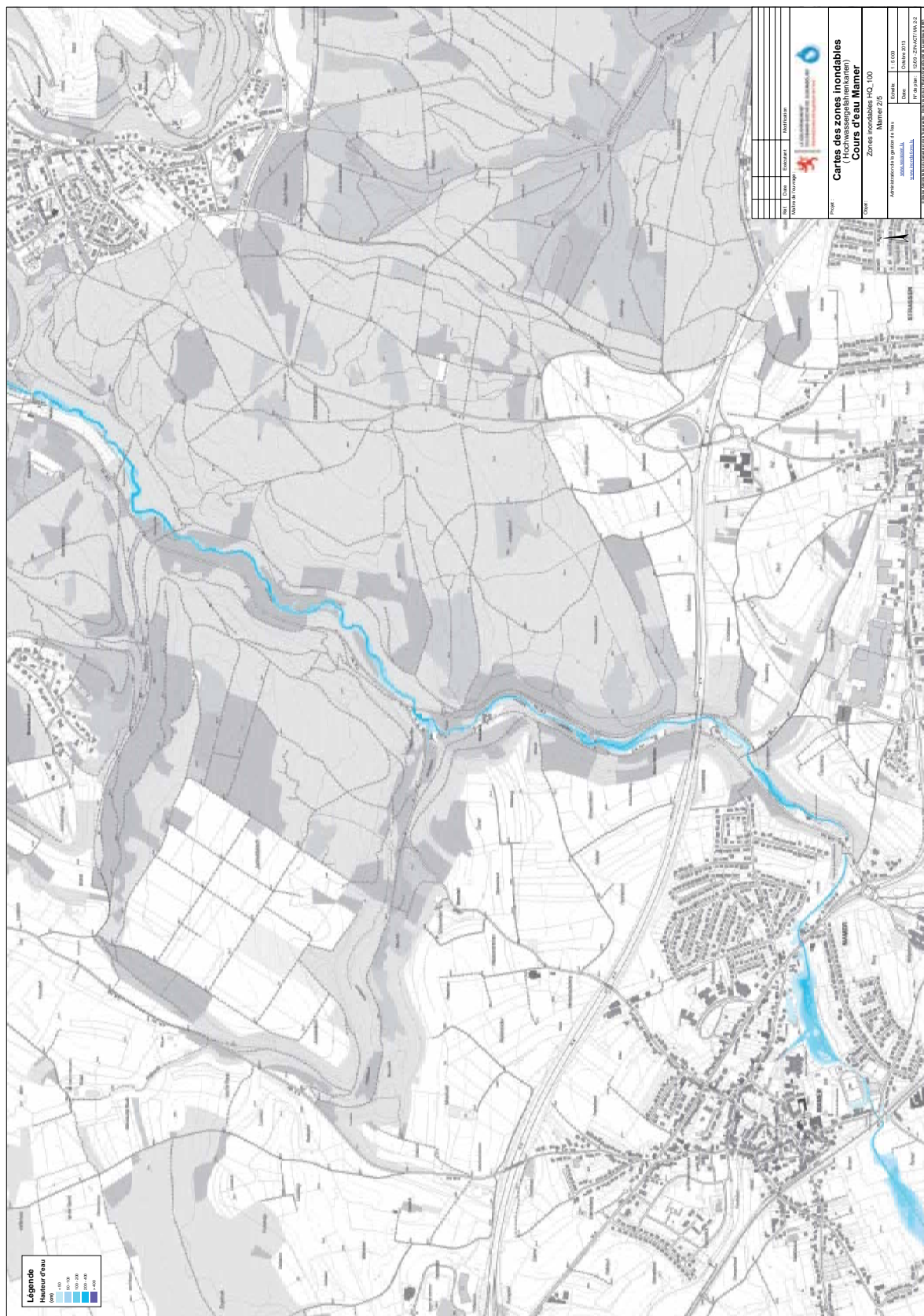


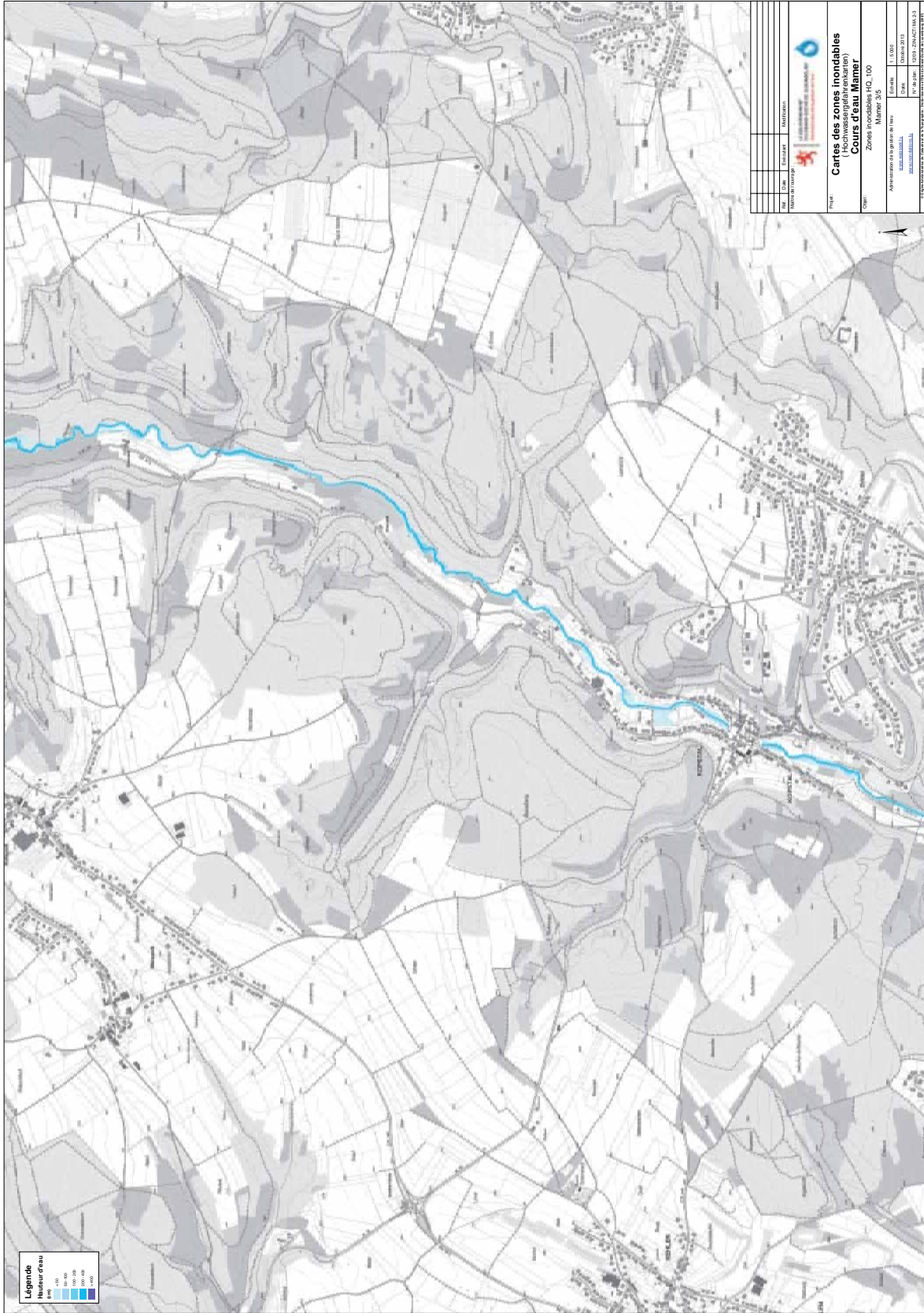


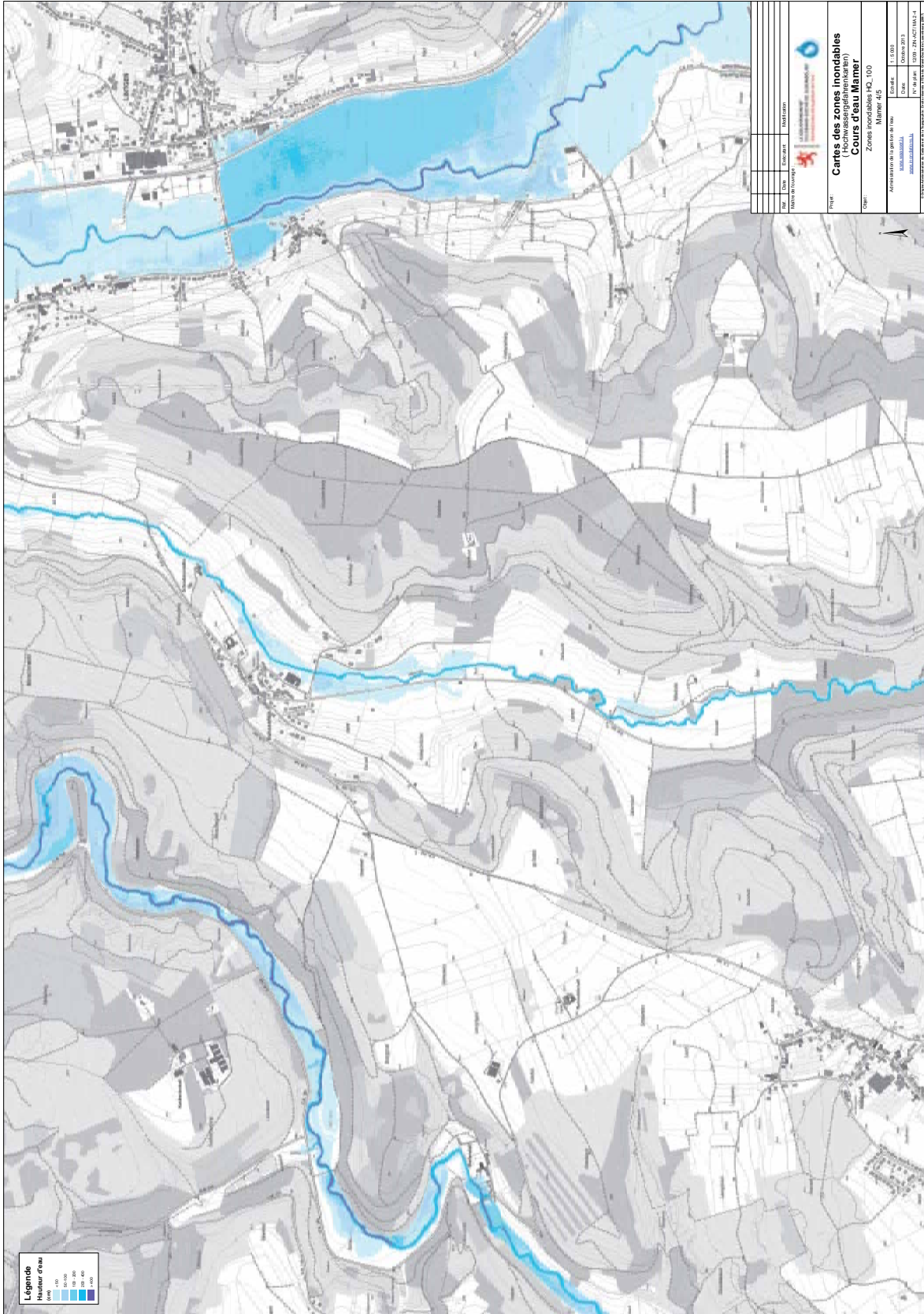




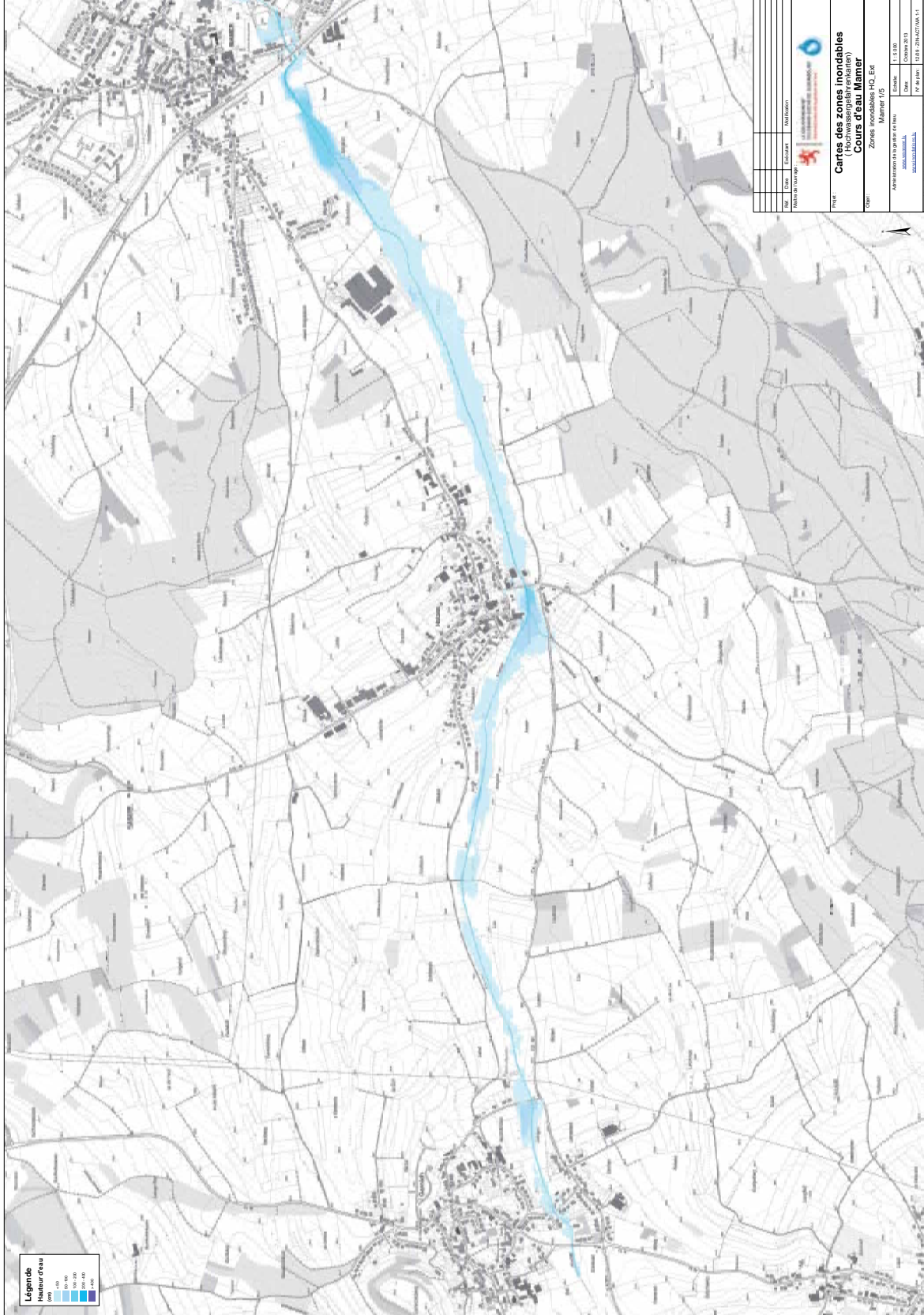


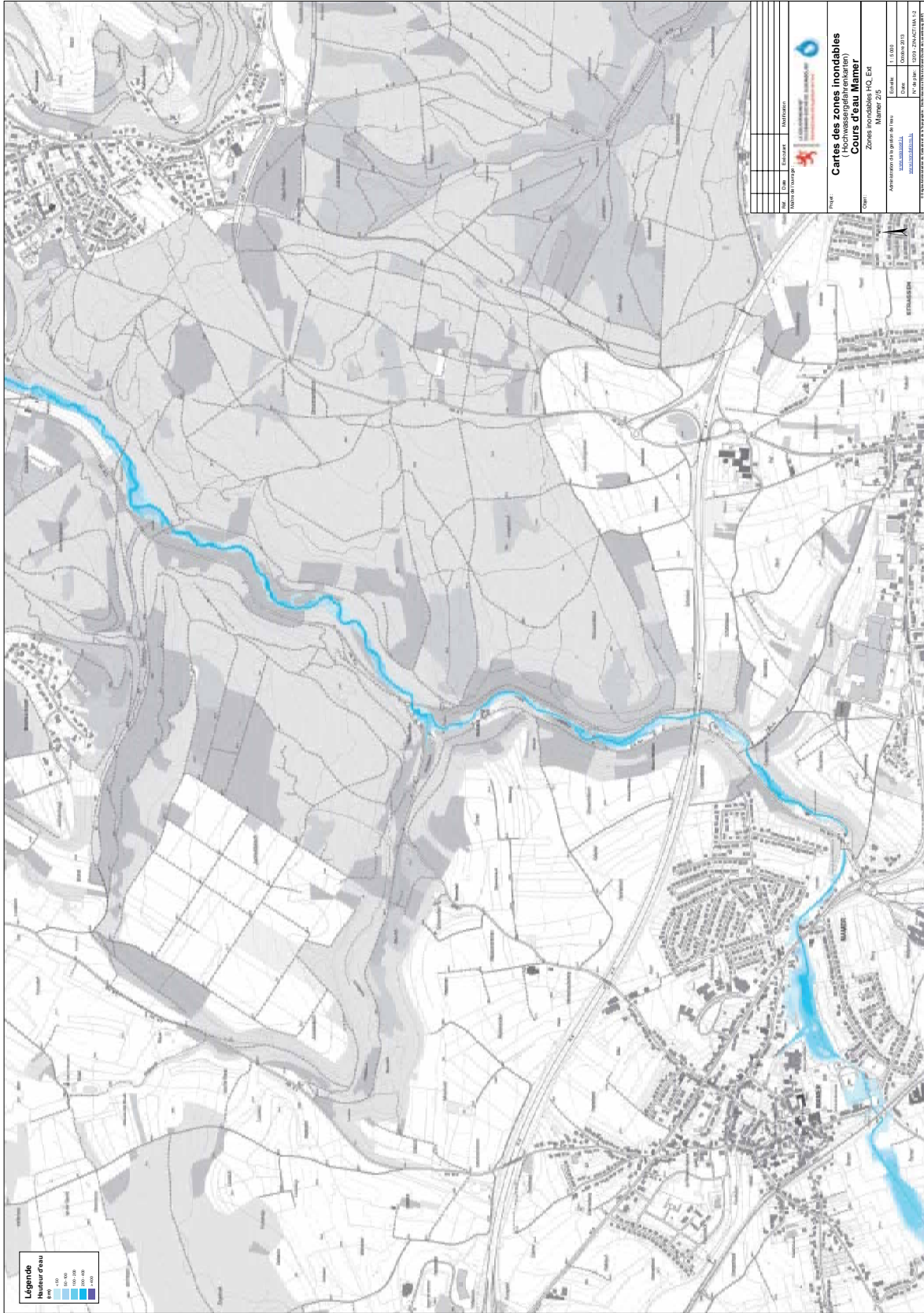


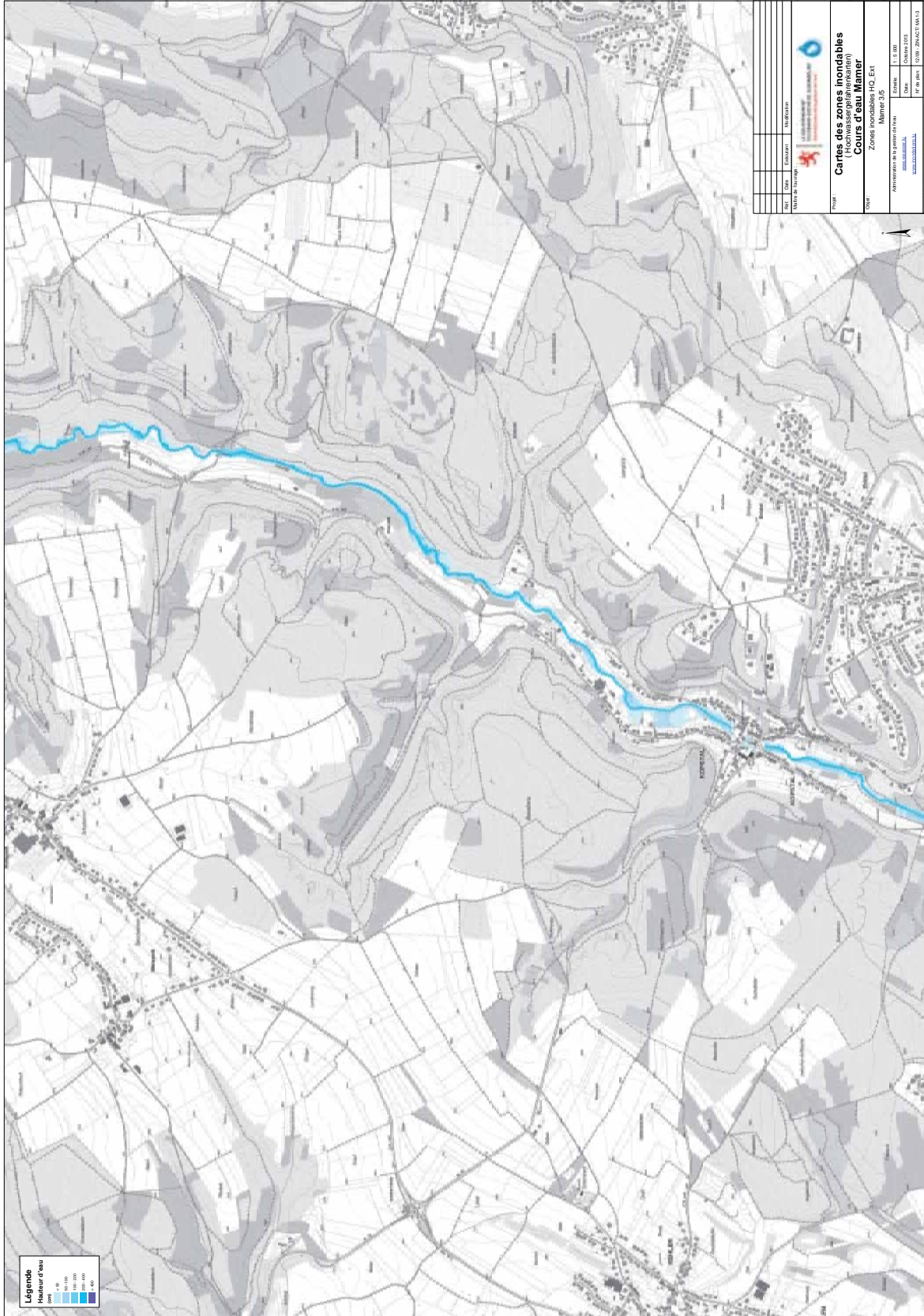


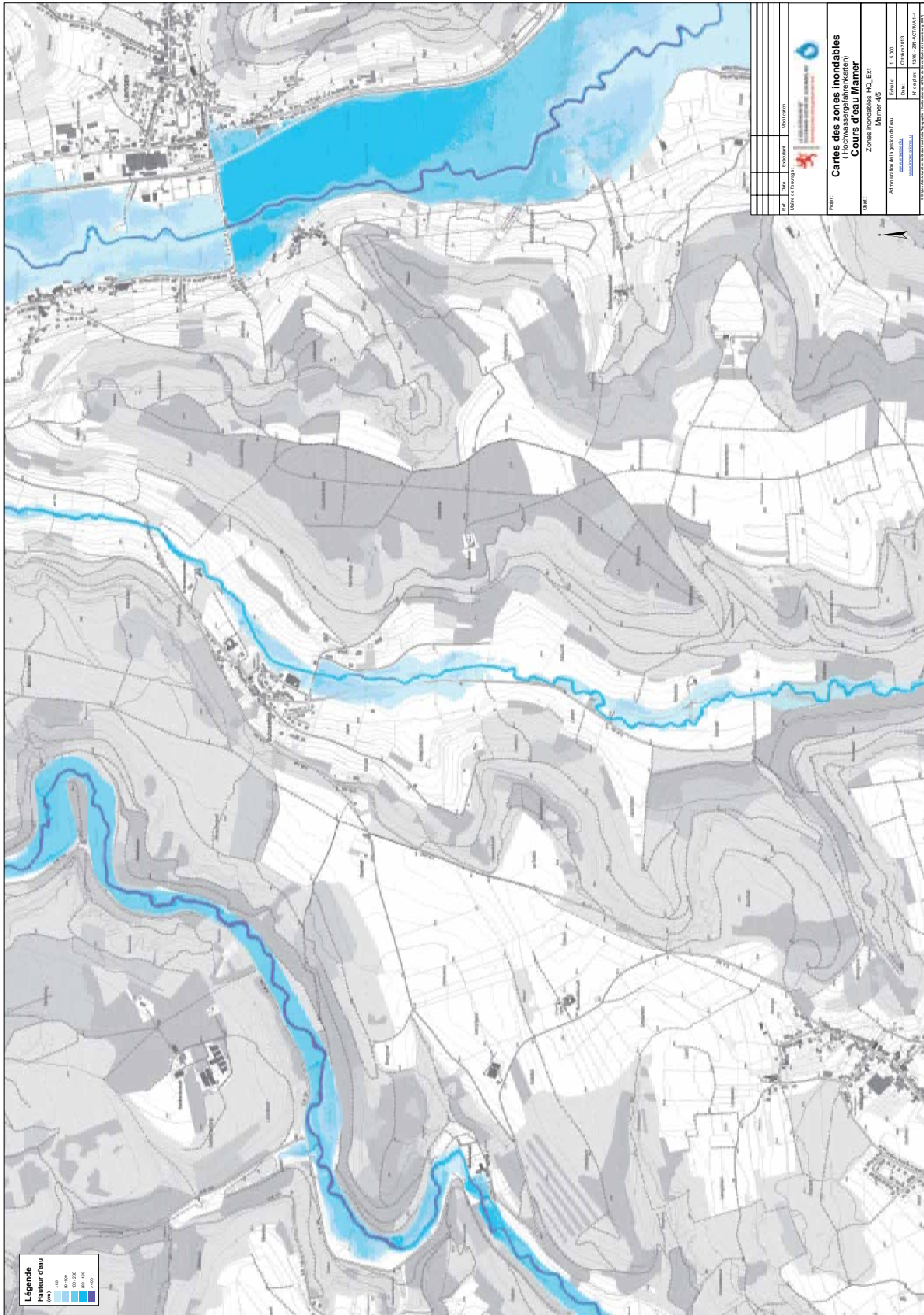


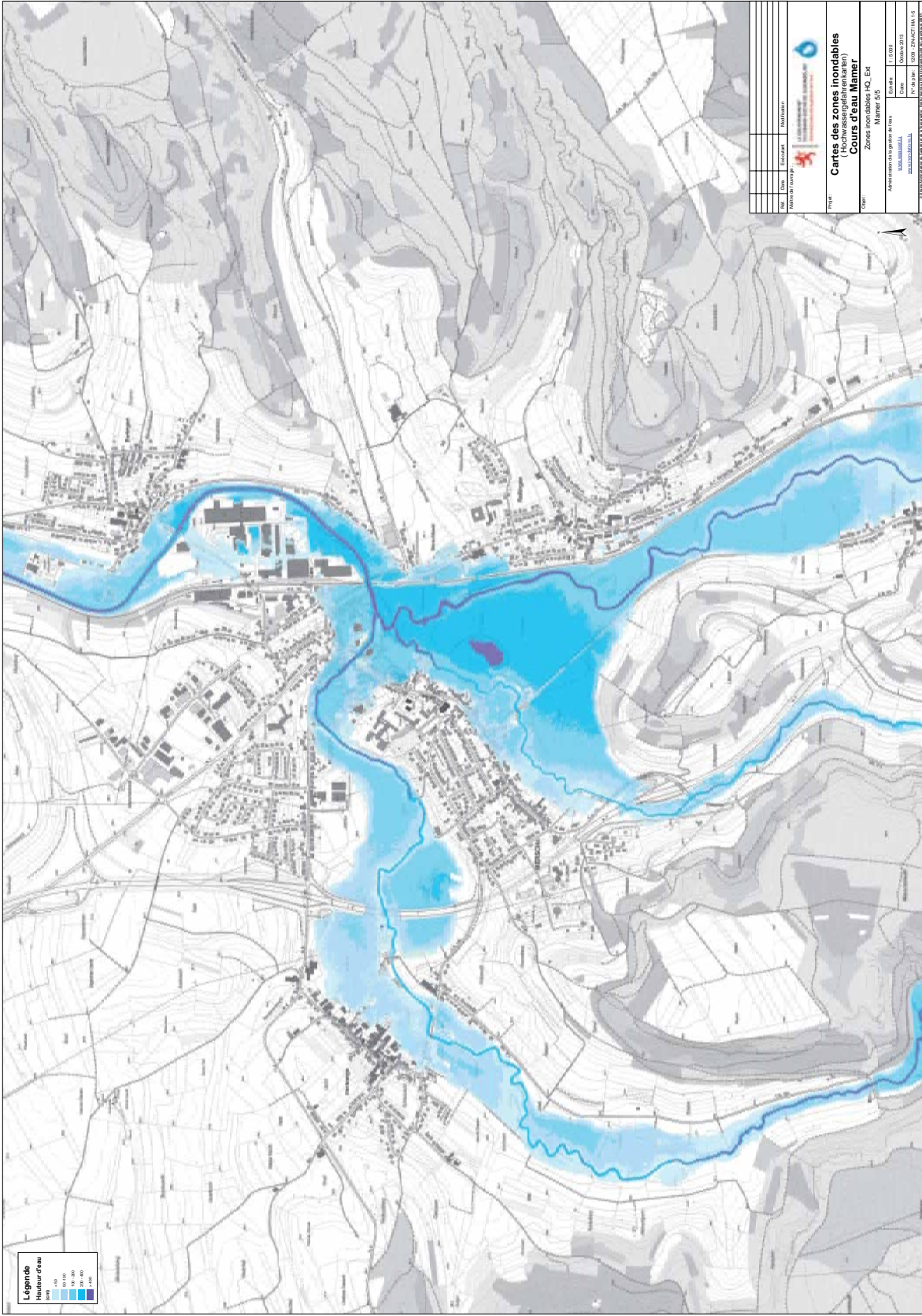




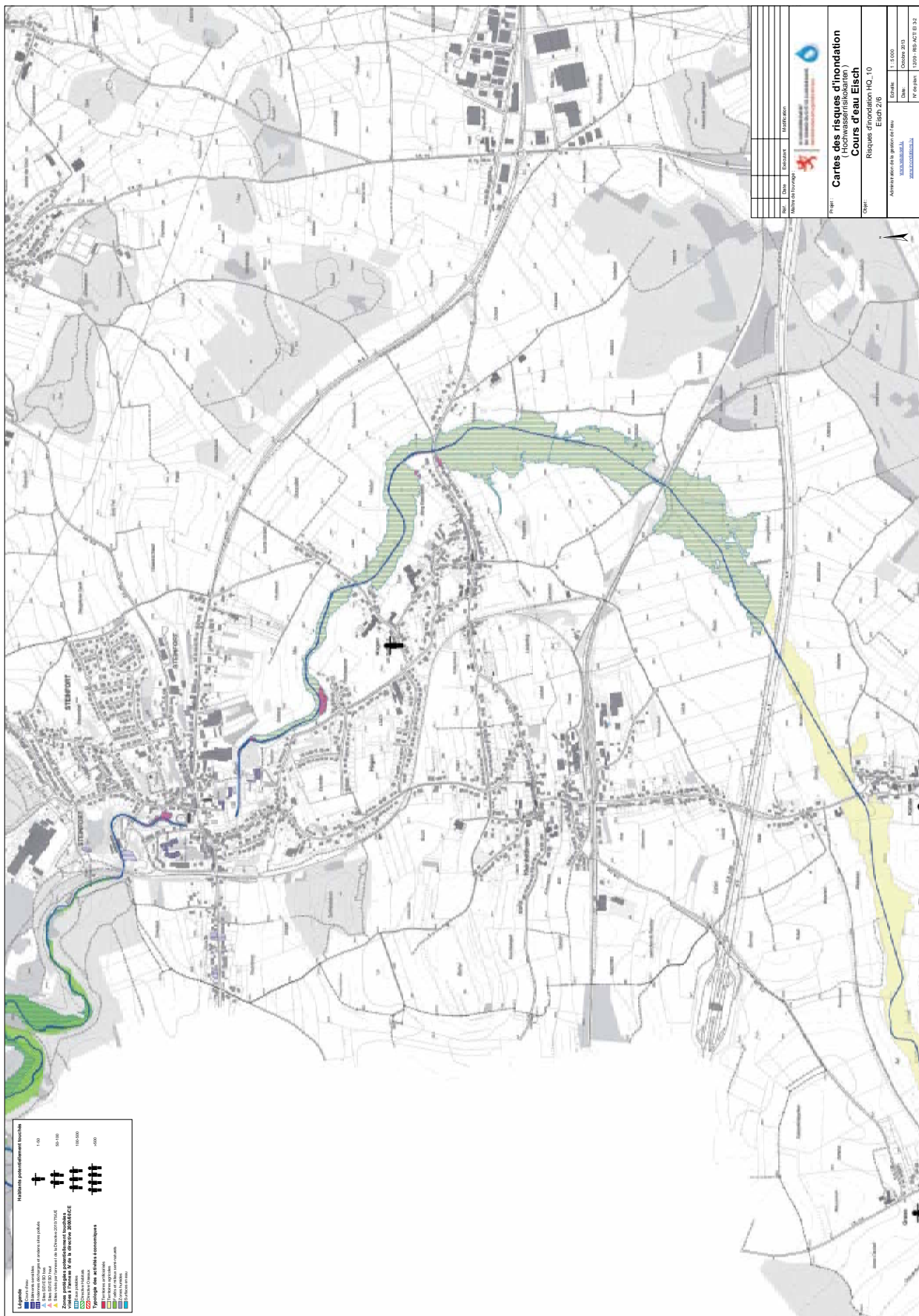


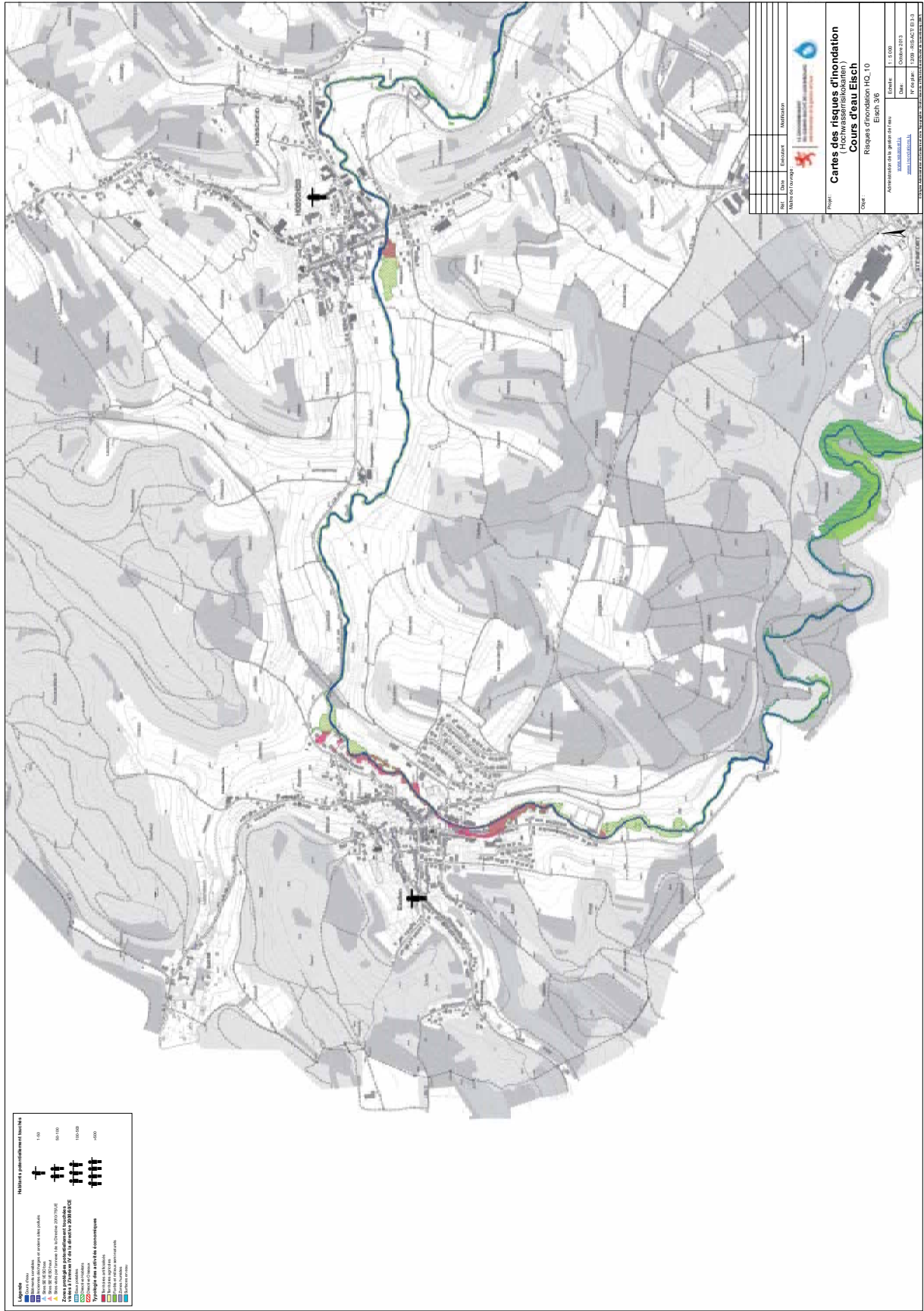


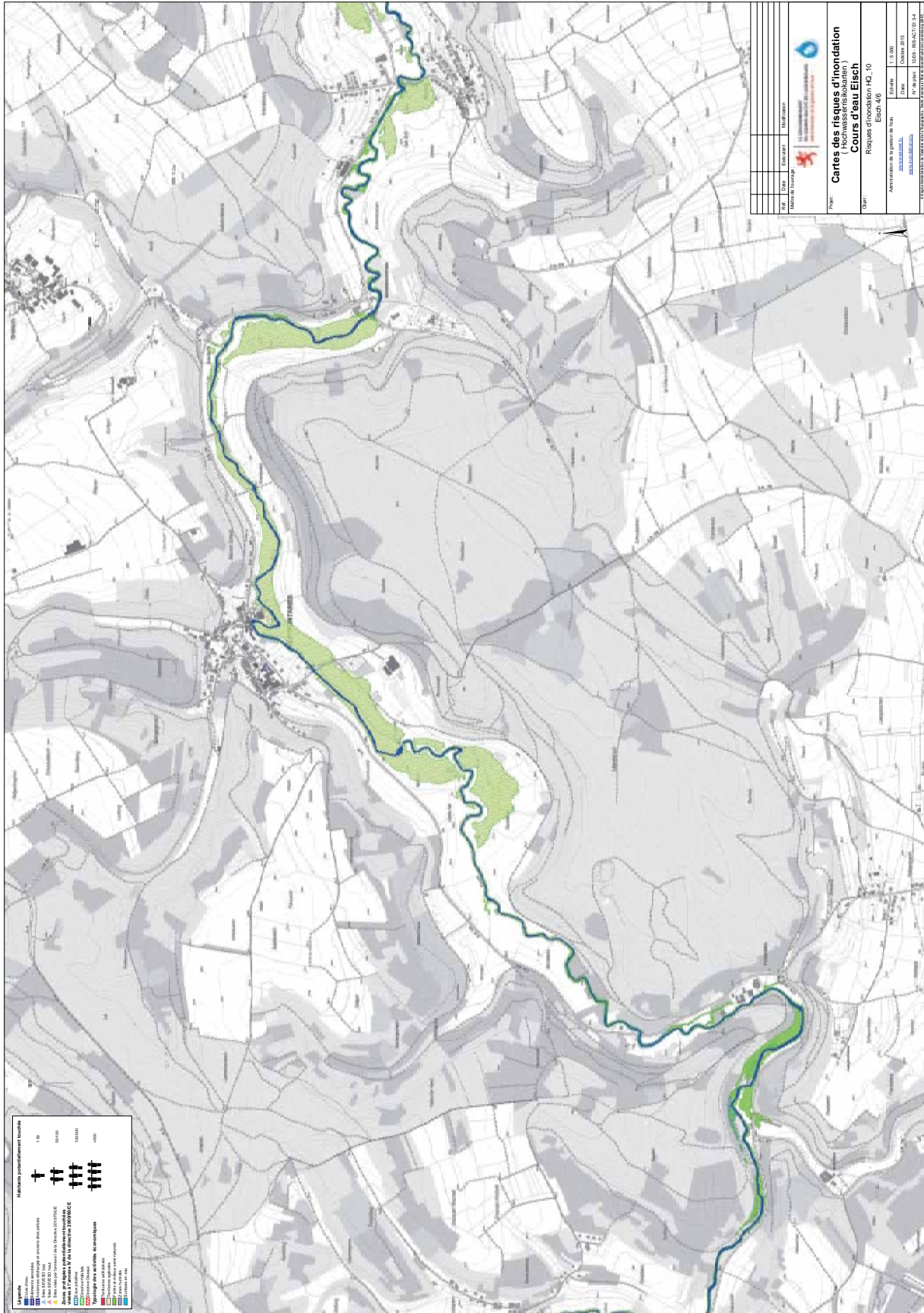


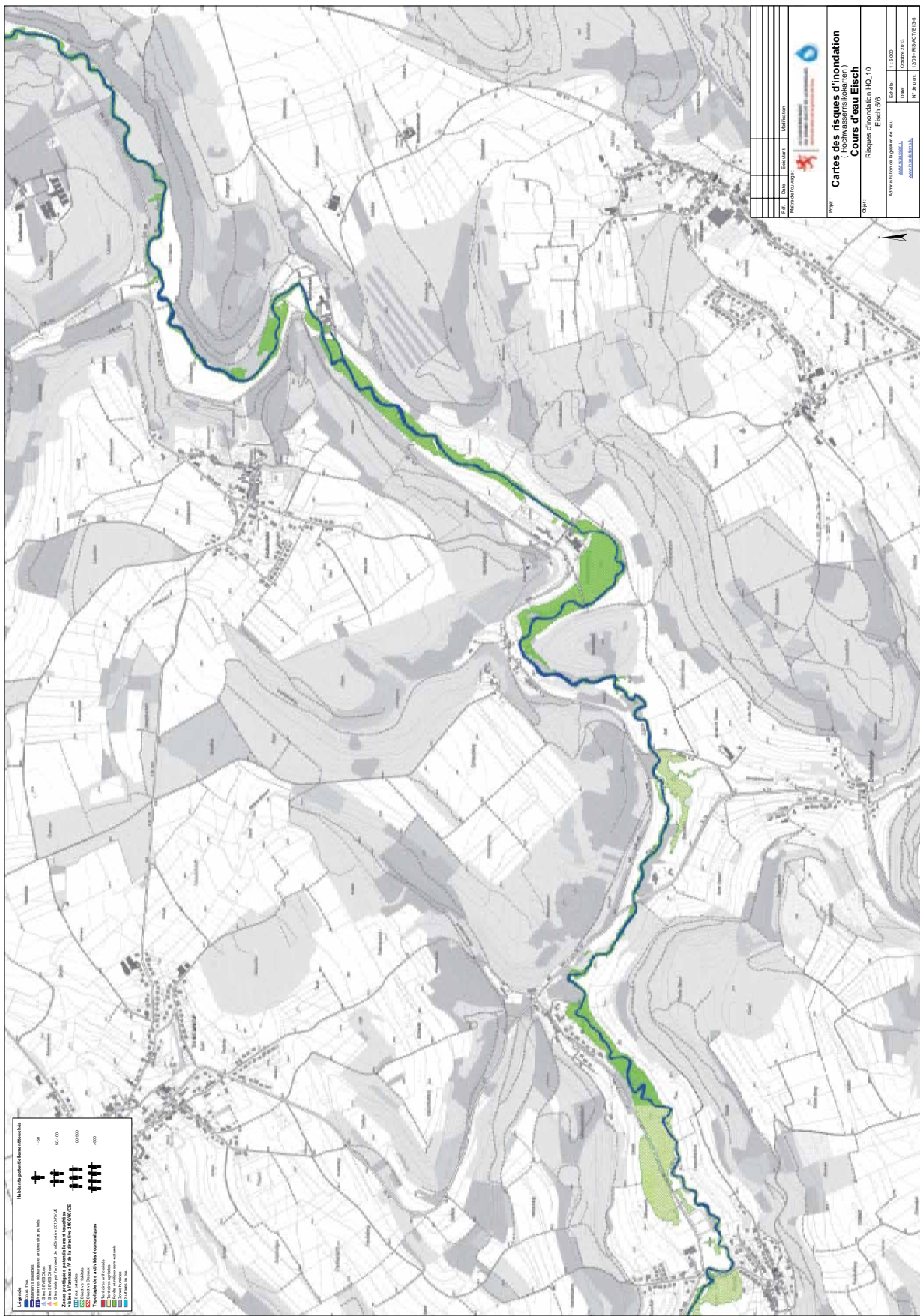


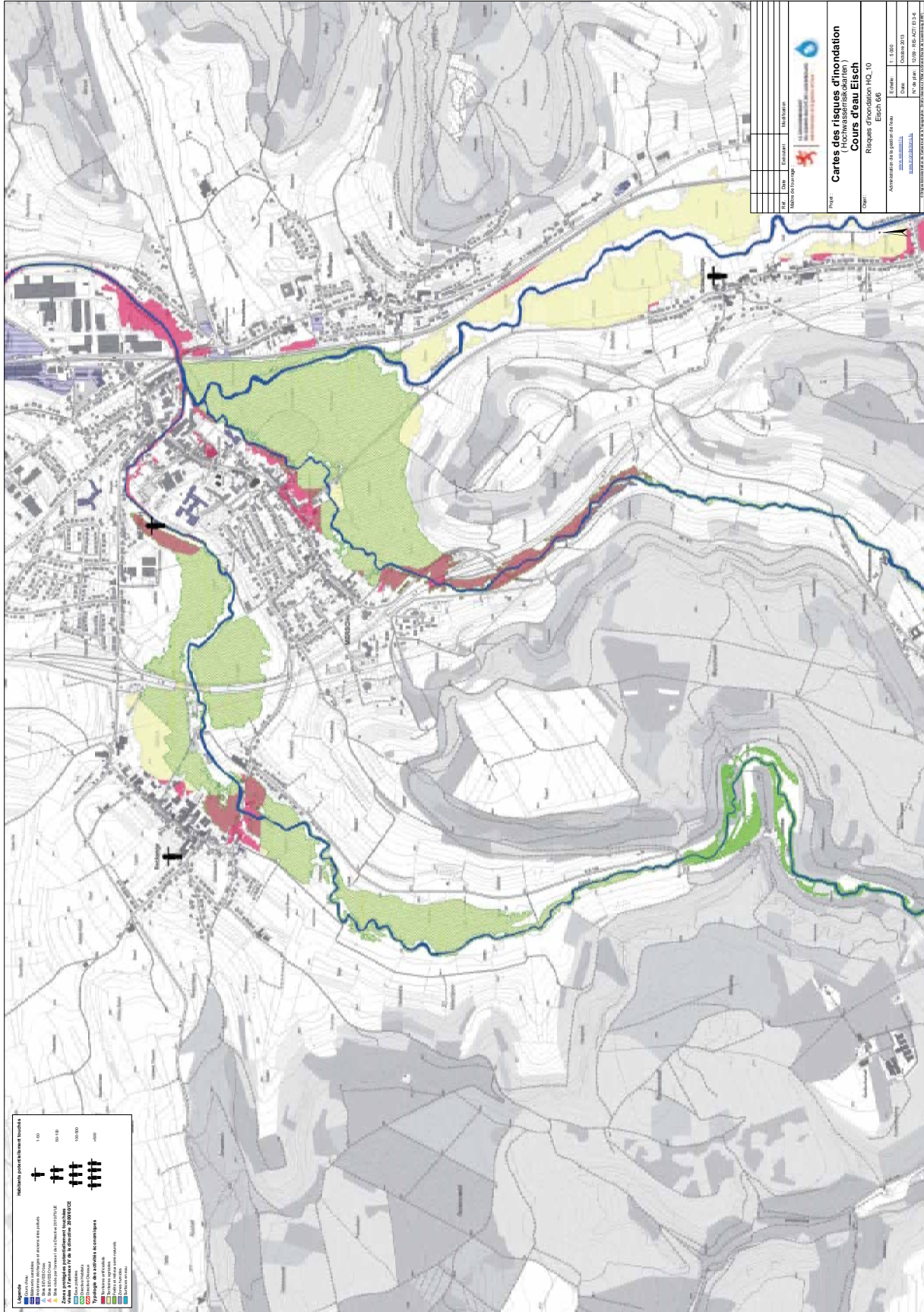


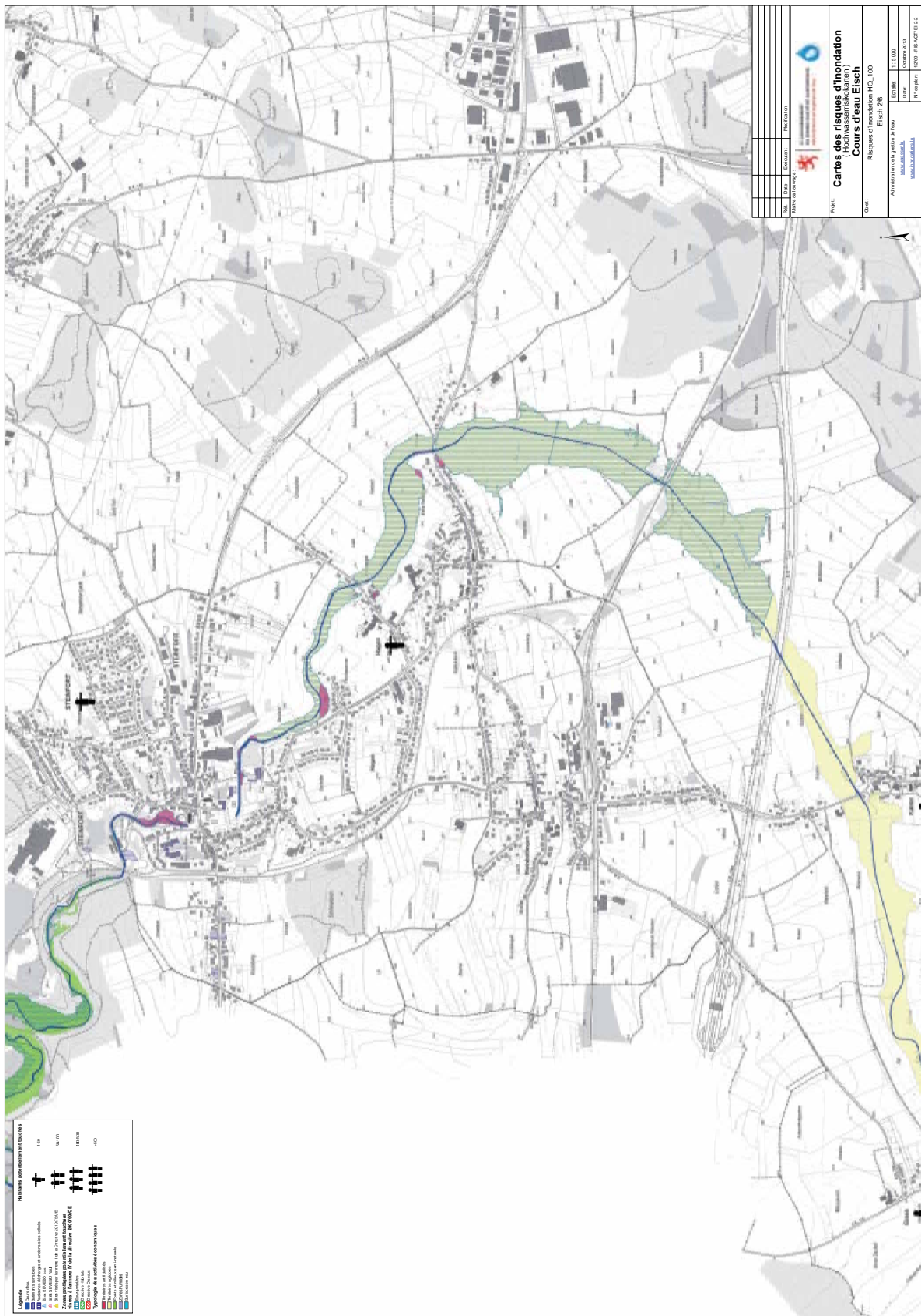


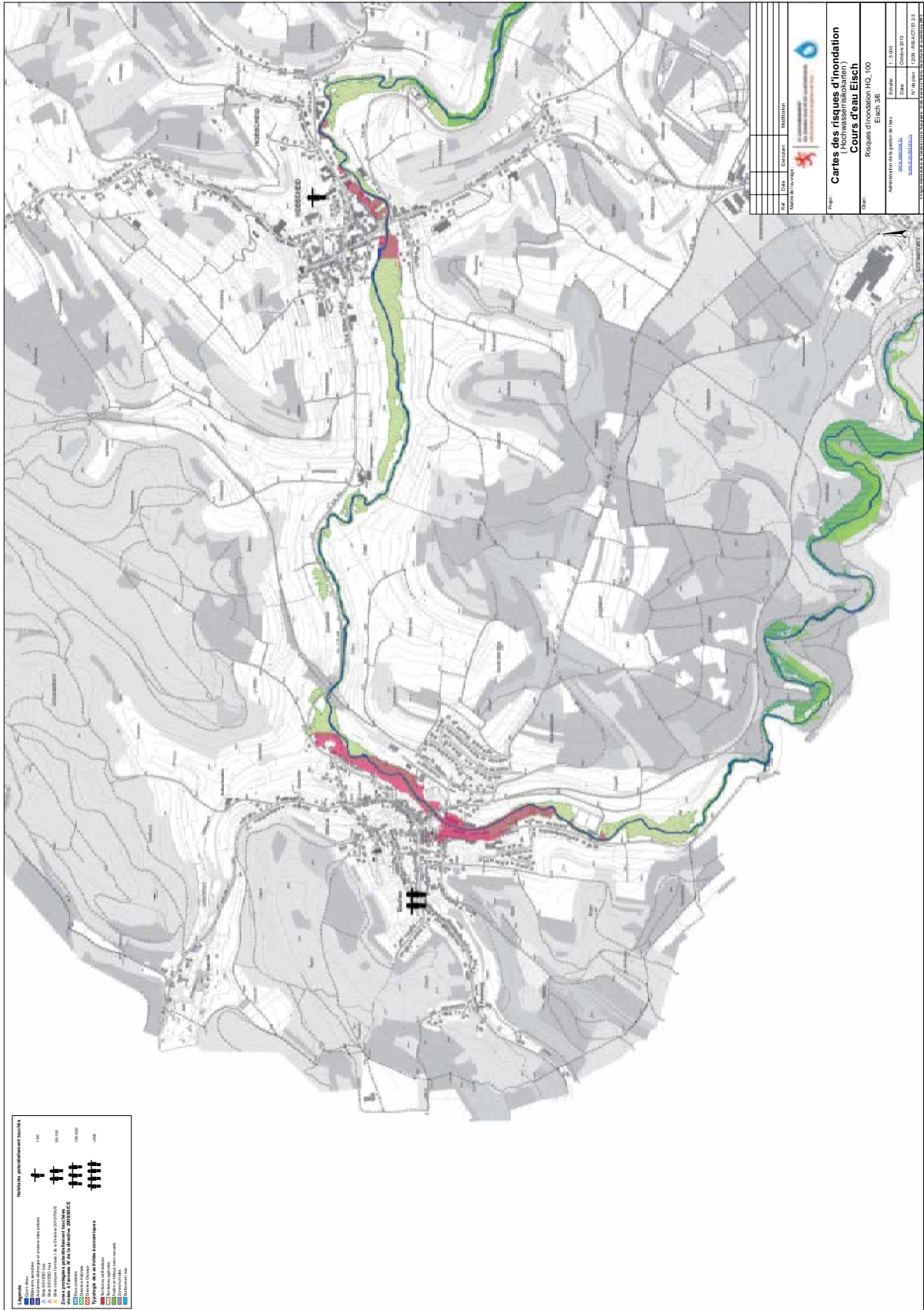


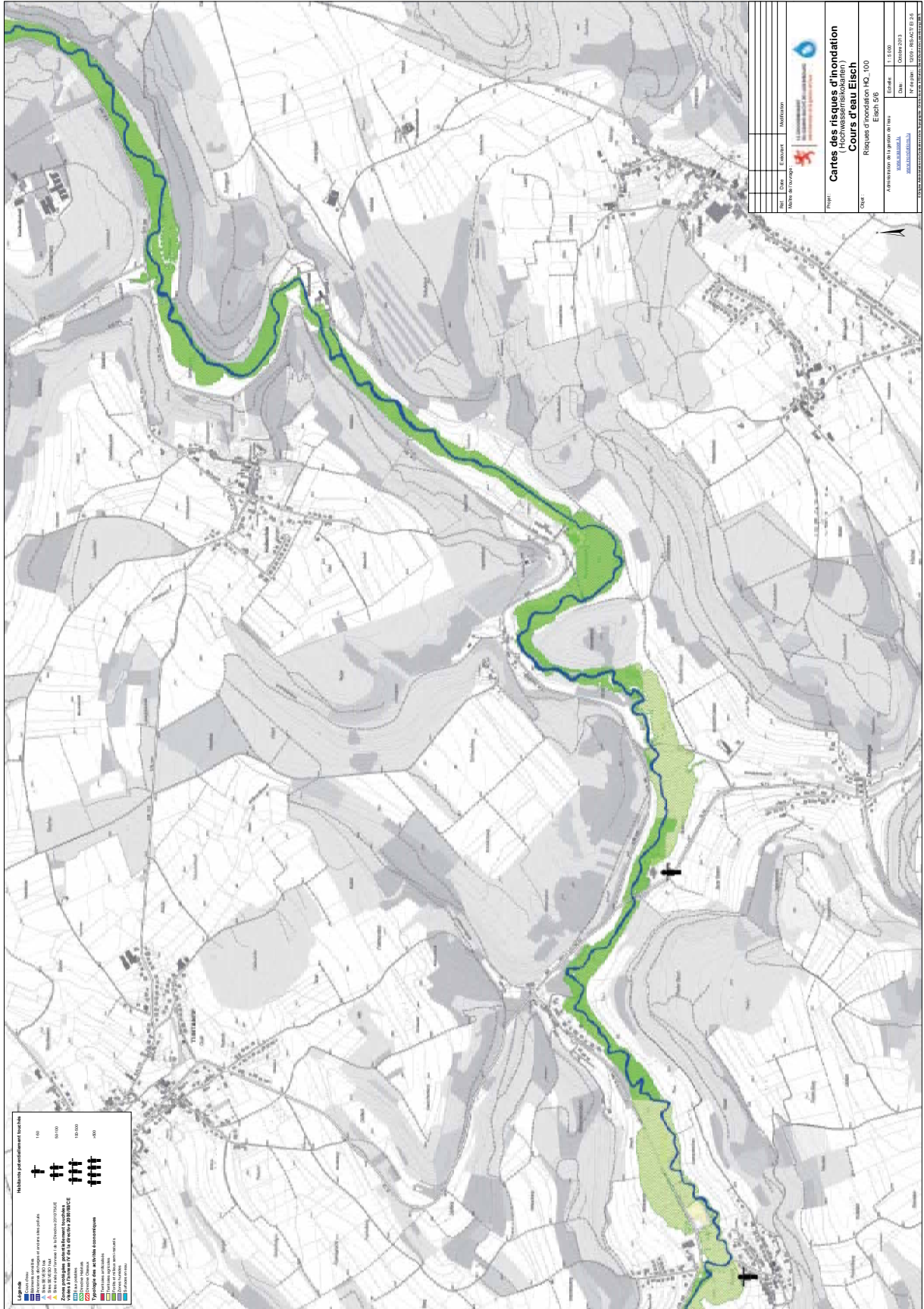




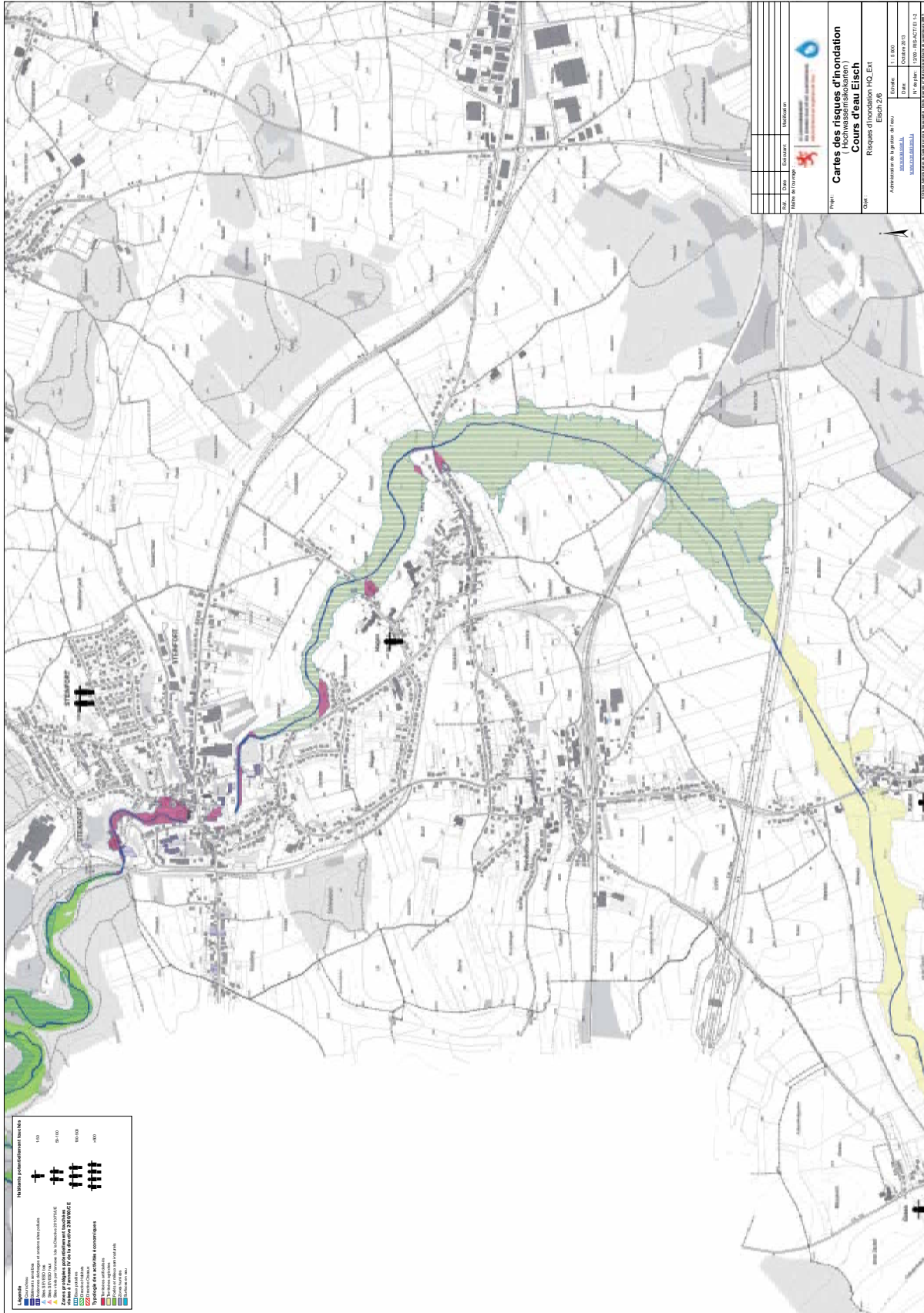


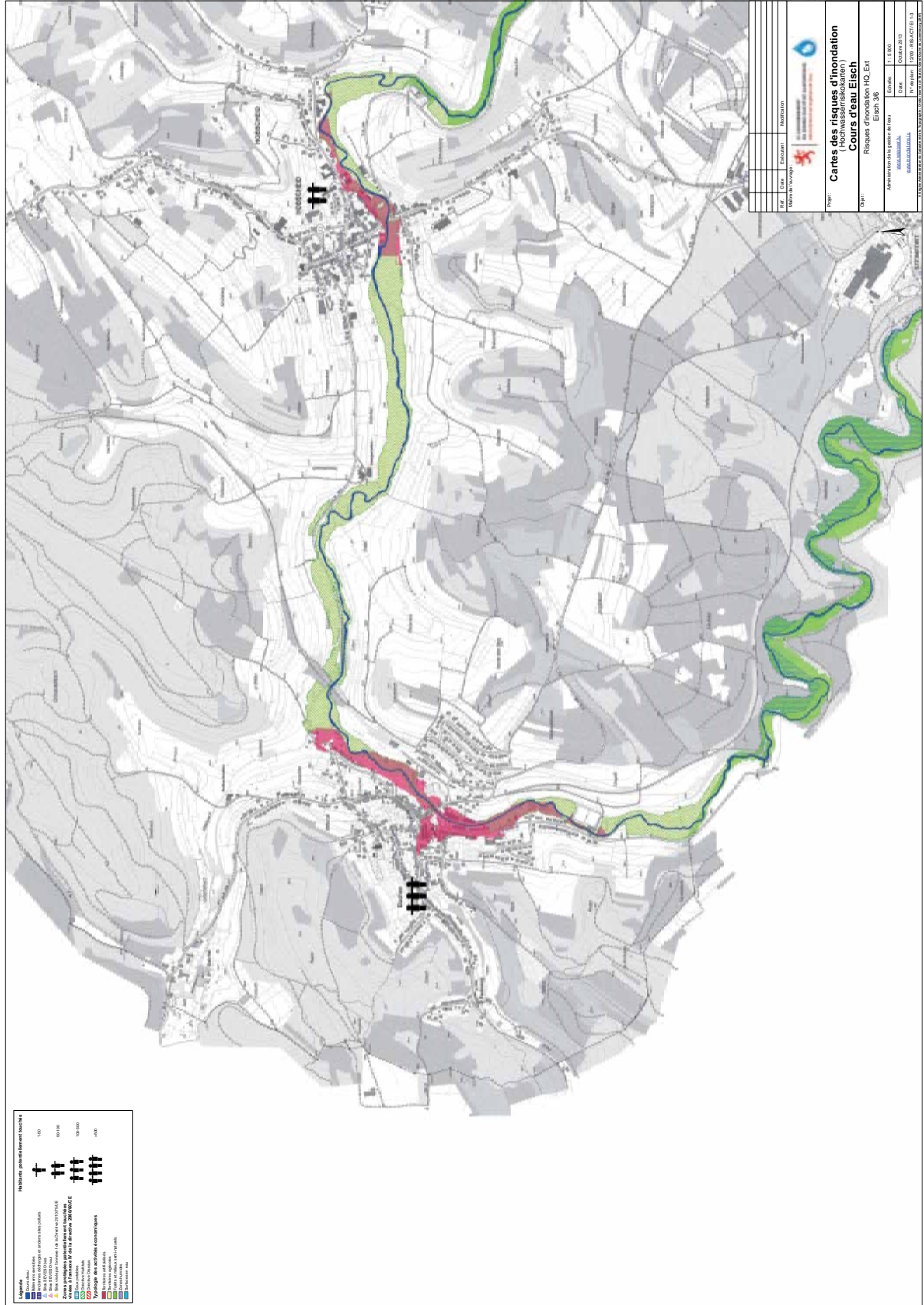


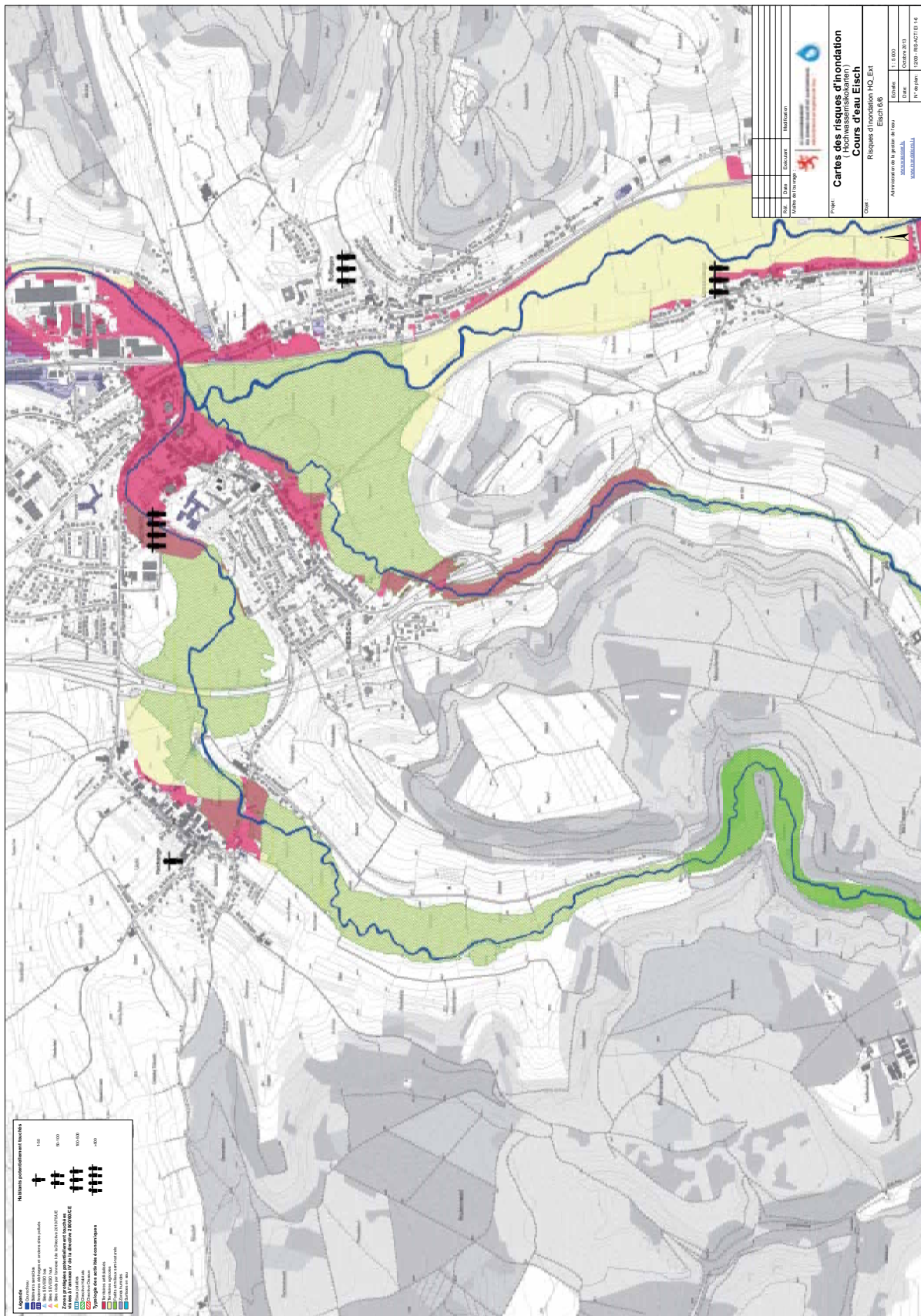




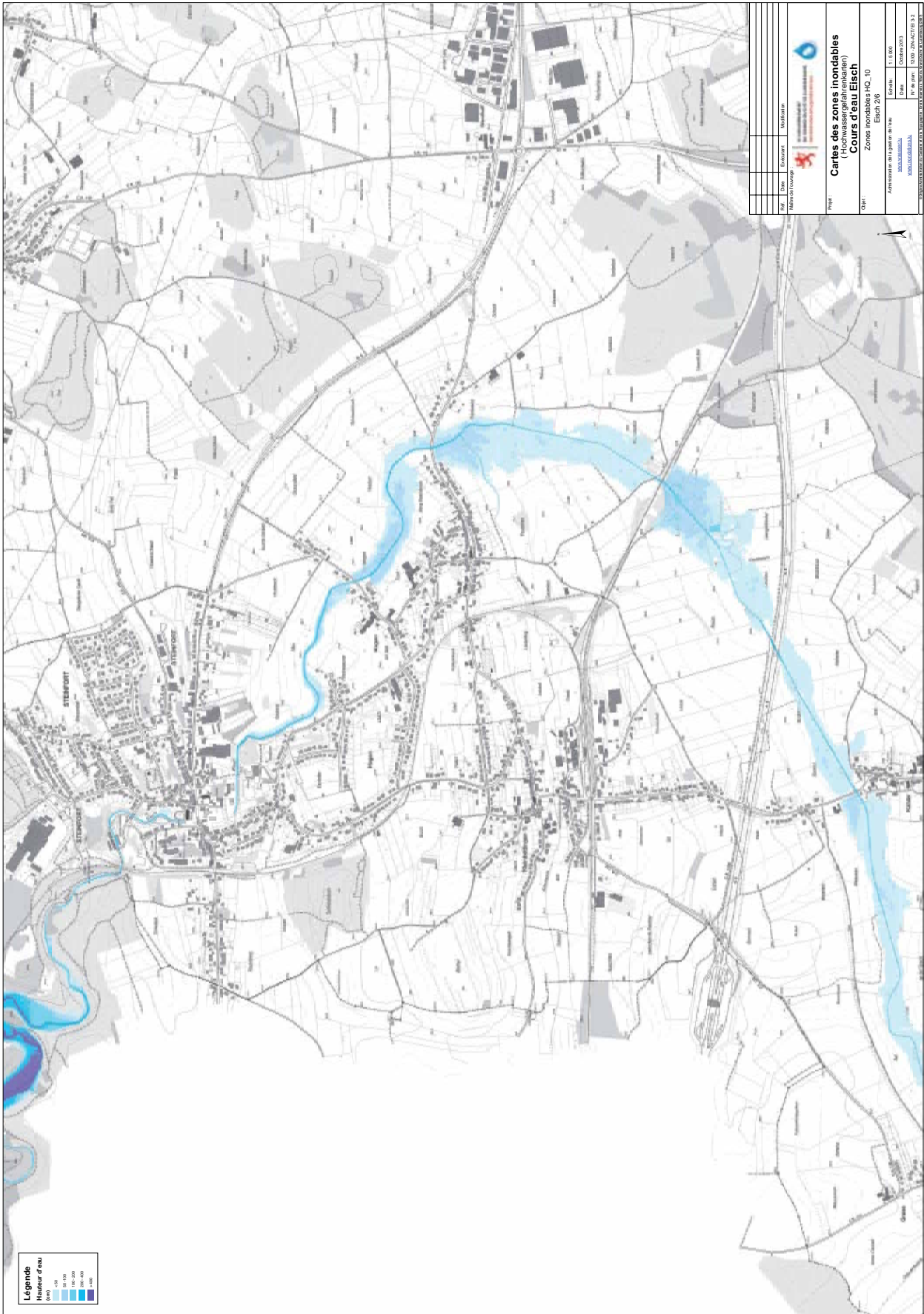


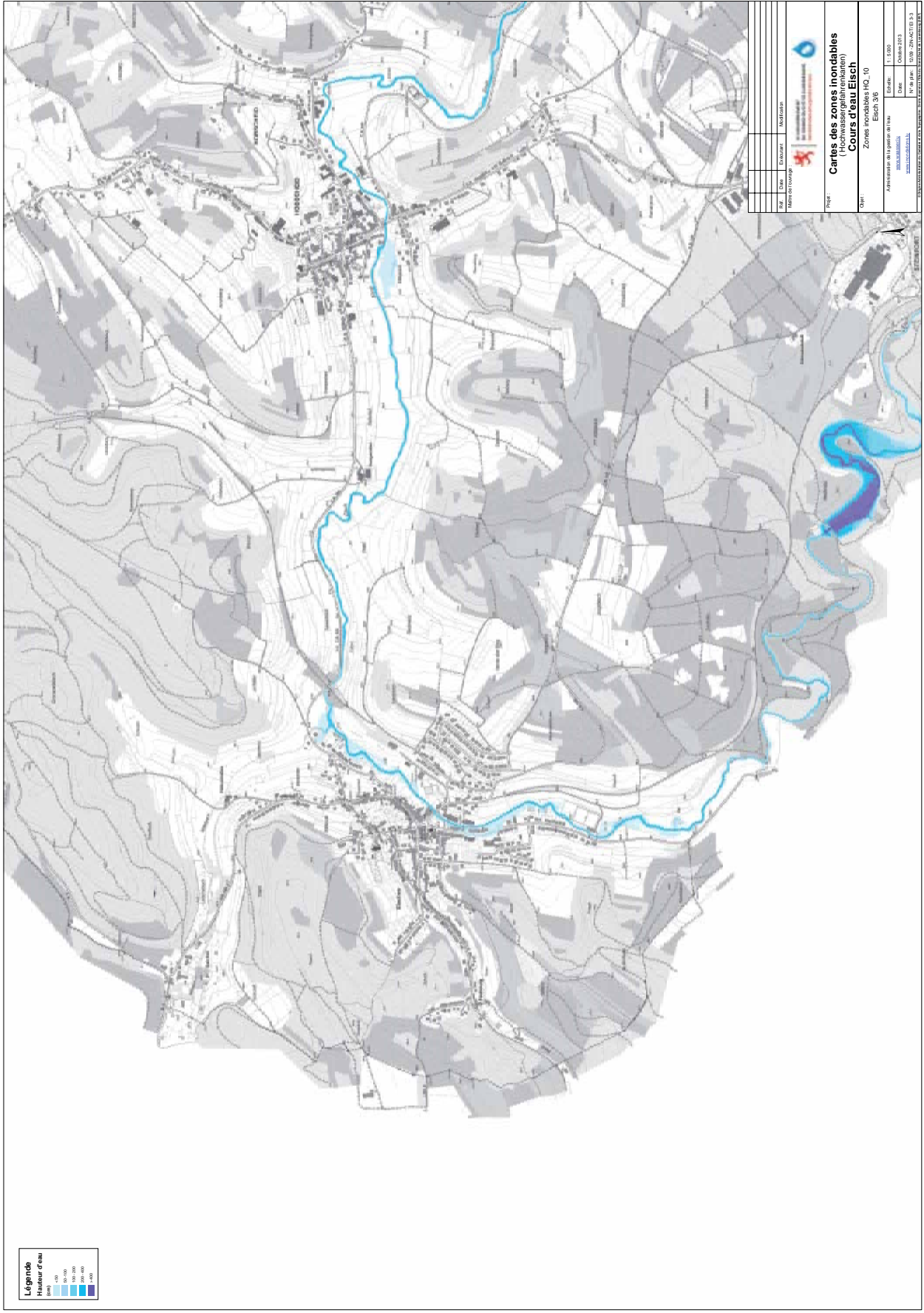


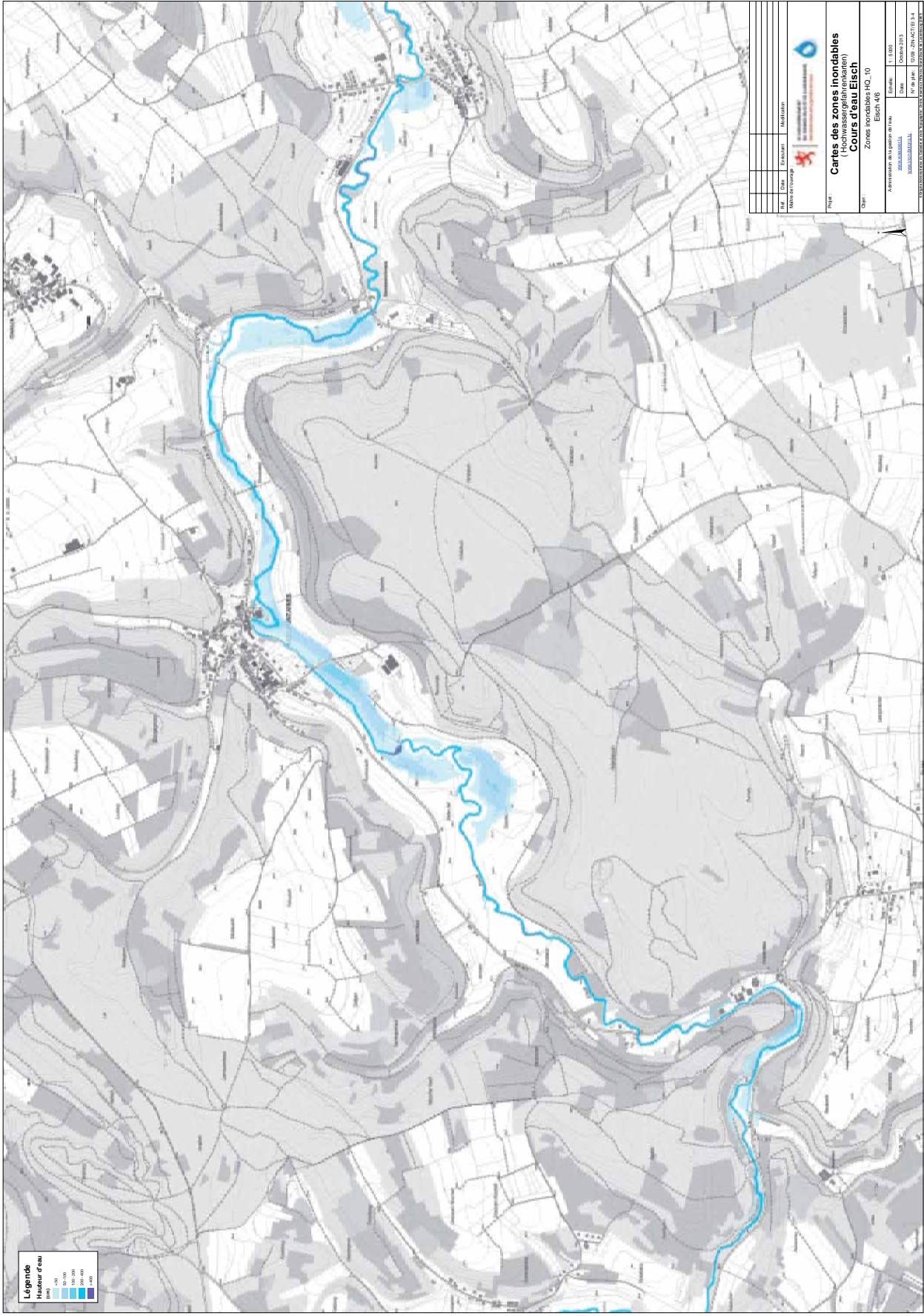


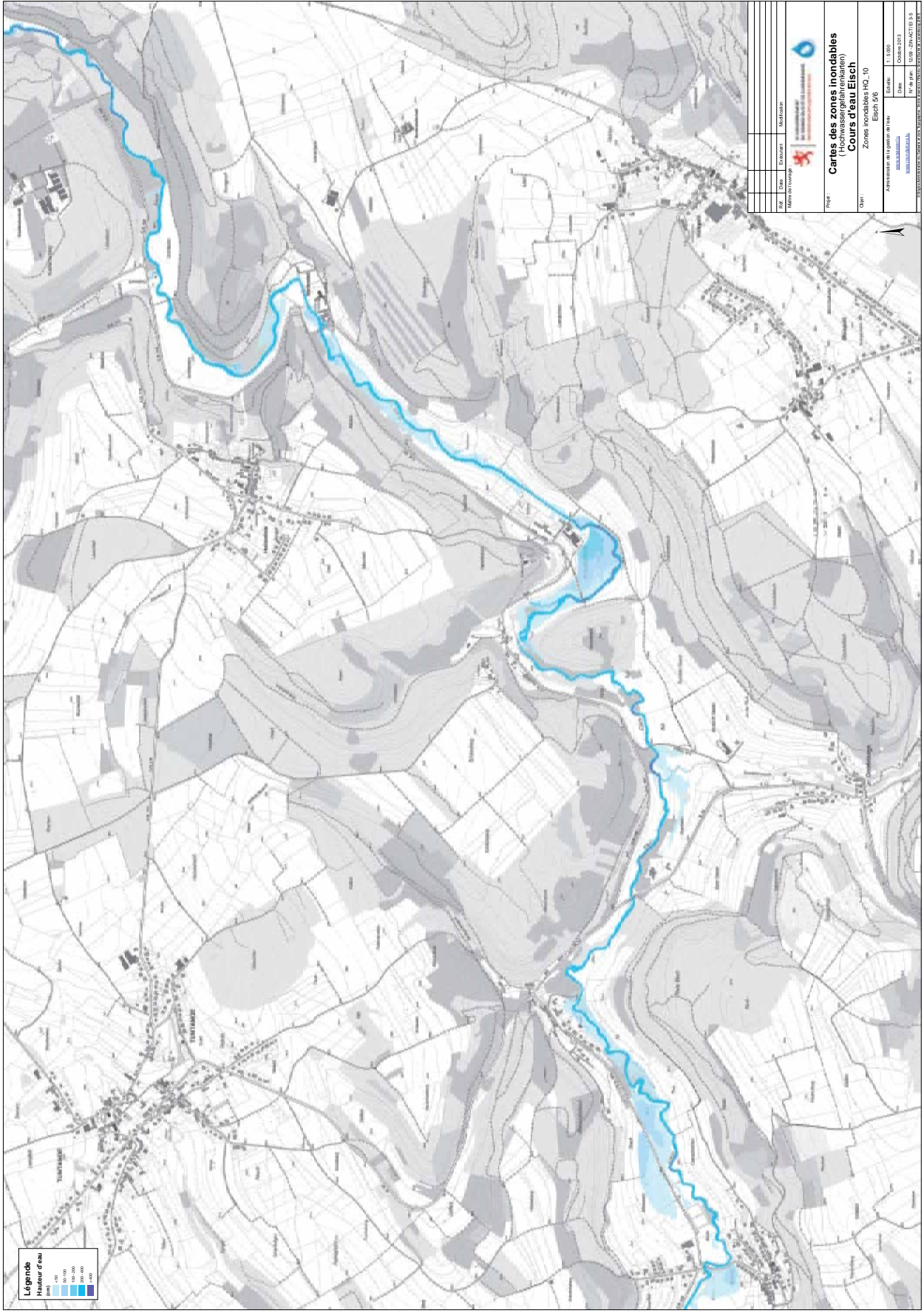


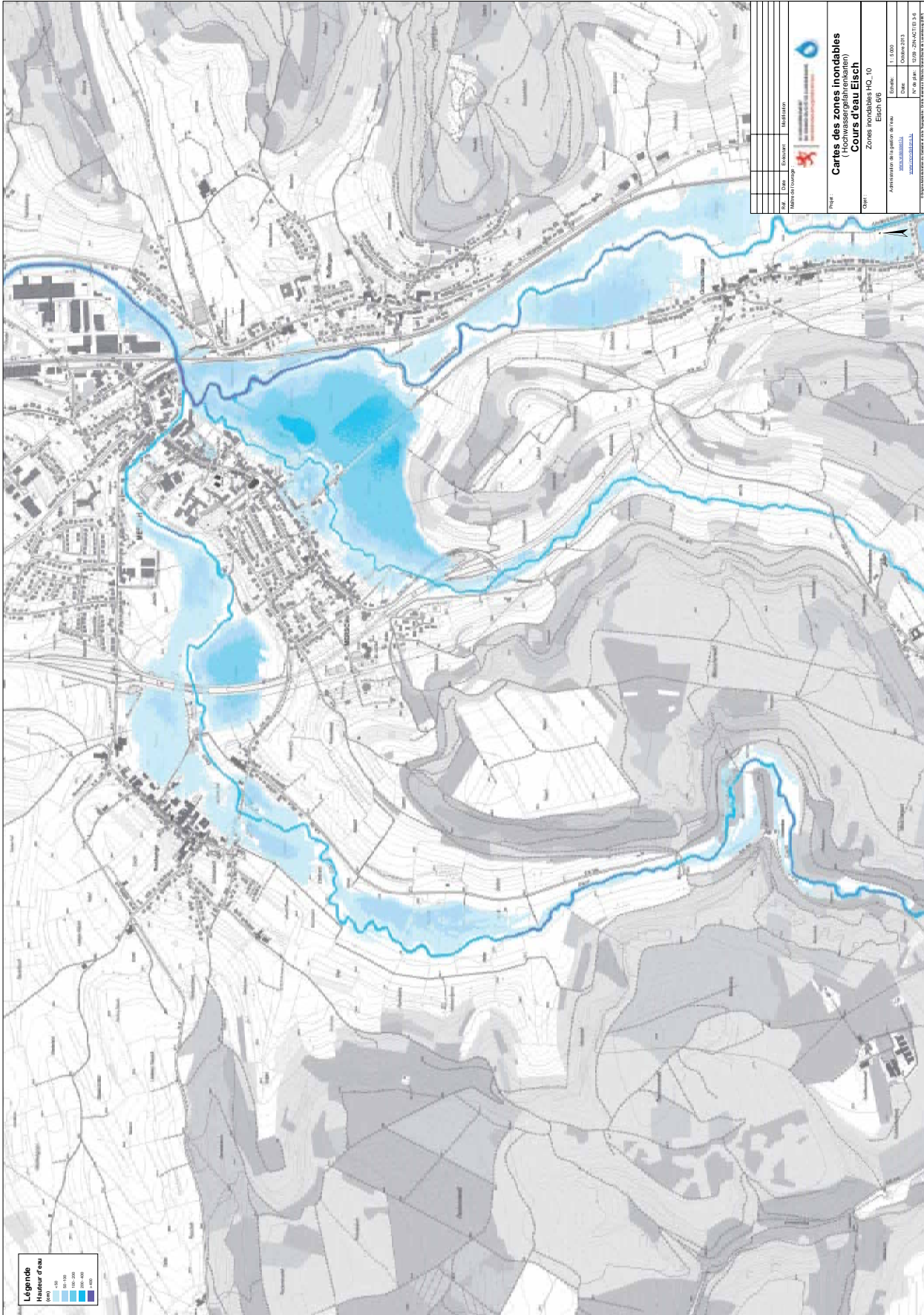


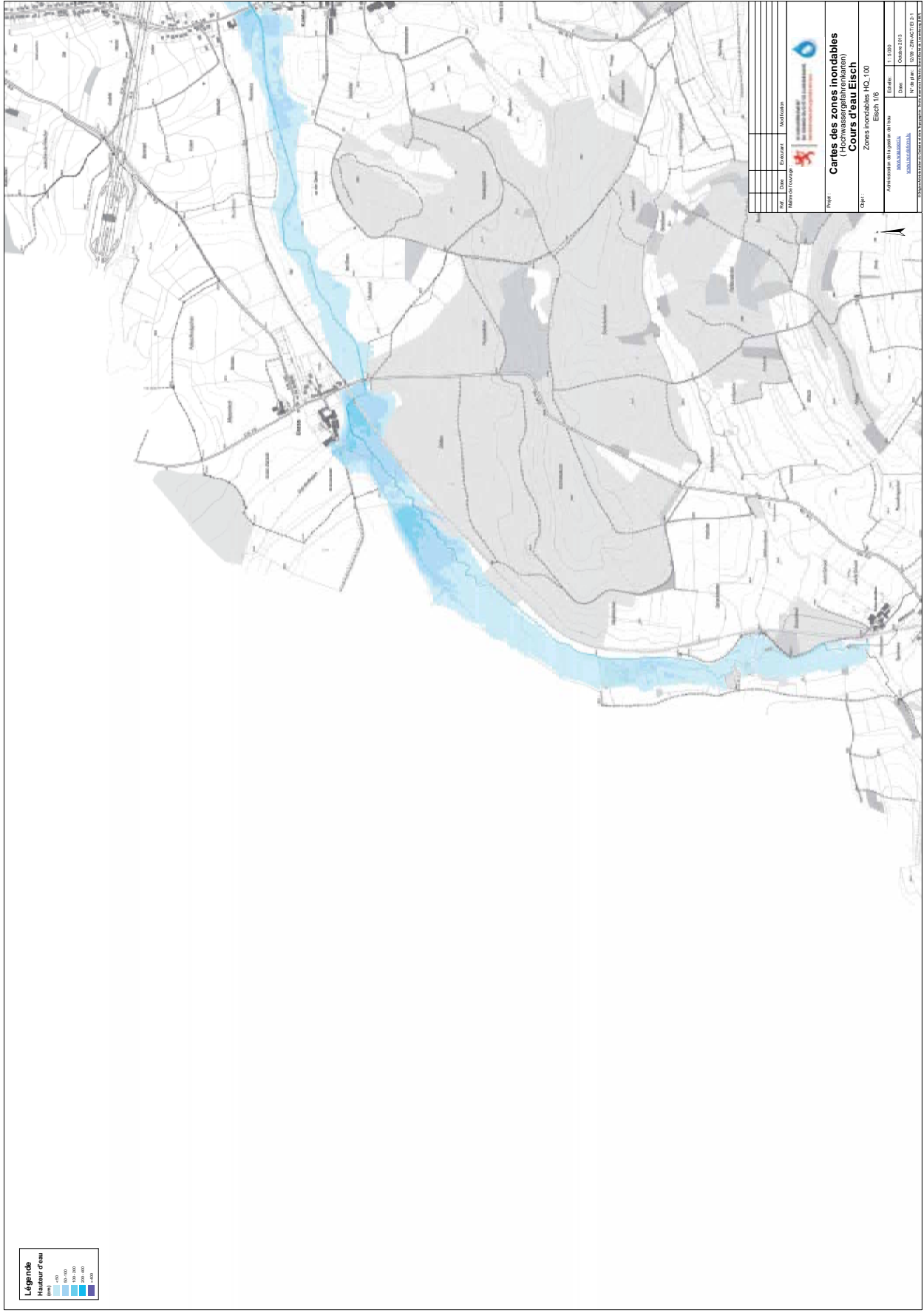


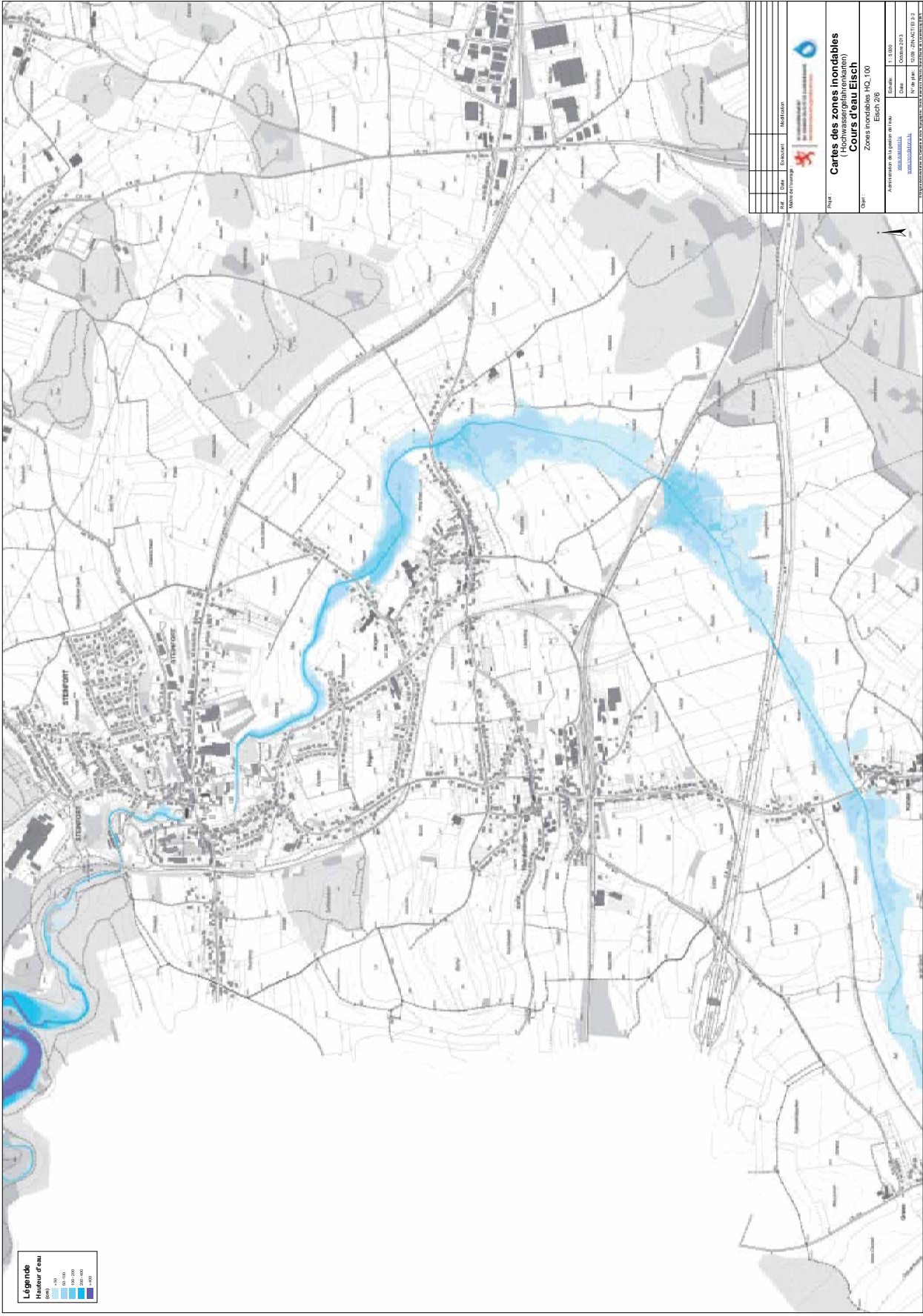












Légende
Hauteur d'eau

0m	100-150	150-200	200-250	250-300
----	---------	---------	---------	---------

Etat	Date	Exécution	Modifications
Membre du Groupe 			
Cartes des zones inondables (Hochwassergebiet) Cours d'eau Eisch			
Zones inondables HQ 100 Eisch 2/6		Echelle: 1:5 000	
Administration des ponts et chaussées LUXEMBOURG		Date: Octobre 2013 N° de plan: 100 - 2013/01/01/01/01	

