



Republica Moldova












PARLAMENTUL

LEGE Nr. 1538
din 25.02.1998

privind fondul ariilor naturale protejate de stat

Publicat : 16.07.1998 în Monitorul Oficial Nr. 66-68 art Nr : 442 Data intrării in vigoare : 16.07.1998

MODIFICAT

<u>LP172</u>	<u>din</u>	<u>27.07.18,</u>	<u>MO321-332/24.08.18</u>	<u>art.529;</u>	<u>în vigoare</u>	<u>24.08.18</u>
<u>LP144</u>	<u>din</u>	<u>19.07.18,</u>	<u>MO321-332/24.08.18</u>	<u>art.517</u>		
<u>LP79</u>	<u>din</u>	<u>24.05.18,</u>	<u>MO195-209/15.06.18</u>	<u>art.338</u>		
<u>LP213</u>	<u>din</u>	<u>03.12.15,</u>	<u>MO361-369/31.12.15</u>	<u>art.677</u>		
<u>LP200</u>	<u>din</u>	<u>12.07.13,</u>	<u>MO191-197/06.09.13</u>	<u>art.617</u>		
<u>LP167</u>	<u>din</u>	<u>05.07.13,</u>	<u>MO186/24.08.13</u>	<u>art.605</u>		
<u>LP61</u>	<u>din</u>	<u>01.04.11,</u>	<u>MO86/24.05.11</u>	<u>art.221</u>		
<u>LP109</u>	<u>din</u>	<u>04.06.10,</u>	<u>MO131-134/30.07.10</u>	<u>art.443</u>		
<u>LP23-XVI din 03.02.09, MO47-48/03.03.09 art.134</u>						
	<u>LP354-XVI din 24.11.06, MO195-198/22.12.06 art.922; în vigoare 22.03.07</u>					
	<u>LP229-XVI din 13.10.05, MO154-156/18.11.05 art.761</u>					
	<u>LP244-XVI din 20.10.05, MO151-153/11.11.05 art.722</u>					
	<u>LP230-XVI din 13.10.05, MO151-153/11.11.05 art.720</u>					
	<u>LP211-XVI din 29.07.05, MO132-134/07.10.05 art.631</u>					
	<u>LP154-XVI din 21.07.05, MO126-128/23.09.05 art.611</u>					
	<u>LP240-XV din 13.06.03, MO138/08.07.03 art.557</u>					
	<u>LP20-XV din 07.02.03, MO27/28.02.03 art.104</u>					
	<u>LP1440-XV din 08.11.02, MO178/27.12.02 art.1354</u>					
	<u>LP1303-XV din 25.07.02, MO117/15.08.02 art.968</u>					
	<u>LP454-XV din 30.07.01, MO141/22.11.01 art.1089</u>					

NOTĂ:

În tot cuprinsul legii, cuvintele "peisagistică" și "peisageră" se înlocuiesc cu cuvântul "peisajeră", conform *LP354-XVI din 24.11.06, MO195-198/22.12.06 art.922; în vigoare 22.03.07*

Parlamentul adoptă prezenta lege.

Titlul I
DISPOZIȚII GENERALE

Art.1. - Prezenta lege stabilește bazele juridice ale creării și funcționării fondului ariilor naturale protejate de stat, principiile, mecanismul și modul lui de conservare, precum și atribuțiile autorităților publice centrale și locale, ale organizațiilor neguvernamentale și ale cetățenilor în acest domeniu.

Art.2. - În sensul prezentei legi, se utilizează următoarele noțiuni principale:
arie de protecție specială avifaunistică – spațiu natural destinat conservării, menținerii și, după caz, readucerii într-o stare de conservare favorabilă a speciilor de păsări și a habitatelor specifice, în vederea protecției speciilor de pasări migratoare sălbatice;
[Art.2 noțiunea introdusă prin LP61 din 01.04.11, MO86/24.05.11 art.221]

arie naturală protejată - spațiu natural, delimitat geografic, cu elemente naturale reprezentative și rare, desemnat și reglementat în scopul conservării și protecției tuturor factorilor de mediu din limitele lui;

arie cu management multifuncțional - spațiu terestru și/sau acvatic (arie cu resurse gospodărite) în care, concomitent cu conservarea naturii, se efectuează valorificarea reglementată a florei, faunei, resurselor de apă și pășunilor, se practică turismul reglementat;

autoritate centrală pentru mediu - autoritate cu competențe supreme și exclusive în domeniul protecției mediului, care elaborează, promovează și traduce în viață politica ecologică la nivel național;

biocenoză - totalitate a microorganismelor, ciupercilor, plantelor și animalelor care populează un spațiu terestru sau acvatic mai mult sau mai puțin omogen și care se caracterizează prin anumite legături specifice între ele și prin adaptare la mediu;

biodiversitate - variabilitate a organismelor vii din ecosistemele terestre și marine, din alte ecosisteme acvatice și complexe ecologice ale căror componente sînt; noțiunea cuprinde diversitatea intraspecifică și interspecifică, diversitatea ecosistemelor;

ecosistem - complex dinamic al asociațiilor de plante, animale, ciuperci și microorganisme, precum și totalitatea factorilor abiotici ai mediului, a căror interacțiune constituie o unitate funcțională integrală;

echilibru ecologic - ansamblu de stări funcționale ale unui ecosistem, a căror dinamică îi asigură structura și funcțiile;

fond al ariilor protejate - totalitate a ariilor naturale, a obiectelor și a complexelor naturale protejate de stat;

genofond - totalitate a speciilor floristice, faunistice, a speciilor de ciuperci și a microorganismelor purtătoare de informație ereditară;

habitat, biotop - loc natural de trai al organismelor și al populațiilor de floră, faună, ciuperci și microorganisme;

monument al naturii - obiect unic al naturii avînd o deosebită valoare ecologică, științifică,

culturală, istorică și estetică;

parc național - spațiu natural reprezentativ cu diverse peisaje geografice, obiecte și complexe naturale și cultural-istorice, specii floristice și faunistice autohtone, destinat utilizării în scop științific, recreativ, economic, cultural, turistic, instructiv, educativ etc.;

[Art.2 noțiunea modificată prin LP200 din 12.07.13, MO191-197/06.09.13 art.617]

rezervație peisajeră (de peisaj geografic) - sistem natural omogen silvic, de stepă și luncă, de baltă și mlaștină, având valoare științifică, ecologică, recreativă, estetică, instructivă și educațională, destinat menținerii calităților sale naturale și efectuării unor activități economice reglementate;

rezervație științifică - spațiu biogeografic terestru și/sau acvatic de importanță națională cu statut de instituție de cercetări științifice, destinat menținerii intacte a obiectelor și complexelor naturale, conservării biodiversității, elaborării bazelor științifice de protecție a mediului;

rezervație naturală - spațiu natural, valoros din punct de vedere științific, destinat păstrării și restabilirii unui sau a mai multor componente ale naturii pentru menținerea echilibrului ecologic;

rezervație de resurse - spațiu natural care cuprinde resurse deosebit de valoroase, de importanță națională, protejate în scopul conservării lor pentru generațiile viitoare;

rezervație a biosferei - spațiu geografic terestru și/sau acvatic cu elemente și formațiuni fizico-geografice, specii de plante și de animale de importanță națională și internațională, cu statut de instituție de cercetări științifice, desemnat de UNESCO drept componentă a patrimoniului natural mondial.

zonă umedă de importanță internațională - teritoriu și/sau întindere de apă care include diferite tipuri de ecosisteme umede și corespunde criteriilor de evidențiere a zonelor umede de importanță internațională ale Convenției Ramsar, deținând o bogată diversitate biologică și având un rol important în calitate de habitat pentru păsările acvatice.

[Art.2 modificat prin LP354-XVI din 24.11.06, MO195-198/22.12.06 art.922; în vigoare 22.03.07]

Art. 3. – (1) Fondul ariilor naturale protejate de stat (în continuare – fondul ariilor protejate) include obiectele și complexele naturale cu valoare primordială incontestabilă pentru:

a) conservarea biodiversității și habitatelor naturale, în special de importanță internațională și transfrontalieră;

b) conservarea habitatelor naturale de importanță specială pentru speciile migratoare de animale, în special în zonele lor de zbor, concentrare, hibernare, năpârlire și înmulțire;

c) studierea proceselor naturale;

d) restabilirea echilibrului ecologic;

e) educarea ecologică a populației;

f) dezvoltarea turismului ecologic.

(2) Datele inițiale despre fondul ariilor protejate sînt utilizate la elaborarea planurilor de amenajare a teritoriului.

[Art.3 în redacția LP61 din 01.04.11, MO86/24.05.11 art.221]

Art.4. - (1) Fondul ariilor protejate constă din următoarele categorii de obiecte și complexe naturale:

1) delimitate în conformitate cu clasificarea Uniunii Internaționale de Conservare a Naturii:

a) rezervație științifică;

b) parc național;

c) monument al naturii;

- d) rezervație naturală;
- e) rezervație peisajeră (de peisaj geografic);
- f) rezervație de resurse;
- g) arie cu management multifuncțional;

2) care nu țin de clasificarea Uniunii Internaționale de Conservare a Naturii: *[Art.4 pct.2), lit.a) exclusă prin LP229 din 13.10.05, MO154/18.11.05 art.761; litb)-c) devin a)-c)]*

- a) grădină dendrologică;
 - b) monument de arhitectură peisajeră;
 - c) grădină zoologică.
- 3) stabilite prin alte reglementări internaționale:
- a) rezervație a biosferei (Programul UNESCO);
 - b) zonă umedă de importanță internațională (Convenția Ramsar).

(2) Zona umedă de importanță internațională, precum și părțile ei componente, poate avea, în același timp, statutul uneia dintre categoriile stipulate în alin.(1) sau poate include în componența sa unul sau mai multe obiecte din aceste categorii.

[Art.4 al.(2), lit.a) exclusă prin LP229 din 13.10.05, MO154/18.11.05 art.761; litb)-c) devin a)-c)]

- a) grădină dendrologică;
- b) monument de arhitectură peisajeră;
- c) grădină zoologică.

[Art.4 modificat prin LP354-XVI din 24.11.06, MO195-198/22.12.06 art.922; în vigoare 22.03.07]

[Art.4 al.(2), lit.a) exclusă prin LP229 din 13.10.05, MO154/18.11.05 art.761; lit.b)-c) devin a)-c)]

Art.5. - Obiectele și complexele din fondul ariilor protejate sînt de importanță internațională, națională și locală. Modul de atribuire a acestor grade de importanță este stabilit de prezenta lege, de alte acte normative privind fondul ariilor protejate, precum și de convențiile internaționale din domeniu (Convenția privind diversitatea biologică, Rio de Janeiro, 1992; Convenția privind viața sălbatică și habitatele naturale din Europa, Berna, 1979; Convenția privind speciile migratoare de animale, Bonn, 1979; Convenția privind zonele umede de importanță internațională, Ramsar, 1971 etc.).

Art.6. - Prin crearea fondului de arii protejate se urmărește:

a) reglementarea relațiilor din domeniul protecției mediului, conservarea obiectelor și complexelor naturale pentru generația actuală și generațiile viitoare;

b) studierea profundă a proceselor naturale din biocenoze, inclusiv a ecosistemelor silvice și de stepă importante, a zonelor umede, a locurilor de reproducere, de hibernare și a căilor de migrație a animalelor, și restabilirea echilibrului ecologic în ariile naturale protejate;

[Art.6 lit.b) modificată prin LP61 din 01.04.11, MO86/24.05.11 art.221]

c) menținerea fondului genetic în limitele capacităților biologice ale obiectelor și complexelor naturale;

d) tragerea la răspundere a persoanelor fizice și juridice care au cauzat prejudicii ariilor naturale protejate;

e) respectarea convențiilor și acordurilor internaționale cu privire la ariile naturale protejate.

Art.7. - (1) Obiectele și complexele din fondul ariilor protejate sînt proprietate publică, cu excepția terenurilor indicate la alin.(3).

(2) Terenurile obiectelor și complexelor din fondul ariilor protejate sînt destinate ocrotirii naturii, fac parte din proprietatea publică, nu pot fi privatizate și nici arendate, au un regim de protecție și gospodărire conform legislației în vigoare.

3) În fondul ariilor protejate pot fi incluse și terenuri private, luate sub protecția statului, ele rămînînd proprietatea titularilor de terenuri private. Delimitarea drepturilor și obligațiilor fiecărei părți se stabilește conform unui regulament special.

[Art.7 al.(3) în redacția LP200 din 12.07.13, MO191-197/06.09.13 art.617]

(4) Deținătorii de terenuri proprietate publică asigură anual finanțarea obiectelor și complexelor din fondul ariilor protejate din teritoriu și le delimitează cu borne de hotar.

(5) Deținătorii de terenuri în care se află obiecte și complexe din fondul ariilor protejate specificate la art.4 alin.(1) pct.1) lit.c)-g), precum și la pct. 2) lit. b), sînt obligați să le asigure regim de protecție conform legislației în vigoare.

[Art.7 al.(5) modificat prin LP229 din 13.10.05, MO154/18.11.05 art.761]

(6) Deținătorii de terenuri proprietate publică, precum și autoritățile administrației publice locale, sînt obligați să facă propuneri, la un interval de 3-5 ani, începînd cu anul 2000, în vederea luării sub protecția statului a celor mai valoroase și mai reprezentative ecosisteme, biotopuri și monumente ale naturii de importanță națională și locală.

(7) La elaborarea documentației de urbanism și de amenajare a teritoriului, a proiectelor de organizare și dezvoltare a ramurilor economiei naționale, se ține cont de dislocarea obiectelor și complexelor din fondul ariilor protejate, în vederea gestionării durabile a acestora.

[Art.7 al.(7) modificat prin LP144 din 19.07.18, MO321-332/24.08.18 art.517]

Art.8. - Obiectele și complexele din fondul ariilor protejate se folosesc pentru:

a) protecția celor mai reprezentative arii naturale;

b) păstrarea genofondului;

c) conservarea biodiversității;

d) păstrarea aspectului natural al peisajului geografic;

d¹) protecția căilor de migrație și a locurilor de reproducere;

[Art.8 lit.d¹) introdusă prin LP61 din 01.04.11, MO86/24.05.11 art.221]

e) efectuarea de cercetări științifice;

f) monitorizarea ariilor naturale protejate;

g) educarea ecologică, culturală, estetică și recrearea cetățenilor.

Art.9. - Toate proiectele și programele de refacere ecologică și de amenajare, de edificare administrativă și socială, de construcție a rețelelor de comunicații și a altor obiective economice în ariile naturale protejate sînt supuse, de către autoritatea centrală pentru mediu, expertizei ecologice de stat.

Art.10. - Autoritățile administrației publice centrale și locale, deținătorii de terenuri în a căror administrare se află obiecte și complexe din fondul ariilor protejate furnizează gratuit, în mod obligatoriu, autorității centrale pentru mediu datele necesare monitoringului ecologic.

Art.11. - (1) Retragerea de terenuri din fondul ariilor protejate este strict interzisă, cu excepția cazurilor cînd acestea își pierd valoarea în urma calamităților naturale sau catastrofelor și cînd nu mai pot fi restabilite. În astfel de situații, retragerea de terenuri din fondul ariilor protejate se face la propunerea autorității centrale pentru mediu și a Academiei de Științe a Moldovei, în temeiul unui act al Parlamentului.

(2) Arborii seculari, în caz de uscare, se retrag din regimul de protecție cu avizul autorității centrale pentru mediu.

(3) Mecanismul luării sub protecția statului a ariilor naturale reprezentative ce aparțin autorităților administrației publice centrale prevede că, în caz de divergențe de poziții, prioritate are poziția autorității centrale pentru mediu, a Academiei de Științe și a Institutului Național de Ecologie. Poziția autorităților administrației publice centrale și/sau a altor organe deținătoare de proprietate publică rămâne a fi consultativă.

Titlul II

ATRIBUȚIILE AUTORITĂȚILOR PUBLICE CENTRALE ȘI LOCALE, ALE ORGANIZAȚIILOR NEGUVERNAMENTALE ȘI ALE CETĂȚENILOR PRIVIND FONDUL ARIILOR PROTEJATE

Art.12. - Parlamentul:

a) determină politica conservării biodiversității și aprobă un program strategic privind dezvoltarea fondului ariilor protejate;

b) adoptă acte legislative cu privire la fondul ariilor protejate;

[Art.12 lit.b) modificată prin LP631-XIV din 15.10.99]

c) ratifică convențiile și acordurile internaționale cu privire la ariile naturale protejate;

d) adoptă acte cu privire la fondarea de rezervații științifice, parcuri naționale, rezervații ale biosferei, grădini dendrologice și grădini zoologice, precum și la luarea sub protecția statului a celorlalte arii naturale specificate la art.4, la propunerea Guvernului, cu avizul autorității centrale pentru mediu și al Academiei de Științe a Moldovei.

[Art.12 lit.d) modificată prin LP229 din 13.10.05, MO154/18.11.05 art.761]

Art.13. - Guvernul:

a) promovează politica de conservare a biodiversității și transpune în viață programul strategic privind dezvoltarea fondului ariilor protejate;

b) cere deținătorilor de terenuri proprietate publică să prezinte, în mod obligatoriu, propuneri privind luarea sub protecția statului a ariilor naturale reprezentative;

c) finanțează programele științifice și asigură baza tehnico-materială a dezvoltării fondului ariilor protejate;

d) contribuie la colaborarea internațională în domeniul fondului ariilor protejate;

e) reglementează și alte aspecte de activitate referitoare la fondul ariilor protejate.

f) aprobă, cu avizul comisiei permanente a Parlamentului sesizate în fond, regulamentele-cadru pentru categoriile de obiecte și complexele naturale specificate la art.4.

[Art.13 lit. f) introdusă prin LP631-XIV din 15.10.99]

g) aprobă regulamentele de funcționare pentru categoriile de obiecte și complexe naturale specificate la art. 4 alin. (1) pct. 1) lit. b) și pct. 3) lit. a);

[Art.13 lit.g) introdusă prin LP200 din 12.07.13, MO191-197/06.09.13 art.617]

h) aprobă limitele obiectelor și complexelor din fondul ariilor protejate;

[Art.13 lit.h) introdusă prin LP144 din 19.07.18, MO321-332/24.08.18 art.517]

i) aprobă planurile de management pentru categoriile de obiecte și complexe naturale specificate la art. 4 alin. (1) pct. 3) lit. a);

[Art.13 lit.i) introdusă prin LP144 din 19.07.18, MO321-332/24.08.18 art.517]

j) aprobă Concepția-cadru și Regulamentul cu privire la funcționarea Sistemului informațional automatizat al fondului ariilor naturale protejate de stat.

[Art.13 lit.j) introdusă prin LP144 din 19.07.18, MO321-332/24.08.18 art.517]

Art.14. - Autoritatea centrală pentru mediu:

- a) exercită controlul de stat asupra respectării regimului de protecție a obiectelor și complexelor din fondul ariilor protejate, indiferent de subordonarea și tipul proprietății lor;
- b) gestionează ariile naturale cu regim special de protecție, prevăzute la art.4 alin.(1) pct.1 lit.a);

[Art.14 lit.b) modificată prin LP200 din 12.07.13, MO191-197/06.09.13 art.617]

[Art.14 lit.b) modificată prin LP354-XVI din 24.11.06, MO195-198/22.12.06 art.922; în vigoare 22.03.07]

- c) elaborează și coordonează programul strategic privind dezvoltarea fondului ariilor protejate;
- d) organizează monitoringul fondului ariilor protejate;
- e) promovează politica privind ariile naturale protejate și, împreună cu Academia de Științe a Moldovei, elaborează și prezintă Guvernului și Parlamentului propuneri vizînd fondarea rezervațiilor științifice, parcurilor naționale, rezervațiilor biosferei, grădinilor dendrologice și grădinilor zoologice și luarea sub protecția statului a unei arii naturale reprezentative sau a unui set de astfel de arii;

[Art.14 lit.e) modificată prin LP229 din 13.10.05, MO154/18.11.05 art.761]

f) controlează respectarea regimului de protecție în ariile naturale protejate din subordinea autorităților administrației publice centrale și locale;

g) elaborează propuneri de perfecționare a legislației cu privire la fondul ariilor protejate;

[Art.14 lit.h) exclusă prin LP200 din 12.07.13, MO191-197/06.09.13 art.617]

i) elaborează, în comun cu ministerele și departamentele interesate, cu alte autorități ale administrației publice centrale, compartimentul arii naturale protejate în cadrul planurilor de amenajare a teritoriului;

j) întreține relații internaționale în probleme ce țin de fondul ariilor protejate și conservarea biodiversității;

k) elaborează și coordonează programe de cercetări științifice, derulate în cadrul fondului ariilor protejate;

l) coordonează și avizează, împreună cu autoritățile administrației publice locale, schemele de amplasare rațională a obiectelor și complexelor din fondul ariilor protejate;

m) elaborează și prezintă Guvernului pentru aprobare, de comun acord cu comisia permanentă a Parlamentului sesizată în fond, regulamentele-cadru pentru categoriile de obiecte și complexele naturale specificate la articolul 4;

[Art.14 pct.m) introdusă prin LP631-XIV din 15.10.99]

n) stabilește, în comun cu Agenția Relații Funciare și Cadastru, limitele obiectelor și complexelor din fondul ariilor protejate;

[Art.14 lit.n) introdusă prin LP144 din 19.07.18, MO321-332/24.08.18 art.517]

o) ține registrul Sistemului informațional automatizat al fondului ariilor naturale protejate de stat prin intermediul Institutului de Ecologie și Geografie al Academiei de Științe a Moldovei.

[Art.14 lit.o) introdusă prin LP144 din 19.07.18, MO321-332/24.08.18 art.517]

Art.15. - Autoritățile administrației publice locale:

- a) sînt responsabile de respectarea în teritoriu a legislației ecologice, inclusiv a prezentei legi;
- b) iau măsuri de pază și protecție, de refacere și reconstrucție ecologică în limitele obiectelor și complexelor din fondul ariilor protejate specificate la art.4 alin.(1) pct.1) lit.c)-g) și la pct.2) lit.b);

[Art.15 lit.b) modificată prin LP354-XVI din 24.11.06, MO195-198/22.12.06 art.922; în vigoare 22.03.07]

[Art.15 lit.b) modificată prin LP229 din 13.10.05, MO154/18.11.05 art.761]

c) declară drept arii naturale protejate anumite spații naturale din teritoriu, care urmează să fie incluse în documentațiile urbanistice și de amenajare a acestuia.

Art.16. - Organizațiile neguvernamentale sînt în drept:

a) să elaboreze programe ecologice vizînd ariile naturale protejate, să le propage și să participe la realizarea lor;

b) să formeze fonduri ecologice;

c) să participe la supravegherea respectării regimului de protecție în obiectele și complexele fondului ariilor protejate;

d) să contribuie maximal la educarea ecologică a maselor;

e) să editeze și să propage materiale despre ariile naturale protejate;

f) să primească informații despre mediu și să efectueze investigații, coordonate cu autoritatea centrală pentru mediu;

g) să facă propuneri și să prezinte materialele de rigoare privind luarea sub protecția statului a unor arii naturale reprezentative.

Art.17. Cetățenii sînt în drept:

a) să inițieze dezbaterea publică a proiectelor de acte legislative și de alte acte normative privind fondul ariilor protejate;

b) să facă propuneri privind luarea sub protecția statului a obiectelor și complexelor naturale și includerea lor în fondul ariilor protejate;

c) să exercite controlul public asupra respectării legislației cu privire la fondul ariilor protejate;

d) să desfășoare, în cadrul organizațiilor neguvernamentale, activități de protecție a mediului;

e) să depună în orice instanță de resort demersuri privind reprofilarea și modernizarea obiectivelor economice care poluează ariile naturale protejate.

Titlul III

REGIMUL DE ADMINISTRARE A FONDULUI

ARIILOR PROTEJATE

Capitolul 1

PRINCIPII GENERALE

Art.18. - Regimul de administrare a fondului ariilor protejate reprezintă un ansamblu unitar de măsuri de protecție, ecologice și tehnico-organizatorice care reglementează activitatea, desfășurată în cadrul fondului, de conservare, optimizare și dezvoltare rațională durabilă a rețelei de arii naturale protejate.

Art.19. - Rezervațiile științifice, parcurile naționale, rezervațiile biosferei, grădinile dendrologice și grădinile zoologice au statut de persoană juridică.

[Art.19 modificat prin LP229 din 13.10.05, MO154/18.11.05 art.761]

Art.20. (1) Terenurile și bazinele acvatice din componența rezervațiilor științifice, zonelor cu protecție integrală ale parcurilor naționale și rezervațiilor biosferei, grădinilor dendrologice se sustrag din circuitul economic și se transmit în folosință pe termen nelimitat instituțiilor corespunzătoare. În limitele parcurilor naționale și rezervațiilor biosferei se pot afla terenuri și bazine acvatice ale altor beneficiari sau proprietari. În acest caz, beneficiarii și proprietarii sînt obligați să respecte restricțiile cu privire la protecția mediului și interdicțiile la genurile de

activitate prevăzute de prezenta lege.

[Art.20 al.(1) modificat prin LP229 din 13.10.05, MO154/18.11.05 art.761]

[Art.20 al.(1) în redacția LP454 din 30.07.01, MO141/22.11.01 art.1089]

(2) În cazul când în componența rezervației științifice, parcului național și a rezervației biosferei se includ terenuri private, titularilor funciari li se propun terenuri similare sau o compensație bănească. Cheltuielile aferente reorientării gospodăririi terenurilor private, precum și veniturile ratate vor fi reparate de stat.

(3) Ariile naturale protejate funcționează în conformitate cu regulamentele-cadru. După caz, autoritatea centrală pentru mediu, cu avizul Academiei de Științe a Moldovei, aprobă, în baza regulamentului-cadru, regulamente pentru unele obiecte și complexe din fondul ariilor protejate.

[Art.20 al.(3) modificat prin LP631-XIV din 15.10.99]

(4) Obiectele naturale (arbori seculari, izvoare etc.) care se află în aria naturală protejată și care au un alt regim special de protecție sînt supuse și regimului de protecție al ariei naturale respective.

Art.21. - În cazul în care rezervația științifică, parcul național și rezervația biosferei sînt administrate de o altă autoritate a administrației publice centrale decît autoritatea centrală pentru mediu, ele prezintă acesteia dări de seamă informative semestriale și dări de seamă anuale detaliate, precum și "Analele naturii" pe care le editează. Deținătorii de alte obiecte și complexe din fondul ariilor protejate prezintă anual informații despre starea ariilor naturale respective și despre activitatea desfășurată în ele.

Capitolul 2

REZERVAȚIA ȘTIINȚIFICĂ

Art.22. - Rezervația științifică are ca obiectiv prioritar protecția mediului, efectuarea de cercetări științifice, educarea și instruirea ecologică a populației.

Art.23. - (1) Rezervația științifică are statut de instituție de cercetări științifice și se subordonează autorității centrale pentru mediu.

(2) Delimitarea atribuțiilor de gospodărire a terenurilor silvice din rezervație între autoritatea centrală pentru mediu și autoritatea centrală pentru silvicultură se efectuează în baza unui regulament special.

Art.24. - Rezervația științifică are următoarele sarcini:

a) conservarea biodiversității și menținerea complexului său natural în afara impactului antropic;

b) conservarea stațiunilor terestre și a habitatelor acvatice (biotopurilor terestre și acvatice);

c) efectuarea de cercetări științifice;

d) aplicarea realizărilor științei din domeniul ariilor naturale protejate și realizarea programelor ecologice;

e) ținerea analelor naturii;

f) efectuarea monitoringului ecologic;

g) colaborarea în domeniul ariilor naturale protejate cu organisme și instituții de specialitate din țară și din străinătate;

h) popularizarea cunoștințelor privind protecția mediului;

i) pregătirea cadrelor științifice și a specialiștilor în domeniul ocrotirii naturii, în special în cel al ariilor naturale protejate.

Art.25. - În rezervația științifică, excepție făcînd zonele cu protecție integrală, sînt permise:

a) lucrările de regenerare și reconstrucție ecologică;

- b) derularea măsurilor de apărare contra incendiilor;
- c) efectuarea măsurilor de profilaxie veterinară și sanitară;
- d) vânătoarea de selecție și reglementarea efectivului de animale, în conformitate cu prevederile Legii regnului animal;
[Art.25 lit.d) în redacția LP213 din 03.12.15, MO361-369/31.12.15 art.677]
- e) pășunatul și strângerea finului de către salariații rezervației, conform regulamentului acesteia;
- f) tăierile de igienă, de îngrijire și de regenerare a pădurilor;
- g) construcția de locuințe de serviciu pentru personalul științific al rezervației;
- h) alte activități ce nu contravin sarcinilor rezervației, aprobate de consiliul ei științific și coordonate cu autoritatea centrală pentru mediu.

Art.26. - În rezervația științifică sînt interzise activitățile ce pot conduce la dereglarea evoluției firești a proceselor naturale, în special:

a) lucrările de instalare a rețelelor de termoficare, liniilor de transport electric, lucrările hidroameliorative și de altă natură, care conduc la deteriorarea echilibrului ecologic;

[Art.26 lit.b) în redacția LP1303 din 25.07.02, MO117/15.08.02 art.968]

b) explorarea și extragerea resurselor naturale, cu excepția celor de importanță națională (petrol, gaze naturale) cu condiția respectării cerințelor speciale de protecție a mediului înconjurător stabilite de către autoritatea centrală abilitată cu gestiunea resurselor naturale și cu protecția mediului înconjurător;

c) administrarea de îngrășăminte minerale, ierbicide, pesticide și de alte substanțe chimice nocive;

d) deplasarea vehiculelor pe căile terestre și acvatice altele decît cele de uz comun și parcare lor în locuri neamenajate în astfel de scopuri;

e) pășunatul, vînatul, pescuitul sau cositul neautorizat, precum și distrugerea cuiburilor, vizuinilor, ascunzișurilor, mușuroaielor și altor sălașe de animale;

f) colectarea speciilor de plante și animale în stare vie și prelucrată, precum și a unor părți ale acestora, cu excepția colectării lor în scopuri științifice și, după caz, muzeistice;

g) recoltarea plantelor medicinale, florilor, fructelor, pomușoarelor, ciupercilor, stufului, papurei, vătămarea arborilor;

h) tăierile rase;

i) introducerea unor noi specii de plante și animale;

j) arderea pajiștilor, a stufului și a papurei, aprinderea rugurilor, orice formă de odihnă a populației;

k) aflarea persoanelor străine, cu excepția lucrătorilor științifici din alte instituții și a reprezentanților organizațiilor neguvernamentale care au permis.

Art.27. - În rezervația științifică se creează zonă cu protecție integrală unde se efectuează numai cercetări științifice. Această zonă cuprinde cel puțin 20% din teritoriul rezervației. Ea poate fi situată pe unul sau pe cîteva sectoare din aria rezervației, în dependență de suprafața sa și de tipurile ecosistemelor. Amplasamentul și suprafața zonei cu protecție integrală se stabilesc de consiliul științific al rezervației și se aprobă de autoritatea centrală pentru mediu și de Academia de Științe a Moldovei.

Art.28. - (1) În rezervația științifică se instituie consiliu științific, care examinează și reglementează orice activitate din cadrul ei.

(2) Componența și regulamentul consiliului științific sînt aprobate de autoritatea centrală

pentru mediu.

(3) În rezervație, cercetările științifice sînt organizate și efectuate de secția ei științifică și de alte instituții științifice, precum și de organizații neguvernamentale.

Art.29. - Statul de funcții al rezervației științifice se aprobă de autoritatea centrală pentru mediu și de Academia de Științe a Moldovei.

Capitolul 3 PARCUL NAȚIONAL

Art. 30. – Parcul național are ca obiectiv păstrarea complexelor naturale de o deosebită importanță ecologică, estetică și cultural-istorică în vederea armonizării peisajelor geografice și folosirii lor durabile în scopuri științifice, culturale, turistice, instructive și educaționale.

[Art.30 în redacția LP200 din 12.07.13, MO191-197/06.09.13 art.617]

Art.31. - Parcul național are statut de instituție de cercetări științifice. Subordonarea lui se stabilește la momentul fondării.

Art.32. - Parcul național are următoarele sarcini:

a) conservarea și protejarea peisajelor geografice, a obiectelor geomorfologice, a regnului vegetal și animal, a monumentelor istorice și culturale în scopuri științifice, cognitive, recreative și economice;

b) crearea de condiții pentru turism și odihnă;

c) elaborarea și aplicarea metodelor științifice de conservare a obiectelor și complexelor naturale în condițiile folosirii lor în scopuri recreative;

d) popularizarea cunoștințelor privind protecția mediului, educarea și instruirea ecologică a populației.

Art.33. - Utilizarea de resurse naturale, derularea de activități economice și recreative în parcul național se vor face în strictă conformitate cu rregulamentul de funcționare.

[Art.33 modificat prin LP200 din 12.07.13, MO191-197/06.09.13 art.617]

Art.34. - (1) Teritoriul parcului național se divizează în următoarele zone funcționale:

zona A, de protecție integrală, care include terenuri destinate restabilirii complexelor naturale din parc, protejării monumentelor istorico-culturale și arheologice și în care este interzisă orice activitate recreativă și economică. În această zonă se efectuează numai cercetări științifice conform unui program aprobat de consiliul științific al parcului și coordonat cu autoritatea centrală pentru mediu;

zona B, de recreație, în care sînt asigurate condiții pentru vizitarea locurilor pitorești ale parcului și pentru un scurt agrement.

Poate avea cărări turistice, adăposturi pentru timp nefavorabil, locuri pentru ruguri, rezerve de combustibil, puncte de observație, obiecte sanitare, indicatoare, panouri de avertisment, scheme ale amplasamentului obiectelor naturale, cultural-istorice și de deservire socială. În această zonă se efectuează, după caz, lucrări silvice pentru păstrarea și restabilirea peisajelor geografice;

zona C, de recreație, destinată unui agrement de lungă durată. În această zonă se permite amplasarea de campinguri, hoteluri, moteluri, poiene pentru bivuacuri, baze turistice, birouri de excursii, centre informaționale, unități de alimentație publică, comerciale și de asistență socio-culturală;

zona D, economică, unde derulează activități economice care nu contravin regimului parcului național, și anume: cultivarea plantelor agricole tradiționale pentru zona dată, folosindu-se

metode biologice de combatere a dăunătorilor, aplicându-se îngrășăminte și chimicale în strictă conformitate cu normele tehnologice și cu regulile de securitate sanitară; funcționarea diferitelor unități în baza utilizării tehnologiilor nepoluante, respectându-se regulile de protecție a mediului.

[Art.34 al.(1) modificat prin LP200 din 12.07.13, MO191-197/06.09.13 art.617]

(2) Deservirea recreativă a vizitatorilor este organizată de administrația parcului și de ministerele și departamentele interesate, de comun acord cu autoritatea centrală pentru mediu. Pentru vizitarea zonelor B și C se plătește taxă, stabilită în regulamentul parcului național.

Art. 35. – (1) În parcul național se instituie un consiliu tehnico-științific și un consiliu consultativ de administrare, care examinează și reglementează activitățile din cadrul parcului în limitele legislației în vigoare.

(2) Componenta și regulamentul consiliului tehnico-științific și cele ale consiliului consultativ de administrare sînt aprobate de autoritatea ierarhic superioară.

[Art.35 în redacția LP200 din 12.07.13, MO191-197/06.09.13 art.617]

Art.36. - Statul de funcții al parcului național se stabilește de autoritatea ierarhic superioară de comun acord cu autoritatea centrală pentru mediu.

Capitolul 4

MONUMENTUL NATURII

Art.37. - Monumentele naturii se clasifică în:

a) geologice și paleontologice: peșteri, grote, denudații, stînci, rîpe, recife, falii, cariere, pîlnii carstice, alte obiecte unice sau reprezentative din punct de vedere geologic, descoperiri paleontologice;

b) hidrologice: lacuri, alte bazine acvatice, izvoare, rîuri, albiile vechi și alte obiecte unice sau reprezentative din punct de vedere hidrologic;

c) zoologice: arii luate sub protecție în scopul conservării habitatelor unice sau tipice ale speciilor de animale rare, precum și a unor specii de animale rare sau periclitare;

d) botanice: teritorii luate sub protecție în scopul conservării habitatelor unice sau tipice ale speciilor de plante endemice, relice, comunități ale lor, precum și a unor specii de plante rare sau periclitare, a arborilor seculari;

e) mixte: spații în care se întîlnesc elementele enumerate la lit.a)-d);

f) specii de plante și animale rare.

Art.38. - (1) Monumentele naturii se află în gestiunea autorităților administrației publice centrale sau locale.

(2) Deținătorul terenului declarat monument al naturii este obligat:

a) să asigure respectarea regimului de protecție al monumentului naturii;

b) să instaleze la hotarele monumentului naturii borne, panouri de avertisment, indicatoare, itinerare turistice pedestre și să asigure integritatea lor;

c) să îngrădească zonele de protecție ale arborilor seculari și ale monumentelor hidrologice;

d) să amelioreze condițiile de trai ale animalelor, aplicînd metode biotehnice adecvate.

Art.39. - În perimetrul monumentului naturii se efectuează cercetări științifice.

Capitolul 5

REZERVAȚIA NATURALĂ

Art.40. - Rezervația naturală are ca obiectiv asigurarea condițiilor optime de protejare și restabilire a speciilor, a comunităților vegetale și animale semnificative din punct de vedere național.

Art.41. - (1) Rezervațiile naturale se află în subordinea autorităților administrației publice

centrale sau locale.

Art.42. - În cadrul rezervației naturale se efectuează cercetări științifice.

Capitolul 6

REZERVAȚIA PEISAJERĂ (DE PEISAJ GEOGRAFIC)

Art.43. - Rezervația peisajeră (de peisaj geografic) are ca obiectiv conservarea peisajelor geografice de importanță națională, utilizarea lor reglementată în scopuri economice, estetice, culturale și recreative.

Art.44. - Rezervațiile peisajere (de peisaje geografice) se află în subordinea autorităților administrației publice centrale sau locale.

Art.45. - În cadrul rezervației peisajere (de peisaj geografic) se efectuează cercetări științifice.

Capitolul 7

REZERVAȚIA DE RESURSE

Art.46. - Rezervația de resurse are ca obiectiv conservarea resurselor naturale pentru menținerea lor în stare naturală în vederea valorificării ulterioare.

Art.47. - Rezervațiile de resurse se află în subordinea autorităților administrației publice centrale sau locale, iar teritoriile acestora rămân deținătorilor.

Art.48. - Statutul de rezervație de resurse are un caracter provizoriu, în funcție de importanța ei ecologică și economică, evaluată de organizațiile și instituțiile științifice de domeniu de comun acord cu autoritatea centrală pentru mediu.

Art.49. - În cadrul rezervației de resurse se efectuează cercetări științifice.

Capitolul 8

ARIA CU MANAGEMENT MULTIFUNCȚIONAL

Art.50. - Aria cu management multifuncțional are ca obiectiv conservarea naturii și gospodărirea reglementată a resurselor naturale.

Art.51. - Ariile cu management multifuncțional se află în subordinea autorităților administrației publice centrale sau locale.

Art.52. - În aria cu management multifuncțional se delimitează zone naturale cu regim special de protecție.

Art.53. - În cadrul ariei cu management multifuncțional se efectuează cercetări științifice.

Capitolul 9

REZERVAȚIA BIOSFEREI

Art.54. - Rezervația biosferei se fondează în conformitate cu Programul UNESCO "Omul și biosfera" și are ca obiectiv conservarea elementelor și formațiunilor fizico-geografice, speciilor de plante și de animale de importanță națională și internațională, efectuarea de cercetări în sistemul monitoringului global.

Art.55. - Rezervația biosferei are statut de instituție de cercetări științifice și se află în subordinea autorității centrale pentru mediu.

Art.56. - Teritoriul rezervației biosferei se divizează în următoarele zone funcționale:

zonă nucleu, de protecție integrală, destinată exclusiv conservării biodiversității și creării condițiilor naturale de dezvoltare a biocenozelor. În zona nucleu este interzisă orice activitate economică. Se permite doar efectuarea de cercetări științifice;

zonă tampon, de administrare naturală, obiect de studiere și de aplicare a rezultatelor

cercetărilor științifice pentru conservarea și dezvoltarea fondului genetic, restabilirea principalelor tipuri de păduri, bălți, lunci, stepe etc. Pentru zona tampon se stabilesc permisiuni și restricții similare celor de la art.25 și 26;

zonă de tranziție, destinată diminuării impactului antropic din teritoriile adiacente. Terenurile din zona de tranziție pot rămâne deținătorilor, care sînt obligați să respecte regimul stabilit în rezervație. În această zonă se permit anumite activități tradiționale de folosință a terenurilor, asociate cu agricultura, silvicultura, pășunatul și pescuitul.

Art.57. - (1) În rezervația biosferei se instituie consiliu științific, care examinează și reglementează orice activitate din cadrul ei.

(2) Componența și regulamentul consiliului științific se aprobă de autoritatea centrală pentru mediu.

Art.58. - Statul de funcții al rezervației biosferei se stabilește de autoritatea centrală pentru mediu.

[Art.59-65 exclude prin LP229 din 13.10.05, MO154/18.11.05 art.761]

Capitolul 11 GRĂDINA DENDROLOGICĂ

Art.66. - Grădina dendrologică are ca obiectiv conservarea unui anumit genofond de specii de arbori, arbuști și de alte plante cu flori ce prezintă interes științific aplicativ.

Art.67. - Grădina dendrologică are statut de instituție științifică aplicativă și se află în subordinea autorității administrației publice locale.

Art. 68. - Grădina dendrologică are următoarele sarcini de bază:

a) conservarea în condiții artificiale a colecțiilor de plante (îndeosebi a speciilor rare sau periclitate) și a altor obiecte botanice de importanță științifică, didactică, economică și culturală;

b) efectuarea de cercetări științifice;

c) organizarea de expediții și participarea la expedițiile organizate de alte instituții în scopul studierii resurselor vegetale și completării genofondului;

d) crearea de fonduri semincere, schimbul de semințe și de plante vii cu diferite instituții;

e) cultivarea și selectarea speciilor valoroase de plante din flora spontană și valorificarea lor economică;

f) elaborarea bazelor științifice ale arhitecturii peisajere;

g) elaborarea bazelor științifice și metodologice ale pro-tec-ției contra bolilor și vătămătorilor aduși de plante intro-ducute;

h) organizarea conferințelor și simpozioanelor științifice;

i) editarea lucrărilor științifice, literaturii de popularizare a științei, registrelor de semințe și altor lucrări legate de activitatea științifică a grădinii dendrologice.

[Art.68 în redacția LP229 din 13.10.05, MO154/18.11.05 art.761]

Art.69. - În grădina dendrologică se instituie consiliu științific, a cărui competență și al cărui regulament sînt aprobate de autoritatea centrală pentru mediu și de Academia de Științe a Moldovei.

Art.70. - Statul de funcții al grădinii dendrologice se aprobă de organizațiile ierarhic superioare de comun acord cu autoritatea centrală pentru mediu și cu Academia de Științe a Moldovei.

Art.71. - Paza grădinii dendrologice este pusă în seama unui personal specializat.

Capitolul 12

MONUMENTUL DE ARHITECTURĂ PEISAJERĂ

Art.72. - Monumentul de arhitectură peisajeră are ca obiectiv păstrarea și dezvoltarea compozițiilor arhitectonice peisajere și servesc ca depozit al genofondului de plante.

Art.73. - Se declară monument de arhitectură peisajeră parcurile vechi, parcurile silvice, aleile cu valoare istorică, culturală, științifică, estetică, economică și recreativă.

Art.74. - Terenul monumentului de arhitectură peisajeră se exclude din circuitul economic, dar rămâne la dispoziția deținătorului, și se află în subordinea autorității administrației publice locale.

Art.75. - (1) Pe teritoriul monumentului de arhitectură peisajeră se interzice orice activitate nelegată de destinația lui, care amenință integritatea configurațiilor arhitectonice peisajere.

(2) Orice lucrare de reconstrucție și restabilire a monumentului de arhitectură peisajeră se efectuează după un proiect aprobat de autoritatea centrală pentru mediu.

Capitolul 13 GRĂDINA ZOOLOGICĂ

Art.76. - Grădina zoologică are ca obiectiv conservarea și studierea faunei sălbatice în condiții de captivitate în scopuri cognitive, educaționale și de cercetare științifică.

Art.77. - Grădina zoologică se află în subordinea autorității administrației publice locale.

Art.78. - Grădina zoologică are următoarele sarcini principale:

a) conservarea în condiții artificiale a animalelor sălbatice, inclusiv a speciilor rare sau periclitate, exotice și locale, care au o deosebită valoare științifică, cognitivă și culturală;

b) efectuarea de cercetări științifice;

c) educarea ecologică și informarea publicului în domeniul faunei, zootehniei, reprezentarea diversității faunistice, creșterea animalelor sălbatice etc.

Art.79. - Grădina zoologică, pentru a-și asigura activitatea, poate dispune de ateliere, pepiniere și de magazine zoologice și poate practica diverse alte activități prevăzute de statutul ei.

Art.80. - Teritoriul grădinii zoologice se divizează în următoarele zone funcționale:

expozițională, în care accesul publicului este permis în modul stabilit de administrația grădinii zoologice;

de uz public;

economică;

științifică;

administrativă.

Art.81. - Statul de funcții al grădinii zoologice se aprobă de autoritatea ierarhic superioară cu acordul autorității centrale pentru mediu și al Academiei de Științe a Moldovei.

Art.82. - Paza grădinii zoologice este asigurată de formațiunile Ministerului Afacerilor Interne prin contract și/ori de corpul special de pază al grădinii zoologice.

Capitolul 14 ZONA UMEDĂ DE IMPORTANȚĂ INTERNAȚIONALĂ

Art.82¹. - (1) Zona umedă de importanță internațională se declară în conformitate cu hotărârea Secretariatului General al Convenției Ramsar și are ca obiectiv protecția și conservarea

habitatelor naturale cu diversitate biologică specifică zonelor umede.

(2) Terenurile zonei umede de importanță internațională rămân la dispoziția deținătorilor, managementul lor realizându-se conform planurilor de management și Regulamentului-cadru al zonelor umede de importanță internațională.

(3) În zonele umede de importanță internațională se stabilesc arii de protecție specială avifaunistică, care reprezintă spații naturale pentru protecția speciilor de păsări migratoare sălbatice. Ariile de protecție specială avifaunistică se delimitează conform criteriilor elaborate de instituții științifice sau de unii savanți și aprobate de autoritatea centrală pentru mediu.

[Art.82¹ al.(3) introdus prin LP61 din 01.04.11, MO86/24.05.11 art.221]

[Capitolul 14 introdus prin LP354-XVI din 24.11.06, MO195-198/22.12.06 art.922; în vigoare 22.03.07]

Titlul IV

ZONA DE PROTECȚIE A OBIECTELOR ȘI A COMPLEXELOR DIN FONDUL ARIILOR PROTEJATE

Art.83. - (1) Pentru reducerea impactului antropic asupra obiectelor și complexelor din fondul ariilor protejate, pe teritoriul adiacent lor se stabilește zonă de protecție. Limitele acestei zone sînt trasate în documentația de urbanism și amenajare a teritoriului, care se aprobă de Guvern.

(2) Lățimea zonei de protecție a categoriilor de obiecte și complexe din fondul ariilor protejate se stabilește astfel:

a) pentru rezervația științifică, parcul național, rezervația biosferei - 100 - 150 m;

[Art.83 al.(2) modificat prin LP200 din 12.07.13, MO191-197/06.09.13 art.617]

b) pentru monumentul naturii:

geologic și paleontologic, hidrologic, zoologic, botanic și mixt - 500-1000 m;

arbore secular și specie de plante rară -30-50 m;

c) pentru rezervația naturală, rezervația peisajeră (de peisaj geografic), rezervația de resurse, aria cu management multifuncțional - 700-1000 m;

d) pentru grădina dendrologică, monumentul de arhitectură peisajeră și grădina zoologică - 100-150 m;

[Art.83 al.(2), lit.d) modificată prin LP229 din 13.10.05, MO154/18.11.05 art.761]

e) pentru zona umedă de importanță internațională - 1000 - 1500 m.

[Art.83 al.(2), lit.e) introdusă prin LP354-XVI din 24.11.06, MO195-198/22.12.06 art.922; în vigoare 22.03.07]

(3) Zona de protecție a ariilor naturale protejate se stabilește în funcție de configurația hotarelor naturale ale localităților, terenurilor agricole, drumurilor etc.

Art.84. - Terenurile din zona de protecție rămân la dispoziția deținătorilor. Hotarele ei se marchează în natură cu borne de reprezentanții autorităților administrației publice locale și de reprezentanții Inspectoratului Ecologic de Stat.

Art.85. - În zona de protecție se admite:

a) desfășurarea de activități economice tradiționale ce nu conduc la schimbări esențiale în evoluția proceselor naturale;

b) crearea de condiții optime de trai pentru animalele sălbatice;

c) tăierile de igienă, de îngrijire și de regenerare a pădurilor;

d) organizarea unor zone de recreație reglementată.

Art.86. - În zona de protecție sînt interzise:

- a) efectuarea fără autorizație a vînatului, pescuitului și capturării de animale;
- b) tăierile rase;
- c) construirea de obiecte și depozite pentru păstrarea de chimicale și îngrășăminte minerale, alte obiecte auxiliare;

[Art.86 lit.d) abrogată prin LP200 din 12.07.13, MO191-197/06.09.13 art.617]

- e) aplicarea pesticidelor;

[Art.86 lit.f) abrogată prin LP200 din 12.07.13, MO191-197/06.09.13 art.617]

- g) construcția și amplasarea stațiilor de alimentare cu petrol, obiectelor pentru prepararea soluțiilor chimice și pentru depozitarea produselor petroliere, sălilor de cazane, acumulatorilor de ape reziduale, punctelor de deservire tehnică, spălătoriilor, obiectelor agricole și industriale, care pot avea un impact ecologic distructiv;

[Art.86 lit.h) abrogată prin LP200 din 12.07.13, MO191-197/06.09.13 art.617]

[Art.86 lit.e)-h) în redacția LP454 din 30.07.01, MO141/22.11.01 art.1089]

Titlul V

CERCETĂRILE ȘTIINȚIFICE DIN CADRUL FONDULUI ARIILOR PROTEJATE

Art.87. - Cercetările științifice din cadrul fondului ariilor protejate se fac în scopul studierii evoluției proceselor naturale ferite de impactul antropic și în condițiile unui impact antropic scarificat, pentru estimarea și prognozarea situației ecologice, pentru elaborarea bazelor științifice de ocrotire a naturii, pentru conservarea biodiversității, restabilirea echilibrului ecologic, utilizarea durabilă a resurselor naturale, pentru monitoringul ecologic și ținerea analelor naturii.

Art.88. - (1) În rezervația științifică, parcul național, rezervația biosferei, grădina dendrologică și grădina zoologică, precum și în alte categorii de arii naturale protejate, cercetările științifice se efectuează, în mod obligatoriu, în conformitate cu programe anuale, asigurându-se astfel continuitatea monitoringului ecologic.

[Art.88 al.(1) modificat prin LP229 din 13.10.05, MO154/18.11.05 art.761]

(2) În rezervația științifică, parcul național și în rezervația biosferei, cercetările științifice se efectuează de către secțiile lor științifice, instituțiile științifice de profil, precum și de organizații neguvernamentale. În celelalte categorii de arii naturale protejate, cercetările se efectuează de către instituții științifice de profil și de organizații neguvernamentale, cu avizul autorității centrale pentru mediu.

(3) La realizarea programelor științifice pot participa și organizații științifice din alte țări.

(4) În cazul efectuării investigațiilor științifice de către organizații internaționale, exportul de material acumulat în fondul ariilor protejate se face numai cu autorizația autorității centrale pentru mediu și a instituțiilor științifice de profil din Republica Moldova.

Art.89. - Autoritatea centrală pentru mediu instituie un consiliu științific general al fondului ariilor protejate cu participarea reprezentanților instituțiilor de profil ale Academiei de Științe a Moldovei.

Titlul VI

ASIGURAREA FINANCIARĂ A OBIECTELOR ȘI COMPLEXELOR DIN FONDUL ARIILOR PROTEJATE

Art.90. - (1) Finanțarea rezervațiilor științifice, parcurilor naționale, rezervațiilor biosferei, grădinilor dendrologice și grădinilor zoologice se face de la bugetul de stat, inclusiv din venituri

colectate, și, din alte mijloace.

[Art.90 al.(1) modificat prin LP172 din 27.07.18, MO321-332/27.08.18 art.529; în vigoare 24.08.18]

[Art.90 al.(1) modificat prin LP229 din 13.10.05, MO154/18.11.05 art.761]

[Art.90 al.(1) modificat prin LP154 din 21.07.05, MO126/23.09.05 art.611]

(2) Celelalte categorii de arii naturale protejate se finanțează de la bugetele locale, din mijloacele deținătorilor de terenuri proprietate publică, din donațiile persoanelor fizice și juridice, inclusiv străine, din alte surse financiare neinterzise de legislația în vigoare.

[Art.90 al.(2) modificat prin LP172 din 27.07.18, MO321-332/27.08.18 art.529; în vigoare 24.08.18]

[Art.90 al.(2) modificat prin LP154 din 21.07.05, MO126/23.09.05 art.611]

(3) Programele anuale de cercetări științifice ale rezervațiilor științifice, parcurilor naționale, rezervațiilor biosferei, ale grădinilor dendrologice și grădinilor zoologice, precum și ale celorlalte categorii de arii naturale protejate, se finanțează din mijloacele bugetare, inclusiv din veniturile colectate gestionate de Consiliul Științific General prevăzut la art.89 și, după caz, din sursele financiare prevăzute la alin.(1) și (2).

[Art.90 al.(3) modificat prin LP172 din 27.07.18, MO321-332/27.08.18 art.529; în vigoare 24.08.18]

[Art.90 al.(3) modificat prin LP229 din 13.10.05, MO154/18.11.05 art.761]

[Art.91 exclus prin LP1440 din 08.11.02, MO178/27.12.02 art.1354]

Art.92. - Pentru terenurile proprietate publică sau privată incluse în fondul ariilor protejate, recuperarea pierderilor suportate de deținători se efectuează de la bugetul de stat și bugetele locale, inclusiv din venituri colectate.

[Art.92 modificat prin LP172 din 27.07.18, MO321-332/27.08.18 art.529; în vigoare 24.08.18]

[Art.92 modificat prin LP154 din 21.07.05, MO126/23.09.05 art.611]

Titlul VII

CADASTRUL DE STAT AL OBIECTELOR ȘI COMPLEXELOR DIN FONDUL ARIILOR PROTEJATE

Art.93. - Ținerea cadastrului de stat al obiectelor și complexelor din fondul ariilor protejate este de competența autorității centrale pentru mediu și se finanțează de la bugetul de stat. Pentru instituirea cadastrului de stat, pot fi folosite mijloace de la bugetele locale.

[Art.93 modificat prin LP172 din 27.07.18, MO321-332/27.08.18 art.529; în vigoare 24.08.18]

[Art.93 modificat prin LP154 din 21.07.05, MO126/23.09.05 art.611]

Art.94. - Cadastrul de stat al obiectelor și complexelor din fondul ariilor protejate cuprinde date despre statutul juridic, apartenența, amplasamentul și limitele, regimul de protecție, importanța științifică, cognitivă și recreativă a acestor obiecte și complexe. Informațiile cadastrale (numărul cadastral, suprafața, actul de proprietate/administrare/folosință) privind obiectele și complexele din fondul ariilor protejate se includ în Sistemul informațional automatizat al fondului ariilor naturale protejate de stat.

[Art.94 modificat prin LP144 din 19.07.18, MO321-332/24.08.18 art.517]

Titlul VIII

PAZA OBIECTELOR ȘI COMPLEXELOR DIN FONDUL ARIILOR PROTEJATE

Art.95. - (1) Paza rezervației științifice, a parcului național și a rezervației biosferei este asigurată de servicii speciale de pază.

(2) Paza altor categorii de arii naturale protejate, cu excepția grădinii dendrologice și grădinii zoologice, este asigurată de autoritățile în a căror subordine se află.

[Art.95 al.(2) modificat prin LP229 din 13.10.05, MO154/18.11.05 art.761]

(3) Paza grădinii dendrologice și grădinii zoologice se efectuează în conformitate cu art.71 și 82.

[Art.95 al.(3) modificat prin LP229 din 13.10.05, MO154/18.11.05 art.761]

Art.96. - (1) Serviciile speciale de pază se subordonează conducerii rezervației științifice, parcului național, rezervației biosferei și activează conform regulamentelor acestora.

(2) Drepturile colaboratorilor din serviciul special de pază se stabilesc în regulamentul acestuia, elaborat de administrație și aprobat de autoritatea ierarhic superioară.

(3) Colaboratorul serviciului special de pază al ariei naturale protejate beneficiază de drepturile și privilegiile de inspector al Inspectoratului Ecologic de Stat și al Serviciului Silvic de Stat și este în drept:

a) să tragă la răspundere atât factorii de decizie, cât și cetățenii care au încălcat legislația privind ocrotirea naturii;

b) să controleze permisele de acces în obiectele și complexele din fondul ariilor protejate, autorizațiile pentru efectuarea de cercetări științifice și valorificarea de resurse naturale;

c) să rețină contravenienții și să-i predea la primărie sau la secția de poliție pentru a fi identificați;

d) să efectueze, în limitele fondului ariilor protejate, controlul persoanelor și al vehiculelor și să sechestreze producția recoltată și uneltele folosite neautorizat;

e) să întocmească procese-verbale despre încălcarea regimului de protecție și să le depună în organul competent pentru tragerea la răspundere a contravenienților;

f) să inspecteze, nestingherit și inopinat, teritoriile și incintele unităților pentru a stabili respectarea legislației privind ocrotirea naturii;

g) să stopeze sau să limiteze orice activitate ce contravine legislației privind ocrotirea naturii;

h) să intenteze acțiuni persoanelor fizice și juridice pentru reparația prejudiciilor cauzate prin încălcarea legislației privind ocrotirea naturii;

i) să poarte uniformă și armă în exercițiul funcțiunii în zona în care este angajat.

Art.97. - Colaboratorilor din serviciile speciale de pază, precum și persoanelor angajate temporar, prin ordin, în aceste servicii, în caz de atentat la viața și sănătatea lor în exercițiul funcțiunii, iar în caz de deces - familiilor lor, li se plătește o compensație și li se repară, în modul și în mărimea prevăzută de legislația în vigoare, prejudiciul suportat.

Titlul IX

RĂSPUNDERI. SOLUȚIONAREA LITIGIILOR

Art.98. - (1) Încălcarea prezentei legi atrage, după caz, răspundere civilă, administrativă sau penală, conform legislației în vigoare.

(2) Se consideră contravenții, dacă nu constituie, potrivit legii, infracțiuni, următoarele fapte:

a) folosirea ariilor naturale protejate în alte scopuri decât în cele prevăzute de prezenta lege;

b) organizarea fără expertiză ecologică a activității economice în ariile naturale protejate, precum și în zonele lor de protecție;

- c) deteriorarea sau distrugerea ariilor naturale protejate;
- d) nelichidarea urmărilor ecologice ale avariilor, catastrofelor și ale altor fenomene distructive;
- e) introducerea de plante și animale străine zonei respective, care poluează fondul genetic autohton;
- f) încălcarea regulilor de export al plantelor și animalelor luate sub protecția statului;
- g) executarea neautorizată a oricărei lucrări de amenajare și construcție;
- h) deversarea deșeurilor industriale și menajere în ape sau pe terenuri, depozitarea lor în ariile naturale protejate și în zonele lor de protecție;
- i) folosirea peste normele admise a chimicalelor în zonele de protecție;
- j) recoltarea neautorizată a fructelor și pomușoarelor de pădure, a ciupercilor, plantelor medicinale, semințelor și a organismelor acvatice;
- k) strămutarea nesancționată a hotarelor ariilor naturale protejate;
 - l) deteriorarea, ștergerea sau ridicarea bornelor de hotar, geodezice sau topografice, a panourilor de avertizare sau a indicatoarelor;
 - m) intrarea persoanelor neautorizate, cu sau fără autovehicule, în zonele cu protecție integrală;
 - n) camparea în zonele interzise;
 - o) pășunatul în zonele interzise;
 - p) organizarea și desfășurarea neautorizată de activități economice, de turism și agrement;
 - r) fotografierea sau filmarea în scopuri comerciale fără achitarea de taxe.

Art.99. - (1) Prejudiciile materiale cauzate de persoane fizice și juridice obiectelor și complexelor din fondul ariilor protejate se repară în modul stabilit de legislația în vigoare.

(2) Reparația prejudiciilor cauzate obiectelor și complexelor din fondul ariilor protejate se efectuează benevol sau prin hotărâre judecătorească.

Art.100. - În caz de dezacord cu decizia reprezentantului autorității pentru mediu, persoana fizică sau juridică este în drept să o atace în ordinea contenciosului administrativ.

[Art.100 modificat prin LP240 din 13.06.03, MO138/08.07.03 art.557]

Art.101. - Deținătorii de terenuri din fondul ariilor protejate nu poartă răspundere pentru pagubele pricinuite agenților economici de animalele sălbatice.

Titlul X

COLABORAREA INTERNAȚIONALĂ ÎN DOMENIUL FONDULUI ARIILOR PROTEJATE

Art.102. - Republica Moldova colaborează cu alte state, cu organe și organizații internaționale în domeniul fondului ariilor protejate în bază de acorduri multilaterale și bilaterale. În acest scop, se elaborează și se realizează programe și proiecte internaționale, se efectuează schimb de informații, se constituie rezervații internaționale comune.

Art.103. - (1) Legislația Republicii Moldova asigură pe întreg teritoriul ei exercitarea actelor internaționale la care este parte.

(2) În cazul când actele internaționale în domeniul fondului ariilor protejate ratificate de Republica Moldova prevăd alte norme decât cele stabilite de legislația ei internă, se vor aplica normele actelor internaționale.

Titlul XI

DISPOZIȚII FINALE ȘI TRANZITORII

Art.104. - Trecerea unei arii naturale protejate dintr-o categorie a Uniunii Internaționale de Conservare a Naturii în alta, precum și actualizarea categoriilor enumerate la art.4 se efectuează

de către Parlament, la propunerea Guvernului, cu avizul autorității centrale pentru mediu și al Academiei de Științe a Moldovei.

Art.105. - (1) Părți integrante ale prezentei legi sînt:

anexa nr.1 - Rezervațiile științifice;

anexa nr.2 - Parcurile naționale;

anexa nr.3 - Monumentele naturii;

anexa nr.4 - Rezervațiile naturale;

anexa nr.5 - Rezervațiile peisajere (de peisaje geografice);

anexa nr.6 - Rezervațiile de resurse;

anexa nr.7 - Ariile cu management multifuncțional;

anexa nr.8 - Rezervațiile biosferei;

[Art.105 al.(1) poziție exclusă prin LP229 din 13.10.05, MO154/18.11.05 art.761]

anexa nr.10 - Grădinile dendrologice;

anexa nr.11 - Monumentele de arhitectură peisajeră;

anexa nr.12 - Grădinile zoologice;

anexa nr.13 - Zonele umede de importanță internațională.

(2) Fiecare anexă poate fi completată pe măsura luării sub protecția statului a unor noi arii naturale.

[Art.105 modificat prin LP354-XVI din 24.11.06, MO195-198/22.12.06 art.922; în vigoare 22.03.07]

[Art.105 al.(1) poziție exclusă prin LP229 din 13.10.05, MO154/18.11.05 art.761]

Art.106. - Prezenta lege intră în vigoare la data publicării.

Art.107. - Guvernul, în termen de un an:

- va prezenta Parlamentului propuneri privind aducerea legislației în vigoare în conformitate cu prezenta lege;

- va aduce actele sale normative în conformitate cu prezenta lege;

- va asigura actualizarea, reexaminarea și anularea de către ministere, departamente, autorități ale administrației publice locale a actelor lor vizînd obiectul prezentei legi.

[Art.108 exclus prin LP631-XIV din 15.10.99 MO 124 11.11.99]

PARLAMENTULUI

PREȘEDINTELE
Dumitru MOȚPAN

Chișinău,

25
Nr.

februarie

1998.
1538-XIII.

Anexa nr.1

REZERVAȚIILE ȘTIINȚIFICE

Nr. crt.	Denumirea	Suprafața (ha)	Amplasamentul	Deținătorii de terenuri
1	2	3	4	5

1	Codru	5177	Raionul Strășeni, satul Lozova	Autoritatea centrală pentru mediu
2	Iagorlic	836	Raionul Dubăsari, satul Goian	Autoritatea centrală pentru mediu
3	Prutul de Jos	1691	Raionul Vulcănești, satul Slobozia Mare	Autoritatea centrală pentru mediu
4	Plaiul Fagului	5642	Raionul Ungheni, satul Rădenii Vechi	Autoritatea centrală pentru mediu
5	Pădurea Domnească	6032	Raioanele Glodeni și Fălești	Autoritatea centrală pentru mediu
TOTAL		19378		

Anexa nr.2

PARCURILE NAȚIONALE

Nr. crt.	Denumirea	Suprafața (ha)	Amplasamentul	Deținătorii de terenuri
1	Orhei	33792,09	<p>Întreprinderea pentru silvicultură Orhei: ocolul silvic Ivancea, ocolul silvic Seliște, ocolul silvic Vatici, ocolul silvic Teleșeu</p> <p>Întreprinderea pentru silvicultură Călărași: ocolul silvic Bravicea</p> <p>Comunele (satele) Morozeni, Ghetlova, Puținței,</p>	<p>Autoritățile administrației publice centrale și locale; persoane fizice și juridice”</p>

			<p>Neculăieuca, Vatici, Donici, Teleșeu, Seliște, Peresecina, Ivancea, Pohorniceni, Trebujeni din raionul Orhei</p> <p>Comuna Codreanca și satele Țigănești, Românești din raionul Strășeni</p> <p>Comuna Săseni și satul Bravicea din raionul Călărași</p> <p>Comuna Mașcăuți din raionul Criuleni</p>	
--	--	--	--	--

[Anexa nr.2 în redacția LP200 din 12.07.13, MO191-197/06.09.13 art.617]

Anexa nr.3

MONUMENTE ALE NATURII

A) GEOLOGICE ȘI PALEONTOLOGICE

B) HIDROLOGICE

C) BOTANICE

a) Sectoare reprezentative cu vegetație silvică

b) Arbori seculari

D) SPECII FLORISTICE ȘI FAUNISTICE RARE

a) Specii floristice rare

b) Specii faunistice rare

Nr. crt.	Denumirea	Suprafața (ha)	Amplasamentul	Deținătorii de terenuri
1	2	3	4	5
A) GEOLOGICE ȘI PALEONTOLOGICE				
Raionul Anenii Noi				
1	Amplasamentul de faună de lângă satul Calfa	35	Satul Calfa, la est de podul peste calea ferată, pe malul drept al râului Bîc	Cooperativa Agricolă de Producție "Vierul"
Raionul Briceni				

2	Meandrul de la Pererîta	5	La sud de satul Pererîta	Primăria satului Pererîta
3	Peștera carstică "Emil Racoviță" și zona carstică adiacentă	80	Lîngă satul Criva	Cariera de ghips din satul Criva
Raionul Cahul				
4	Amplasamentul fosilifer de lîngă	5	Lîngă satul Pelinei, ocolul silvic satul Pelinei parcela 11	Gospodăria Silvică de Stat Vulcătești, Pelinei-IV, Cahul
5	Amplasamentul fosilifer de lîngă	10	Între satele Moscovei și Dermengi, satul Moscovei parcela 18, subparcelele 2, 3	Gospodăria Silvică de Stat raionul Taraclia, ocolul silvic Moscovei, Cahul
6	Rîpa Tartaul	2	La 2 km nord de satul Tartaul de Salcie, pe versantul stîng al rîului Salcia	Întreprinderea Agricolă "Taraclia de Salcie"
Raionul Camenca				
7	Stîncă Japca	10	Satul Japca	Întreprinderea Agricolă "Moldova"
8	Pîlnii carstice	80	Lîngă satul Hrușca	Întreprinderea Agricolă "Frunze"
9	Rîpa Namălvii	100	La sud-est de satul Bursuc	Întreprinderea Agricolă "Moldova"
10	Complexul "Rașcov"	123	Satul Rașcov, ocolul silvic Rașcov, Dealul Roșu, parcelele 20, 21	Gospodăria Silvică de Stat Rîbnița
11	Aflorimentul proterozoicului superior (vendian) de lîngă satul Cerlina	60	La vest de satul Cerlina pe coasta abruptă a Nistrului	Întreprinderea Agricolă "Nistru", satul Zăluceni
Raionul Cantemir				
12	Cariera Cociulia	1	La 1 km nord de satul Cociulia	Întreprinderea Agricolă "Patria"
Raionul Căinari				
13	Rîpa Taraclia	12	În partea sud-estică a satului Taraclia	Primăria satului Taraclia
Raionul Călărași				
14	Cariera "Cimitirul Cailor"	2	La nord de satul Păulești	Societatea pe Acțiuni "Păulești"
15	Rîpa lui Tofan	5	La marginea vestică a satului Vălcineț	Întreprinderea Agricolă "Vălcineț"
16	Rîpa "În Dos"	2	La 1 km sud de satul Sipoteni	Întreprinderea Agricolă

				"Sipoteni"
Raionul Căușeni				
17	Cariera de lângă satul Zaim	4	Pe panta dreaptă a râului Botna	Primăria satului Zaim
18	Aflorimentul Fîrlădeni	5	Lîngă satul Fîrlădeni, pe panta dreaptă a văii, în apropiere de drumul spre Căușeni	Primăria satului Fîrlădeni
19	Rîpa din Sălcuța	3	La sud-est de satul Sălcuța, ocolul silvic Căușeni, Sălcuța, parcela 43, subparcela 3a	Gospodăria Silvică de Stat Bender
Raionul Ceadîr-Lunga				
20	Aflorimentul Baurci	1	Pe drumul Congaz-Baurci, la 2 km de podul peste râul Ialpuș, ocolul silvic Congaz, Congaz, parcela 38, subparcela 12	Gospodăria Silvică de Stat Ialpuș
21	Rîpele de la Ceadîr-Lunga	10	La est de orașul Ceadîr-Lunga, ocolul silvic Ceadîr-Lunga, Ceadîr-Lunga, Stat Cahul parcela 46, subparcela 2	Gospodăria Silvică de Stat Cahul
Raionul Cimișlia				
22	Rîpa "Coțofana"	10	La est de satul Gura Galbenei (a patra de la nord, pe panta stîngă a vîlcei Valea Coțofana), ocolul silvic Zloți, Coțofana, parcela 33, subparcelele 3, 5; parcela 34, subparcelele 3, 8, 12	Gospodăria Silvică de Stat Cimișlia
Raionul Comrat				
23	Secțiunea geologică din valea râului Ialpuș	5,6	Orașul Comrat, panta stîngă a văii râului Ialpuș, ocolul silvic Comrat, Comrat-IV, parcela 34, subparcela 11	Gospodăria Silvică de Stat Ialpuș
Raionul Criuleni				
24	Soluri fosile pe terasele nistrene	44	La nord-vest de satul Mălăiești, ocolul silvic Vadul lui Vodă, Mălăiești, parcela 13, subparcela 6	Gospodăria Silvică de Stat Chișinău
25	Aflorimentul Goian	1	La 0,5 km de intersecția autostrăzilor Leușeni și Chișinău-Criuleni, ocolul silvic Vadul lui Vodă, Leușeni-IV, parcela 32, subparcela 1	Gospodăria Silvică de Stat Chișinău
25 ¹	Peștera surprizelor	0,4147	La 2 km nord-est de orașul Criuleni, trupul de pădure Zolonceni, parcela 27, subparcela D	Gospodăria Silvică de Stat Chișinău
Raionul Dondușeni				
26	Movelele recifale de lângă satul Visoca	15	La sud de satul Visoca	Întreprinderea Agricolă "Visoca"
Raionul Drochia				
27	Rîpa Zgurița	15	La nord de satul Zgurița	Primăria satului Zgurița

28	Aflorimentul Chetrosu	25	La vest de satul Chetrosu, lângă autostrada Drochia-Soroca	Primăria satului Chetrosu
Raionul Dubăsari				
29	Vîlceaua "La Humărie"	64	La vest de satul Ustia pe panta stîngă a râului Răut, ocolul silvic Criuleni, Răculești, parcela 10, subparcelele 8-18	Gospodăria Silvică de Stat Chișinău
Raionul Edineț				
30	Grotele Brînzei	14	La sud-est de satul Brînzei	Primăria satului Brînzei
31	Recifele Brînzei	44	La sud-vest de satul Brînzei	Primăria satului Brînzei
32	Defileul Buzdugeni	100	Lîngă satul Buzdugeni, la confluența râurilor Bogda și Racovăț	Primăria satului Burlănești
33	Defileul Burlănești	10	La nord-vest de satul Burlănești	Primăria satului Burlănești
34	Rîpa Volodeni	6	Între satele Volodeni și Bleșteni	Primăria satului Bleșteni
35	Defileul Trinca	70	La sud-vest de satul Trinca	Primăria satului Trinca
36	Defileul Fetești	68	La sud-vest de satul Fetești	Întreprinderea Agricolă "Fetești"
Raionul Glodeni				
37	Cheile Butești	110	La sud de satul Butești	Primăria satului Camenca
38	Stîncă Mare	105	Lîngă satul Cobani	Primăria satului Cobani
Raionul Ialoveni				
39	Rîpele de la Văsieni	3	Pe coasta dreaptă a văii râului Botna, la vest de spital	Întreprinderea Agricolă "Văsieni"
40	Aflorimentul Costești	1	La nord de satul Costești, pe coasta stîngă a văii râului Botna, lîngă drumul spre Mileștii Mici	Primăria satului Costești, Societatea pe Acțiuni "Ialoveni"
41	Reciful Ialoveni	3	Lîngă orașul Ialoveni, pe drum spre satul Costești, pe malul stîng al râului Ișnovăț	Asociația Științifică de Producție "Codru"
Raionul Nisporeni				
42	Hîrtopul de lîngă orașul Nisporeni	200	La 6 km sud de orașul Nisporeni, pe malul stîng al râului Nîrnova	Firma Agricolă "Nisporeni"
43	Fractura tectonică Seliște	240	La 1 km sud de satul Selește	Întreprinderea Agricolă "Moldova"
Raionul Ocnîța				
44	Rîpa Adîncă	6	La marginea nordică a satului Verejeni	Întreprinderea Agricolă

				"Nistru"
45	Afloriment de cremene compactă	20	La vest de satul Naslavcea, în valea râului Chisărău, ocolul silvic Ocnița, Edineț Naslavcea, parcela 2, subparcelele 1-8	Gospodăria Silvică de Stat Edineț
46	Aflorimentul de nisipuri tortoniene de lângă gara Naslavcea	1	La 2 km sud de stația de cale ferată Naslavcea, în zona aliniamentului căii ferate Naslavcea-Bîrnova	Distanța Ocnița a Căii Ferate din Moldova
47	Rîpa "Carpov Iar"	18	La vest de satul Naslavcea, ocolul silvic Ocnița, Naslavcea, parcela 3, subparcelele 3, 22, 23	Gospodăria Silvică de Stat Edineț
48	Rîpa "Rudii Iar"	22,5	Satul Naslavcea, lângă "Carpov Iar", ocolul silvic Ocnița, Naslavcea, parcelele 3, subparcelele 1, 2, 4, 18-21	Gospodăria Silvică de Stat Edineț
49	O porțiune a malului abrupt al Nistrului	308	Între satele Naslavcea și Lencăuți, ocolul silvic Otaci, Lencăuți, parcelele 1-3	Întreprinderea Agricolă "Nistru" (150 ha); Gospodăria Silvică de Stat Soroca (158 ha)
50	Falia tectonică de lângă satul Naslavcea	82	La nord de satul Naslavcea, ocolul silvic Ocnița, Stînca, parcela 1	Gospodăria Silvică Stat Edineț
51	Vîlceaua "Partea Cneazului"	20	La sud de satul Mereșeuca	Întreprinderea Agricolă "Nistru"
52	Rîpa "La Izvoare"	115	La sud de orașul Otaci	Întreprinderea Agricolă "Rodina"
Raionul Orhei				
53	Amplasament de vertebre fosile	2	La marginea de vest a satului Pocșești	Primăria satului Donici
54	Defileul Orhei	100	Orașul Orhei	Primăria orașului Orhei
55	Recif pe malul râului Răut	3	Satul Piatra, malul drept al râului Răut	Primăria satului Pohorniceni
56	Stînca Mîgla	3	La 0,5 km nord-vest de satul Piatra	Primăria satului Piatra
Raionul Rezina				
57	Amplasamentul de floră fosilă de lângă satul Ignăței	1	La sud de satul Ignăței lângă punctul trigonometric 225,5 m	Primăria satului Ignăței
58	Amplasament fosil de dinoteriu	1	La sud de satul Pripiceni-Răzeși, coasta dreaptă a văii râului Cogîlnic	Primăria satului Pripiceni-Răzeși
59	Cariera din Boșernița	5	La vest de satul Boșernița	Primăria orașului Rezina

	(părăsită)			
60	Argile etuliene pe malul Nistrului	3	La vest de satul Ciorna	Primăria orașului Rezina
Raionul Rîșcani				
61	Defileul Duruitoarea	40	La est de satul Duruitoarea	Primăria satului Duruitoarea
62	Defileul Vărativ	10	La est de satul Vărativ	Primăria satului Duruitoarea
63	Reciful Proscureni	10	La est de satul Duruitoarea	Primăria satului Duruitoarea
Raionul Sîngerei				
64	Afloriment în blocul Soloneț	15	În preajma satului Gura-Oituz, lângă punctul trigonometric 297m	Primăria satului Bălășești
Raionul Soroca				
65	Rîpa "Bechirov Iar"	46	La sud de orașul Soroca ocolul silvic Soroca, Zastînca-II, parcela 24	Gospodăria Silvică de Stat Soroca
66	Afloriment de nisipuri și gresii	0,5	Versantul de est al carierei, satul Redi-Cereșnovăț	Întreprinderea Agricolă "Redi"
67	Pragurile Nistrului	8	În preajma satului Cosăuți, albia Nistrului	Cariera de granit și pietriș din Soroca
68	Aflorimentul de gresii și granit de la Cosăuți	2	Satul Cosăuți, versantul de vest al carierei părăsitate	Cariera de granit și pietriș din Soroca
69	Colina "Casca"	37,6	La vest de satul Cremenciung, ocolul silvic Otaci, Cremenciug-II, parcela 49, subparcelele 18, 26, 29, 30	Gospodăria Silvică de Stat Soroca
Raionul Strășeni				
70	Cariera "Cazacu"	3	La nord de stația de cale ferată Vatra	Primăria municipiului Chișinău
71	Rîpa "La Chetrărie"	3	La est de satul Vorniceni	Primăria satului Vorniceni
Raionul Șoldănești				
72	Profilul geologic de lângă satul Socola	10	La sud-vest de satul Socola	Întreprinderea Agricolă "Ștefan Vodă"
73	Aflorimentul Răspopeni	15	La 1 km sud de satul Răspopeni, pe drumul spre satul Ignăței	Întreprinderea Agricolă "Răspopeni"
74	Cariera părăsită de lângă	1	La vest de stația de calea ferată Șoldănești și la	Întreprinderea Agricolă

	stația de cale ferată Șoldănești		nord de satul Olișcani	"Biruința"
Raionul Ștefan Vodă				
75	Rîpa de Piatră	2	În partea de nord a satului Tudora	Primăria satului Tudora
76	Rîpa lui Albu	2	Mai sus de satul Cioburciu, lângă pădurea ocolului silvic "Olănești"	Gospodăria Silvică de Stat Bender
77	Rîpa din Purcari	5	La nord de satul Purcari, pe malul Nistrului	Primăria satului Purcari
Raionul Taraclia				
78	Rîpa Budăi	5	Marginea de vest a satului Budăi, pe coasta dreaptă a râului Salcia	Întreprinderea Agricolă "Drujba"
79	Rîpa Musaitu	5	În partea de mijloc a satului Musaitu	Întreprinderea Agricolă "Musaitu"
80	Aflorimentul de lângă orașul Taraclia	4,1	La sud de orașul Taraclia de-a lungul pantei stîngi a vîlcelei, ocolul silvic Taraclia, Taraclia-II, parcela 20, subparcela 1	Gospodăria Silvică de Stat Cahul
Raionul Ungheni				
81	Terasa levantină din zona codrilor	5	La 1,5 km sud-est de satul Buciumeni, pe panta stîngă a vîlcelei râului Gîrla-Mare, la cumpăna apelor	Întreprinderea Agricolă "Buciumeni"
82	Panta abruptă de lângă satul Sinești	1	La 2 km sud-vest de satul Sinești, pe panta stîngă a vîlcelei râului Pojarna, Tincău	Întreprinderea Agricolă "Sinești"
Raionul Vulcănești				
83	Afloriment de argile etuliene	10	Panta stîngă a văii râului Cahul deasupra satului Etulia	Întreprinderea Agricolă "K. Marx"
84	Aflorimentul de lângă satul Văleni	3	La 0,5 km sud de satul Văleni, panta de est a văii râului Prut	Firma Agricolă "Văleni"
85	Rîpa Cișmichioi	3	Satul Cișmichioi, pe partea stîngă a vîlcelei afluentului lacului Cahul	Asociația de Producție "Nerudprom"
Municipiul Tiraspol				
86	Vîlceaua Colcot	16	Marginea de nord a municipiului Tiraspol	Primăria municipiului Tiraspol
TOTAL		682,2		
B) HIDROLOGICE				
Raionul Camenca				
1	Izvorul din satul Bursuc	1,5	Satul Bursuc, în rîpa de lângă pod	Întreprinderea Agricolă

				"Moldova"
2	Izvorul din satul Ocnița	1	Satul Ocnița	Întreprinderea Agricolă "Rassvet"
Raionul Călărași				
3	Apele minerale din satul Hîrjauca	1,5	Satul Hîrjauca, în partea de jos a vîlcei Hîrtop	Sanatoriul "Codru"
4	Izvoarele nr.1 și nr.2 din satul Nișcani	1	Satul Nișcani	Întreprinderea Agricolă "Nișcani"
5	Izvorul lui Ștefan cel Mare	0,5	La est de satul Vălcineț	Primăria satului Vălcineț
Raionul Căușeni				
6	Izvorul lui Suvorov	0,5	La 1,5 km nord-vest de satul Hagimus, în vîlcea	Întreprinderea Agricolă "Nistru", Primăria satului Hagimus
Raionul Criuleni				
7	Izvoarele minerale din satul Onițcani	1,5	Cîte două izvoare în satul Onițcani și în valea râului Rădi	Întreprinderea Agricolă "Onițcani"
Raionul Dondușeni				
8	Izvorul din satul Horodiște	5	Satul Horodiște	Întreprinderea Agricolă "Horodiște"
9	Izvorul din satul Plop	2	Satul Plop	Întreprinderea Agricolă "Patria"
10	Izvorul din satul Fîntînița	2	Satul Fîntînița	Întreprinderea Agricolă "Victoria"
11	Izvoarele din satul Mîndîc	0,5	La nord de satul Mîndîc, pe malul stîng al râului Cubolta	Primăria satului Mîndîc
Raionul Drochia				
12	Izvoarele din satul Cotova	6	Satul Cotova, poalele pantei stîngi a râului Căinari	Primăria satului Cotova
Raionul Dubăsari				
13	Havuzul Mare	1	La sud de orașul Dubăsari	Întreprinderea Agricolă "Puti Ilicea"
Raionul Hîncești				
14	Izvorul din satul Nemțeni	0,5	În centrul satului Nemțeni	Întreprinderea Agricolă "Hlopești"
Raionul Ocnița				
15	Izvorul de lîngă stația de cale	0,5	Stația de cale ferată Naslavcea	Întreprinderea Agricolă

	ferată Naslavcea			"Vatutin"
16	Izvorul din satul Codreni	1	Satul Codreni, la vest de biserică	Întreprinderea Agricolă "Rodina"
Raionul Orhei				
17	Izvorul din satul Cucuruzeni	0,5	Pe malul drept al râului Cogîlnic	Întreprinderea Agricolă "Frunze"
18	Izvorul din satul Izvoare	0,5	Satul Izvoare, în ograda dlui Caraman V.	Întreprinderea Agricolă "Glia"
19	Izvorul din satul Jelboc	10	La 1 km sud-est de satul Jelboc	Primăria satului Piatra
Raionul Rezina				
20	Izvoarele din satul Horodiște	1,5	Satul Horodiște	Primăria satului Horodiște
Raionul Rîbnița				
21	Izvoarele din satul Molochișul Mare	1	Satul Molochișul Mare	Întreprinderea Agricolă "Krasnii Octeabri"
22	Izvorul din satul Stroiște	1	Satul Stroiște	Întreprinderea Agricolă "Iskra"
Raionul Rîșcani				
23	Ecosistemul acvatic "La Moară"	42	La vest de satul Recea	Primăria satului Recea
Raionul Sîngerei				
24	Rezervorul de apă de pe râul Ciuluc	8,6	La 1,5 km est de satul Mihailovca	Întreprinderea Agricolă "Mihailovca"
Raionul Soroca				
25	Izvoarele din satul Vărăncău	2	Satul Vărăncău	Întreprinderea Agricolă "Prietenia"
Raionul Șoldănești				
26	Izvorul Cărăușilor	0,5	Satul Climăuții de Jos pe panta dreaptă a râulețului	Întreprinderea Agricolă "Nistru"
27	Izvoarele din preajma satului Zahorna	1	Satul Zahorna	Întreprinderea Agricolă "Moldova"
28	Izvorul din satul Sămășcani	1,5	Satul Sămășcani, în vale	Întreprinderea Agricolă "Șevcenco"
Raionul Taraclia				
29	Izvorul din satul Copceac	1,5	La marginea satului Copceac, în vîlcea	Întreprinderea Agricolă

				"Pobeda"
Raionul Telenești				
30	Izvoarele din satul Ordășei	1,2	Coasta stîngă a rîului Răut, satul Ordășei	Primăria satului Ordășei
Municipiul Bender				
31	Izvor – havuz	1	Satul Proteagailovca	Întreprinderea Agricolă "Tighina"
TOTAL		99,8		
C) BOTANICE				
a) Sectoare reprezentative cu vegetație silvică				
Raionul Anenii Noi				
1	Schinoasa Mare	15	Ocolul silvic Anenii Noi, Schinoasa Mare, parcela 5, subparcela 3	Gospodăria Silvică de Stat Chișinău
Raionul Briceni				
2	Caracușeni	4,2	Ocolul silvic Briceni, Caracușeni, parcela 47 subparcelele 21, 23	Gospodăria Silvică de Stat Edineț
Raionul Camenca				
3	Cuhurești	13	Ocolul silvic Cuhurești Cuhureștii Mari, parcela 15, subparcelele 1, 13	Gospodăria Silvică de Stat Soroca
4	Bălțața	2,8	Ocolul silvic Cuhurești Bălțața, parcela 4, subparcela 1	Gospodăria Silvică de Stat Soroca
Raionul Călărași				
5	Hîrjauca-Sipoteni	5,4	Ocolul silvic Hîrjauca, Hîrjauca-Sipoteni, parcela 36, subparcelele 8, 10, 31	Gospodăria Silvică de Stat Călărași
Raionul Comrat				
6	Borceac	11,3	Ocolul silvic Congaz, Borceac, parcela 32, subparcela 2; parcela 31, subparcela 5	Gospodăria Silvică de Stat Iargara
7	Cîietu	4	Ocolul silvic Congaz, Cîietu parcela 25, subparcela 15	Gospodăria Silvică de Stat Iargara
Raionul Criuleni				
8	Pădure de plop	0,3	Satul Dubăsarii Vechi	Societatea pe Acțiuni "Dubăsarii Vechi"
9	Pogoreloe	5,6	Ocolul silvic Grigoriopol, Pogoreloe, parcela 27, subparcela 6	Gospodăria Silvică de Stat Bender
Raionul Dondușeni				

10	Rudi-Gavan	49	Ocolul silvic Otaci, Rudi-Gavan, parcela 27	Gospodăria Silvică de Stat Soroca
Raionul Fălești				
11	Călineștii Mici	7	La est de satul Călinești, ocolul silvic Călinești, Călineștii Mici, parcela 46, subparcela 4	Gospodăria Silvică de Stat Glodeni
Raionul Ocnița				
12	Lipnic	1,6	Ocolul silvic Ocnița, Lipnic, parcela 23, subparcela 13	Gospodăria Silvică de Stat Edineț
Raionul Rîbnița				
13	Haraba	6	La est de satul Haraba, ocolul silvic Plopi, Haraba, parcela 6, subparcela 1	Gospodăria Silvică de Stat Rîbnița
TOTAL		125,2		
TOTAL GENERAL		2907,2		

Nr. crt.	Denumirea	Nr. arborilor	Amplasamentul	Deținătorii de terenuri
1	2	3	4	5
b) Arbori seculari				
Raionul Anenii Noi				
1	Stejar pedunculat	1	Ocolul silvic Hîrbovăț, Hîrbovăț, parcela 28	Gospodăria Silvică de Stat Bender
2	Stejar pedunculat	17	Ocolul silvic Hîrbovăț, Hîrbovăț, parcela 28, subparcelele 19, 21	Gospodăria Silvică de Stat Bender
3	Stejar pedunculat	6	Ocolul silvic Hîrbovăț, Hîrbovăț, parcela 28, subparcela 24	Gospodăria Silvică de Stat Bender
4	Stejar pedunculat	4	Ocolul silvic Hîrbovăț, Gura Bîcului, parcela 2, subparcela 11	Gospodăria Silvică de Stat Bender
5	Stejar pedunculat	3	Ocolul silvic Hîrbovăț, Gura Bîcului, parcela 2, subparcela 19	Gospodăria Silvică de Stat Bender
6	Stejar pedunculat	1	Ocolul silvic Hîrbovăț, Gura Bîcului, parcela 2, subparcela 27	Gospodăria Silvică de Stat Bender
7	Stejar pedunculat	2	Ocolul silvic Anenii Noi, Flămînda, parcela 49, subparcelele 1, 4	Gospodăria Silvică de Stat Chișinău
8	Stejar pedunculat	12	Ocolul silvic Anenii Noi, Flămînda, parcela 49, subparcela 1	Gospodăria Silvică de Stat Chișinău

9	Stejar pedunculat	1	Ocolul silvic Anenii Noi, Flămînda, parcela 50, subparcela 1	Gospodăria Silvică de Stat Chişinău
10	Stejar peunculat	1	Ocolul silvic Anenii Noi, Flămînda, parcela 53, subparcela 4	Gospodăria Silvică de Stat Chişinău
Raionul Briceni				
11	Stejar pedunculat	1	Ocolul silvic Briceni, Caracuşeni parcela 2, subparcela 39	Gospodăria Silvică de Stat Edineţ
12	Stejar pedunculat	3	Ocolul silvic Briceni, Caracuşeni parcela 45, subparcela 8	Gospodăria Silvică de Stat Edineţ
13	Stejar pedunculat	1	Ocolul silvic Briceni, Trestieni, parcela 57, subparcela 7	Gospodăria Silvică de Stat Edineţ
14	Stejar pedunculat	1	Ocolul silvic Briceni, Trestieni, parcela 58, subparcela 7	Gospodăria Silvică de Stat Edineţ
15	Stejar pedunculat	1	Ocolul silvic Briceni, Caracuşeni, parcela 39, subparcela 9	Gospodăria Silvică de Stat Edineţ
16	Păr pădureţ	1	Ocolul silvic Briceni, Caracuşeni, parcela 45, subparcela 8	Gospodăria Silvică de Stat Edineţ
17	Stejar pedunculat	1	Ocolul silvic Briceni, Rosoşeni,	Gospodăria Silvică
18	Stejar pedunculat	1	Ocolul silvic Briceni, Rosoşeni, parcela 11, subparcela 5	Gospodăria Silvică de Stat Edineţ
19	Stejar pedunculat	1	Ocolul silvic Briceni, Rosoşeni, parcela 11, subparcela 8	Gospodăria Silvică de Stat Edineţ
20	Stejar pedunculat	1	Ocolul silvic Lipcani, Lipcani, parcela 6, subparcela 14	Gospodăria Silvică de Stat Edineţ
21	Stejar pedunculat	1	Ocolul silvic Lipcani, Larga, parcela 26, subparcela 21	Gospodăria Silvică de Stat Edineţ
22	Stejar pedunculat	1	Parcul de cultură şi odihnă Lipcani	Primăria oraşului Lipcani
Raionul Camenca				
23	Stejar pedunculat	1	Ocolul silvic Raşcov, Bugornea, parcela 6, subparcela 5	Gospodăria Silvică de Stat Rîbniţa
24	Stejar pedunculat	2	Ocolul silvic Raşcov, Glubocaia Dolina, parcela 17, subparcela 17	Gospodăria Silvică de Stat Rîbniţa
25	Stejar pedunculat	1	Ocolul silvic Cuhureşti, Cuhureşti, parcela 16, subparcela 4	Gospodăria Silvică de Stat Soroca

26	Stejar pedunculat "Doi frați"	2	Ocolul silvic Rașcov, Bugornea, parcela 7, subparcela 33	Gospodăria Silvică de Stat Rîbnița
27	Stejar pedunculat	2	Satul Cuhurești	Școala tehnică profesională din Cuhurești
28	Păr pădureț	1	Ocolul silvic Rașcov, Bugornea, parcela 7, subparcela 33	Gospodăria Silvică de Stat Rîbnița
29	Plop cenușiu	10	Orașul Camenca, str.Lenin nr.126	Secția Raională de Gospodărire Comunală Camenca
Raionul Cantemir				
30	Plop alb	1	Satul Cania, str.Gagarin	Primăria satului Cania
Raionul Călărași				
31	Gorun	1	Ocolul silvic Bravicea, Bravicea, parcela 57, subparcela 14	Gospodăria Silvică de Stat Călărași
32	Gorun	1	Ocolul silvic Bravicea, Bravicea, parcela 69, subparcela 4	Gospodăria Silvică de Stat Călărași
33	Fag	1	Ocolul silvic Bravicea, Bravicea, parcela 35, subparcela 13	Gospodăria Silvică de Stat Călărași
34	Frasin	1	Satul Vărzăreștii Noi, pe teritoriul bisericii vechi	Primăria satului Vărzăreștii Noi
35	Stejar pedunculat	1	Ocolul silvic Hîrjauca, Hîrjauca-Sipoteni, parcela 36, subparcela 2	Gospodăria Silvică de Stat Călărași
36	Fag	1	Ocolul silvic Hîrjauca, Hîrjauca-Sipoteni, parcela 26, subparcela 2	Gospodăria Silvică de Stat Călărași
37	Stejar pedunculat	1	Lîngă satul Hîrbovăț	Școala-internat Hîrbovăț
38	Fag	33	Ocolul silvic Hîrjauca, Hîrjauca-Sipoteni, parcela 36, subparcelele 2, 18	Gospodăria Silvică de Stat Călărași
39	Paltin de cîmp	1	Ocolul silvic Hîrjauca, Hîrjauca-Sipoteni, parcela 36, subparcela 2	Gospodăria Silvică de Stat Călărași
40	Gorun	1	Ocolul silvic Hîrjauca, Slobozia-Hoginești, parcela 16, subparcela 2	Gospodăria Silvică de Stat Călărași
41	Platan occidental	1	Fostul conac moșieresc, satul Nișcani	Primăria satului Nișcani
42	Pin de pădure	24	Fostul conac moșieresc, satul Nișcani	Primăria satului Nișcani
43	Stejar pedunculat	1	În cîmp, lîngă satul Hîrbovăț	Societatea pe Acțiuni "Hîrjauca"
44	Stejar pedunculat	2	În cîmp, lîngă satul Hîrbovăț	Societatea pe Acțiuni "Hîrjauca"

Raionul Comrat

45	Stejar pedunculat	32	Ocolul silvic Congaz, Cîietu, parcela 23, subparcelele 9-11, în rîpă	Gospodăria Silvică de Stat largara
----	-------------------	----	--	------------------------------------

Raionul Criuleni

46	Stejar pedunculat	1	Ocolul silvic Criuleni, Galoci, parcela 35, subparcela 19	Gospodăria Silvică de Stat Chișinău
47	Stejar pedunculat	9	Ocolul silvic Criuleni, Stroi-Stîncă, parcela 37, subparcela 2	Gospodăria Silvică de Stat Chișinău
48	Plop de Canada	7	Pe marginea autostrăzii Chișinău – Orhei, lângă satul Măgdăcești	Ministerul Economiei și Infrastructurii

Raionul Dondușeni

49	Stejar pedunculat	1	Pe marginea drumului Dondușeni – Plopi, la 3 km de la orașul Dondușeni	Direcția de Exploatare a Drumurilor
----	-------------------	---	--	-------------------------------------

Raionul Drochia

50	Alun turcesc	5	Pe marginea drumului Drochia – Pelinia, la 5 km de orașul Drochi	Întreprinderea Agricolă "B.Glavan"
51	Pin moale	1	Teritoriul casei de odihnă "Iasnaia poleana"	Comitetul raional sindicatului lucrătorilor din complexul agroindustrial

Raionul Dubăsari

52	Stejar pedunculat	1	Ocolul silvic Grigoriopol, Pîrîta parcela 25, subparcela 26	Gospodăria Silvică de Stat Bender
53	Stejar pedunculat	1	Ocolul silvic Grigoriopol, Pîrîta parcela 21, subparcela 9	Gospodăria Silvică de Stat Bender
54	Stejar pedunculat	15	Satul Coșnița	Primăria satului Pîrîta

Raionul Edineț

55	Stejar pedunculat	1	Ocolul silvic Edineț, Volodeni, parcela 40, subparcela 10	Gospodăria Silvică de Stat Edineț
56	Stejar pedunculat	1	Ocolul silvic Edineț, Volodeni, parcela 40, subparcela 18	Gospodăria Silvică de Stat Edineț
57	Stejar pedunculat	1	Ocolul silvic Edineț, Tîrnova, parcela 7, subparcela 2	Gospodăria Silvică de Stat Edineț
58	Stejar pedunculat	1	Ocolul silvic Edineț, Tîrnova, parcela 5, subparcela 11	Gospodăria Silvică de Stat Edineț
59	Stejar pedunculat	1	Ocolul silvic Edineț, Fetești, parcela 13, subparcela 3	Gospodăria Silvică de Stat Edineț

Raionul Fălești				
60	Stejar pedunculat	2	Ocolul silvic Fălești, Caiuceni – Nagornoe, parcela 38, subparcela 2 lângă canton	Gospodăria Silvică de Stat Glodeni
Raionul Florești				
61	Stejar pedunculat	5	Ocolul silvic Florești Ciutulești parcela 17, subparcela 14	Gospodăria Silvică de Stat Soroca
Raionul Glodeni				
62	Stejar pedunculat	7	Ocolul silvic Glodeni, Hîjdieni, parcela 11, subparcela 22, lângă fântină	Gospodăria Silvică de Stat Glodeni
63	Păr pădureț	1	Ocolul silvic Glodeni, Hîjdieni, parcela 11, subparcela 22, lângă fântină	Gospodăria Silvică de Stat Glodeni
64	Stejar pedunculat	1	Ocolul silvic Glodeni, pădurea Balatina, parcela 31, lângă canton	Gospodăria Silvică de Stat Glodeni
Raionul Grigoriopol				
65	Stejar pedunculat	1	Ocolul silvic Grigoriopol Cernița parcela 44, subparcela 9	Gospodăria Silvică de Stat Bender
Raionul Hîncești				
66	Stejar pedunculat	1	Ocolul silvic Logănești, Logănești parcela 32, subparcela 32	Gospodăria Silvică de Stat Hîncești
Raionul Leova				
67	Stejar pedunculat	1	Orașul Leova, str.Kirov nr.8	Primăria orașului Leova
Raionul Nisporeni				
68	Fag	1	Ocolul silvic Iurceni, Cabac, parcela 5, subparcela 3	Gospodăria Silvică de Stat Nisporeni
69	Stejar pedunculat	1	Ocolul silvic Păruceni, Seliște-Leu, parcela 26, subparcela 15	Gospodăria Silvică de Stat Nisporeni
70	Stejar pedunculat	1	La marginea livezii de lângă drumul Nisporeni – Boldurești	Întreprinderea Agricolă "Boldurești"
71	Scoruș de casă	1	La 35 m est de cimitirul din orașul Nisporeni	Primăria orașului Nisporeni
Raionul Ocnița				
72	Stejar pedunculat	1	Ocolul silvic Ocnița, Lipnic, parcela 21, subparcela 43	Gospodăria Silvică de Stat Edineț
73	Stejar pedunculat	1	Ocolul silvic Ocnița, Lipnic, parcela 22, subparcela 31	Gospodăria Silvică de Stat Edineț
74	Stejar pedunculat	2	Ocolul silvic Ocnița, Lipnic, parcela 21, subparcelele 45, 62	Gospodăria Silvică de Stat Edineț

75	Stejar pedunculat	1	Ocolul silvic Ocnița, Lipnic, parcela 23, subparcela 52	Gospodăria Silvică de Stat Edineț
76	Stejar pedunculat	1	Ocolul silvic Ocnița, Lipnic, parcela 23, subparcela 55	Gospodăria Silvică de Stat Edineț
77	Stejar pedunculat	1	Ocolul silvic Otaci, Călărășovca, parcela 12, subparcela 6	Gospodăria Silvică de Stat Soroca
78	Stejar pedunculat	2	Ocolul silvic Otaci, Dumbrava, parcela 32, subparcela 24	Gospodăria Silvică de Stat Soroca
Raionul Orhei				
79	Stejar pedunculat	3	Ocolul silvic Vatici, Curchi, parcela 52, subparcela 4	Gospodăria Silvică de Stat Orhei
80	Stejar pedunculat	1	Ocolul silvic Vatici, Curchi, parcela 26, subparcela 7	Gospodăria Silvică de Stat Orhei
81	Stejar pedunculat	3	Satul Curchi pe teritoriul fostei moșii mănăstirești	Primăria satului Vatici
Raionul Rezina				
82	Stejar pedunculat	1	Satul Pripiceni-Răzeși, în curtea dlui Țurcanu B.	Primăria satului Pripiceni-Răzeși
Raionul Rîșcani				
83	Stejar pedunculat "Patru frați"	1	Ocolul silvic Rîșcani, Petrușeni, parcela 27, subparcela 4	Gospodăria Silvică de Stat Glodeni
84	Stejar pedunculat (Stejarii lui Petru)	3	Ocolul silvic Rîșcani, Petrușeni, parcela 28, subparcela 8, de-a lungul vîlceleii de lîngă drum	Gospodăria Silvică de Stat Glodeni
Raionul Slobozia				
85	Stejar pedunculat	1	Ocolul silvic Copanca, Chițcani, parcela 22, subparcela 20	Gospodăria Silvică de Stat Bender
86	Stejar pedunculat	1	Ocolul silvic Copanca, Chițcani, parcela 28, subparcela 3	Gospodăria Silvică de Stat Bender
87	Stejar pedunculat	1	Ocolul silvic Copanca, Gradiște, parcela 39, subparcela 11	Gospodăria Silvică de Stat Bender
88	Stejar pedunculat	14	Ocolul silvic Copanca, Hagimus, parcela 2, subparcela 12	Gospodăria Silvică de Stat Bender
89	Plop alb	1	Ocolul silvic Copanca, Hagimus, parcela 1, subparcela 3	Gospodăria Silvică de Stat Bender
90	Stejar pedunculat	1	Satul Chițcani, lîngă gospodăria de sere	Întreprinderea Agricolă "Crasnii sadovod"
Raionul Soroca				
91	Stejar pedunculat	1	Ocolul silvic Soroca, Cosăuți, parcela 7, subparcela 16	Gospodăria Silvică de Stat Soroca

92	Stejar pedunculat	1	Ocolul silvic Soroca, Cosăuți, parcela 8, subparcela 12	Gospodăria Silvică de Stat Soroca
Raionul Strășeni				
93	Gorun	5	Ocolul silvic Căpriană, Căpriană, parcela 24, subparcela 8	Gospodăria Silvică de Stat Strășeni
94	Stejar pedunculat	3	Pe moșia satului Micăuți, la 2 km de sat	Primăria satului Micăuți
95	Fag	1	Ocolul silvic Căpriană, Căpriană, parcela 17, subparcela 47	Gospodăria Silvică de Stat Strășeni
96	Stejar pedunculat	10	Ocolul silvic Strășeni, Strășeni, parcela 12, subparcela 9	Gospodăria Silvică de Stat Strășeni
97	Stejar pedunculat	2	Ocolul silvic Strășeni, Strășeni, parcela 15, subparcela 9	Gospodăria Silvică de Stat Strășeni
98	Stejar pedunculat	1	Ocolul silvic Strășeni, Strășeni, parcela 15, subparcela 13	Gospodăria Silvică de Stat Strășeni
99	Stejar pedunculat	5	Ocolul silvic Strășeni, Strășeni, parcela 17, subparcela 2	Gospodăria Silvică de Stat Strășeni
100	Stejar pedunculat (Stejarul lui Ștefan cel Mare)	1	Ocolul silvic Căpriană, Căpriană, parcela 41, subparcela 4	Gospodăria Silvică de Stat Strășeni
101	Păr pădureț	1	Ocolul silvic Strășeni, Strășeni, parcela 15, subparcela 13	Gospodăria Silvică de Stat Strășeni
102	Plop alb	1	Pe teritoriul stației de cale ferată Strășeni	Stația Strășeni a Căii Ferate din Moldova
Raionul Șoldănești				
103	Stejar pedunculat (Stejarul lui Ștefan cel Mare)	1	Satul Cobîlea	Primăria satului Cobîlea
104	Stejar pedunculat	1	La marginea satului Zahorna	Primăria satului Recești
Raionul Ștefan Vodă				
105	Stejar castaneifoliu	3	Ocolul silvic Talmază, Crocmaz, parcela 29, subparcela 8, pe teritoriul parcului vechi	Gospodăria Silvică de Stat Bender
106	Stejar pedunculat	1	Ocolul silvic Talmază, Crocmaz, parcela 24, subparcela 8, lângă canton	Gospodăria Silvică de Stat Bender
107	Stejar pedunculat	1	Ocolul silvic Copanca, "Grădina turcească", parcela 66, subparcela 14	Gospodăria Silvică de Stat Bender

Raionul Telenești

108	Stejar pedunculat	1	Ocolul silvic Telenești, Vila Telenești, parcela 38, subparcela 5	Gospodăria Silvică de Stat Telenești
109	Stejar pedunculat	1	Ocolul silvic Mîndrești, Ghiliceni parcela 22, subparcela 7	Gospodăria Silvică de Stat Telenești

Raionul Ungheni

110	Stejar pedunculat	1	Vila Rădeni, parcela 19, subparcela 5	Rezervația științifică "Plaiul Fagului"
111	Stejar pedunculat	2	Vila Rădeni, parcela 10, subparcela 8, lângă drum	Rezervația științifică "Plaiul Fagului"
112	Stejar pedunculat	1	Vila Rădeni, parcela 10, subparcela 8, lângă drum	Rezervația științifică "Plaiul Fagului"
113	Stejar pedunculat	1	Ocolul silvic Ungheni, Costuleni – Dumbrava, parcela 35, subparcela 3, la 150 m de la canton	Gospodăria Silvică de Stat Ungheni
114	Stejar pedunculat	1	Ocolul silvic Ungheni, Costuleni – Dumbrava, parcela 32, subparcela 16, lângă canton	Gospodăria Silvică de Stat Ungheni
115	Stejar pedunculat	1	Satul Sculeni, pe teritoriul spitalului de sector Sculeni	Spitalul de sector Sculeni

Raionul Vulcănești

116	Stejar pedunculat	1	La marginea satului Giurgiulești	Întreprinderea Agricolă "Dunărea"
-----	-------------------	---	----------------------------------	-----------------------------------

Municipiul Chișinău

117	Dud alb	3	Grădina Publică "Ștefan cel Mare"	Primăria municipiului Chișinău
118	Stejar pedunculat	1	Str.M.Kogălniceanu nr.62 în curtea Universității de Stat a Moldovei	Primăria municipiului Chișinău
119	Stejar pedunculat	3	Str.Mălina Mare nr.56	Primăria municipiului Chișinău
120	Stejar pedunculat	1	Valea Greacă, în rîpă	Asociația Științifică de Producție "Vierul"
121	Stejar pedunculat	1	Schinoasa-2, str.Basarabiei	Primăria municipiului Chișinău
122	Platan occidental	1	Bulevardul Ștefan cel Mare nr.111, în curte	Primăria municipiului Chișinău
123	Ulm de câmp	3	Scuara Catedralei "Nașterea Domnului"	Primăria municipiului Chișinău
124	Stejar alb	1	Orașul Codru	Spitalul Clinic Republican de Psihiatrie

125	Molid de Canada	1	Parcul Asociației Științifice de Producție "Vierul"	Asociația Științifică Producție "Vierul"
126	Castan porcesc	4	Parcul Asociației Științifice de Producție "Vierul"	Asociația Științifică Producție "Vierul"
127	Soforă	1	Str.M.Kogălniceanu	Primăria municipiului Chișinău
128	Cedru de California	4	Grădina Publică "Ștefan cel Mare"	Primăria municipiului Chișinău
129	Stejar pedunculat	1	Str.Pietrăriei nr.9, în curtea dlui Cosianciuc Constantin	Primăria municipiului Chișinău
130	Stejar pedunculat	1	Str.Anton Pann nr.19, în curtea casei-muzeu "A.Pușkin"	Primăria municipiului Chișinău
131	Stejar pedunculat	1	Str.M.Kogălniceanu nr.87, Muzeul Național de Etnografie și Istorie Naturală	Primăria municipiului Chișinău
132	Stejar pedunculat	1	Str.George Enescu nr.5, grădina publică dendrologică	Primăria municipiului Chișinău
133	Stejar pedunculat	2	Orașul Codru, str.Costiujeni nr.14, Livada Institutului de Cercetări Științifice și Tehnologii pentru Pomicultură	Institutul de Cercetări Științifice și Tehnologii pentru Pomicultură
134	Stejar pedunculat	1	Str.București nr.87, în fața Palatului Republicii	Primăria municipiului Chișinău
135	Fag	1	Str.M.Kogălniceanu nr.87, Muzeul Național de Etnografie și Istorie Naturală	Primăria municipiului Chișinău
136	Glădiță	1	Bd.Ștefan cel Mare nr.152 Teatrul Național de Operă și Balet	Primăria municipiului Chișinău
137	Volniș (vînj)	1	Bd.Ștefan cel Mare nr.152 Teatrul Național de Operă și Balet	Primăria municipiului Chișinău
138	Tei argintiu	1	Bd.Stefan cel Mare nr.152 Teatrul Național de Operă și Balet	Primăria municipiului Chișinău
139	Paltin de câmp	1	Str.A.Mateevici nr.81	Primăria municipiului Chișinău
140	Sîmbovină	3	Str.A.Mateevici nr.3, scuarul din fața Cinematografului de Vară	Primăria municipiului Chișinău
141	Sîmbovină	3	Scuarul Catedralei "Nașterea Domnului"	Primăria municipiului Chișinău
142	Cireș	1	Str.A.Pușkin nr.1, Universitatea de Stat din Moldova	Primăria municipiului Chișinău
143	Maclura pomiferă	2	Orașul Codru, str.Costiujeni nr.14 parcul Institutului de Cercetări Științifice și Tehnologii pentru	Institutul de Cercetări Științifice și Tehnologii pentru Pomicultură

			Pomicultură	
144	Glădiță	1	Orașul Codru, str.Costiujeni nr.14 parcul Institutului de Cercetări Științifice și Tehnologii pentru Pomicultură	Institutul de Cercetări Științifice și Tehnologii pentru Pomicultură
145	Frasin	1	Orașul Codru, str.Costiujeni nr.3 în curtea Spitalului Clinic Republican de Psihiatrie	Spitalul Clinic Republican de Psihiatrie
146	Duglas verde	19	Bd.Ștefan cel Mare nr.105, clădirea Parlamentului, 18 exemplare, alee; cinematograful "Patria", 1 exemplar	Primăria municipiului Chișinău
147	Cedru de California	2	Str.A.Șciusev nr.88, în curtea dlui Ciobanu Leonid	Primăria municipiului Chișinău
148	Pin negru	1	Str.N.lorga nr.22, în curte	Primăria municipiului Chișinău
149	Păr pădureț	1	Orașul Durlești, str.N.Testemițanu nr.53, la periferia de nord-vest	Primăria municipiului Chișinău
150	Pin negru	1	Str.A.Șciusev nr.88, în curte	Primăria municipiului Chișinău
151	Pin negru	7	Str.A.Mateevici nr.77, intrarea centrală în parcul Valea Morilor	Primăria municipiului Chișinău
152	Pin moale	1	Str.A.Mateevici nr.72, Palatul Căsătoriilor	Primăria municipiului Chișinău
153	Brad de Caucaz	1	Orașul Codru, str.Costiujeni nr.14 Institutul de Cercetări Științifice și Tehnologii pentru Pomicultură	Institutul de Cercetări Științifice și Tehnologii pentru Pomicultură
154	Molid de Canada	1	Str.N.lorga nr.6, în curte	Primăria municipiului Chișinău
155	Molid argintiu	2	Str.A.Pușkin nr.11, serviciul medical al Ministerului Afacerilor Interne	Primăria municipiului Chișinău
156	Molid argintiu	2	Bd.Dacia nr.50/7, la intrarea centrală în Grădina Zoologică	Grădina Zoologică
157	Plop cenușiu	1	Str.M.Eminescu nr.7	Primăria municipiului Chișinău
158	Cenușar	1	Str.A.Mateevici nr.50	Primăria municipiului Chișinău
TOTAL		433		

Notă: Denumirea științifică a arborilor seculari în ordinea enumerării:

1	Stejar pedunculat	Quercus robur L.
---	-------------------	------------------

2	Păr pădureț	<i>Pyrus pyraeaster</i> (L.) Burgsd.
3	Plop cenușiu	<i>Populus canescens</i> (Ait.) Smith
4	Plop alb	<i>Populus alba</i> L.
5	Gorun	<i>Quercus petraea</i> Liebl.
6	Fag	<i>Fagus sylvatica</i> L.
7	Frasin	<i>Fraxinus excelsior</i> L.
8	Paltin de câmp	<i>Acer platanoides</i> L.
9	Platan occidental	<i>Platanus occidentalis</i> L.
10	Pin de pădure	<i>Pinus sylvestris</i> L.
11	Plop de Canada	<i>Populus canadensis</i> auct.
12	Alun turcesc	<i>Corylus maxima</i> Mill.
13	Pin moale	<i>Pinus strobus</i> L.
14	Sorb	<i>Sorbus domestica</i> L.
15	Stejar castaneifoliu	<i>Quercus castaneifolia</i> C.A.Mey.
16	Dud alb	<i>Morus alba</i> L.
17	Ulm de câmp	<i>Ulmus minor</i> Mill.
18	Stejar alb	<i>Quercus dalechampii</i> (Ten.) Borza
19	Molid de Canada	<i>Picea canadensis</i> (Mill.) Britt., Sterns et Pogg.
20	Castan porcesc	<i>Aesculus hippocastanum</i> L.
21	Soforă	<i>Sophora japonica</i> L.
22	Cedru de California	<i>Libocedrus decurrens</i> Torr.
23	Glădiță	<i>Gleditsia triacanthos</i> L.
24	Volniș (vînj)	<i>Ulmus laevis</i> Pall.
25	Tei argintiu	<i>Tilia tomentosa</i> auct vix Moench
26	Sîmbovină	<i>Celtis occidentalis</i> L.
27	Cireș	<i>Cerasus avium</i> (L.) Moench
28	Maclura pomifera	<i>Maclura pomifera</i> (Raf.) Schneid.

29	Duglas verde	Pseudotsuga menziesii (Mirb.) Franco
30	Pin negru	Pinus nigra Arnold
31	Brad de Caucaz	Abies nordmanniana (Stev.) Spach
32	Molid argintiu	Picea pungens Engelm.
33	Cenușar	Ailanthus altissima (Mill.) Swingle

[Compartimentul C) poz.48 modificată prin LP109 din 04.06.10, MO131-134/30.07.10 art.443]

D) SPECII FLORISTICE ȘI FAUNISTICE RARE

a) Specii floristice rare

Nr. crt.	Forme vitale			Categoria rarității speciilor*	Clasificarea plantelor spontane		
	Denumirea științifică	Denumirea în limba de stat	Denumirea în limba rusă		plante decorative	plante medicinale	plante incluse în Cartea Roșie a Republicii Moldova
1	2	3	4	5	6	7	8
		ARBORI	ДЕРЕВЬЯ				
1	Alnus glutinosa (L.) Gaerth.	Arin negru	Ольха клейкая	II			+
2	Alnus incana (L.) Moench	Arin alb	Ольха серая	II			+
3	Carpinus orientalis. Mill.	Cărpiniță	Граб восточный	IV			+
4	Fagus sylvatica L.	Fag european	Бук европейский	IV			
5	Sorbus aucuparia L.	Scoruș pășăresc	Рябина обыкновенная	VIII		+	
6	Sorbus domestica L.	Scoruș	Рябина домашняя	IV			+
7	Sorbus torminalis (L.) Grantz	Sorb	Берека	VIII			
		ARBUȘTI	КУСТАРНИКИ				
8	Amygdalus nana L.	Migdal pitic	Миндаль степной	II	+		
9	Chamaecytisus ratisbonensis (Schaeff.)	Drob	Ракитничек	II			

	Rothm.		регенбургский				
10	Chamaecytisus ruthenicus (Fisch. exWoloszcz) Klaskova	Drob rusc	Ракитничек русский	II			
11	Cotoneaster melanocarpus Fisch. ex Blytt.	Bîrcoace	Кизильник черноплодный	IV			
12	Crataegus pentagyna Waldst. et Kit.	Păducel	Боярышник пятистолбиковый	III-IV		+	+
13	Daphne mezereum L.	Tulichină	Волчегодник смертельный	II-III			+
14	Ephedra distachya L.	Cîrcel	Хвойничок двухколосовый	II-III			+
15	Euonymus nana Bieb.	Vonicer pitic	Бересклет карликовый	III-IV			+
16	Genista depressa Bieb.	Drobişor	Дрок прижатый	IV	+		
17	Genista tetragona Bess.	Drobişor tetragonal	Дрок четырехгранный	II			+
18	Genista tinctoria L.	Drobişor tinctorial	Дрок красильный	VIII	+		
19	Lonicera xylosteum L.	Caprifoi	Жимолость обыкновенная	IV			
20	Padus avium Mill.	Mălin comun	Черемуха обыкновенная	III-IV			+
21	Pyrus elaeagrifolia Pall.	Păr argintiu	Груша лохолистная	II-IV			+
22	Rhamnus tinctoria Waldst. et Kit.	Verigar tinctorial	Жостер красильный	VIII		+	+
23	Staphyleaceae pinnata L.	Clocotici	Клекачка перистая	IV			+
24	Viburnum opulus L.	Călin	Калина обыкновенная	VIII		+	
		SEMIARBUŞTI	ПОЛУКУСТАРНИКИ				
25	Genistella sagittalis (L.) Gams.	Genistelă aripată	Генистела крылатая	I			+
26	Teucrium montanum L.	Jugărel de munte	Дубровник горный	IV			

27	Vinca minor L.	Brebenoc	Барвинок малый	II			
		PLANTE MULTIANUALE	МНОГОЛЕТНИЕ РАСТЕНИЯ				
28	Achillea coarctata Poir	Poir	Тысячелистник скученный	IV			
29	Achillea cartilaginea Ledeb.	Coada-șoarecelui	Тысячелистник хрящеватый	IV			
30	Aconitum anthora L.	Omag galben	Борец противоядный	IV			
31	Aconitum lasio- tomum Reichb.	Omag	Борец шерстистоустый	IV			
32	Acorus calamus L.	Obligeană obișnuită	Аир обыкновенный	IV			
33	Actaea spicata L.	Orbalț	Воронец колосовидный	VIII			
34	Adonis vernalis L.	Rușcuță primăvărată	Горицвет весенний	III			
35	Adonis wolgensis Stev.	Rușcuță volgiană	Горицвет волжский	IV			
36	Allium angulosum L.	Ceară anguloasă	Лук угловатый	IV			
37	Allium inaequale Janka	Ceară inegală	Лук неравный	IV			
38	Angelica archangelica L.	Angelică	Дудник лекарственный	II			
39	Anemone nemorosa L.	Floarea-vîntului	Ветреница дубравная	III			+
40	Anthyllis macrocennala Wend.	Vătămătoare	Язвенник крупноголовый	IV			
41	Asplenium ruta+muraria L.	Spinarea-lupului (ruginiță)	Костенец рута-постенная	VIII			
42	Asplenium trichomanes L.	Acul-pămîntului (strașnic)	Костенец волосовидный	VIII		+	
43	Asparagus officinalis L.	Sparanghel medicinal	Спаржа лекарственная	II		+	
44	Asparagus polyphyllus Stev.	Sparanghel polifil	Спаржа многолистная	IV			
45	Asparagus	Sparanghel	Спаржа	IV			

	pseudoscaber Grez.	pseudoscabru	ложношероховатая				
46	Asparagus tenuifolius Lam.	Sparanghel	Спаржа тонколистная	II			
47	Asparagus verticillatus L.	Sparanghel vertivilat	Спаржа мутовчатая	VIII			
48	Astragalus albidus Waldst. et Kit.	Coșaci alburii	Астрагал беловатый	IV			
49	Astragalus dasyanthus Pall.	Coșaci păroși	Астрагал шерстистоцветковый	IV			+
50	Astragalus pallescens Bieb.	Coșaci palescenți	Астрагал бледнеющий	IV			+
51	Astragalus pubiflorus DC.	Coșaci pubiflori	Астрагал пушистоцветковый	IV			+
52	Astragalus subuliformis DC.	Coșaci subuliformi	Астрагал шиловидный	IV			
53	Athyrium filix-femina (L.) Roth.	Ferigă feminină	Кочедыжник женский	III			+
54	Aurinia saxatilis (L.) Desv.	Aurinie saxicolă	Авриния скальная	VIII			
55	Bellevalia sarmatica (Pall. ex Georgi) Woronow	Belevalie	Беллевалия сарматская	II			+
56	Bellis perennis L.	Părăluță	Маргаритка многолетняя	II			
57	Beta trigyna Waldst. et Kit.	Sfeclă trigină	Свекла трехстолбиковая	IV			
58	Briza media L.	Tremurătoare	Трясунка средняя	II			
59	Bulbocodium versicolor (Ker-Gawl.) Spreng.	Brîndușă multicoloră	Брандушка разноцветная	II			+
60	Caltha palustris L.	Bulbuc	Калужница болотная	II			
61	Carex liparicarpos. Gaud	Rogoz lucios	Осока блестящая	IV			
62	Carex paniculata L.	Rogoz paniculat	Осока метельчатая	IV			

63	Carex pendula Huds.	Rogoz nutant	Осока висячая	IV			
64	Carex rhizina Blytt.	Rogoz pediform	Осока корневищная	II			
65	Centaurea angelescui Grint.	Albăstriță Angelescu	Василек Анджелеску	II			+
66	Centaurea thirkei Sch. Bip.	Albăstriță Tirke	Василек Тирке	II			+
67	Cephalanthera damasonium (Mill.) Druce	Căpșuniță gradifloră	Пыльцеголовник крупноцветковый	II			+
68	Cephalanthera longifolia (L.) Fritsch.	Iarbă de junghi	Пыльцеголовник продолговатый	III			+
69	Cephalanthera rubra (L.) Rich.	Căpșuniță roșie	Пыльцеголовник красный	II			+
70	Chamaenerion dodonaei (Vill) Holub.	Răскоage	Иван-чай додонел	IV			
71	Chrysopogon gryllus (L.) Trin.	Sadină	Золотобородник цикадовый	II			+
72	Colchicum ancyrense B.L. Burt.	Brîndușă	Безвременник анкарский	II			+
73	Colchicum fominii Bordz.	Brîndușă Fomin	Безвременник Фомина	II			+
74	Coronilla elegans Panc.	Coroniște elegantă	Вязель изящный	IV			+
75	Convolvulus cantabrica L.	Volbură cantabrică	Вьюнок кантабрийский	II			+
76	Convolvulus lineatus L.	Volbură lineată	Вьюнок узколистный	II			+
77	Crambe tataria Sebeok	Odolean	Катран татарский	II			+
78	Crocus reticulatus Stev. ex Adam	Șofrănel reticulat	Шафран сетчатый	II			
79	Cypripedium calceolus L.	Papucul-Veneriei	Венерин башмачок	II			+
80	Cystopteris fragilis (L.) Bernh.	Ferigă de stîncă	Пузырник ломкий	VIII			
81	Dactylorhiza (Reicheb.)	Dactiloriză de mai	Пальчатокоренник	II			+

	P.F. Huntet Summerhayes		маский				
82	Delphinium fissum Waldst. et Kit.	Nemțșor fisurat	Живокость трещиноватая	II			+
83	Dentaria glandulosa Waldst. et Kit.	Colțșor glandulos	Зубянка железистая	IV			+
84	Dentaria quinquefolia Bieb.	Colțșor cu cinci frunze	Зубянка пятелисточковая	IV			+
85	Dianthus carthusianorum L.	Garoafă cartuziană	Гвоздика картузинская	IV			
86	Dianthus deltoides L.	Garoafă deltoidă	Гвоздика дельтовидная	IV			
87	Dianthus pallidiflorus Ser.	Garoafă palescentă	Гвоздика бледноцветковая	II			
88	Dictamnus gymnostylus Stev.	Frăsinel	Ясенец гоlostолбиковый	II			+
89	Digitalis lanata Ehrh.	Degetar lînos	Наперстянка шерстистая	I			+
90	Doronicum hungaricum (Sadl.) Reichb.f.	Iarba-ciutei	Дороникум венгерский	VIII			+
91	Dryopteris austriaca (Jacq.) Woynar ex Schinz. Et Thell.	Ferigă austriacă	Щитовник австрийский	IV			
92	Dryopteris carthusiana (Vill.) H.P.Fuchs	Ferigă cartuziană	Щитовник картузианский	III			+
93	Dryopteris caucasiana (A.Br.) Traser-Jenkins et Corky	Ferigă caucaziană	Щитовник кавказкий	IV			
94	Dryopteris filix-mas (L.) Schott.	Ferigă comună	Щитовник мужской	IV			
95	Epipactis atrorubens (Hoffm.) Bess.	Dumbrăviță roz- închis	Дремлик темно- красный	VIII			
96	Epipactis helleborine (L.) Crantz	Dumbrăviță latifolie	Дремлик широколистный	VIII			
97	Epipactis palustris (L.) Crantz	Dumbrăviță de baltă	Дремлик болотный	II			+

98	<i>Epipactis purpurata</i> Smith	Dumbrăviță purpurie	Дремлик пурпуровый	IV			+
99	<i>Equisetum fluviatile</i> L.	Coadă-calului	Хвощ речной	IV			
100	<i>Eremogone cephalotes</i> (Bieb.) Fenzl.	Studenită	Эремогоне головчатый	IV			+
101	<i>Eremogone rigida</i> (Bieb.) Fenzl.	Studenită rigidă	Эремогоне жесткий	IV			+
102	<i>Eriophorum latifolium</i> Hoppe	Bumbăcăriță	Пушица широколистная	III-IV			+
103	<i>Fritillaria meleagroides</i> Patrin. ex Schult. et Schult.fil.	Lalea pestriță	Рябчик малый	IV			+
104	<i>Galanthus elwesii</i> Hook.	Ghiocel Elves	Подснежник Эльвеза	II			+
105	<i>Galanthus nivalis</i> L.	Ghiocel	Подснежник белоснежный	III			+
106	<i>Galanthus plicatus</i> Bieb.	Ghiocel plicat	Подснежник складчатый	II			+
107	<i>Gentiana ciliata</i> (L.)	Ghințură	Горечавка реснитчатая	IV			
108	<i>Gladiolus imbricatus</i> L.	Săbiuță	Шпажник черепитчатый	II			+
109	<i>Goniolimon besseranum</i> (Schult.) Kusn.	Apărătoare	Гониолимон Бессера	IV			
110	<i>Gymnocarpium dryopteris</i> (L.) Newm.	Gimnocarpium ferigiform	Голокучник щитовниковый	II			+
111	<i>Gymnocarpium robertianum</i> (Hoffm.) Newm.	Gimnocarpium Robert	Голокучник Роберта	II			+
112	<i>Gymnospermium odessanum</i> (DC.) Takht.	Gimnospermium de Odessa	Гимноспермиум одесский	II			+
113	<i>Gypsophila elegans</i> Bieb.	Ghipsoriță elegantă	Гипсолюбка изящная	IV			
114	<i>Gypsophila glomerata</i> Pall. Ex Bieb.	Ghipsoriță	Гипсолюбка скученная	IV			+
115	<i>Gypsophila perfoliata</i> L.	Ghipsoriță perfoliată	Гипсолюбка бронзолистная	IV			

116	Helianthemum canum (L.) Baumg.	Iarba-osului	Солнцецвет седой	II			+
117	Helichrysum arenarium (L.) Moench.	Imortelă	Цмин песчаный	II			
118	Hepatica nobilis Mill.	Popîlnic iepuresc	Печеночница благородная	III-IV			+
119	Herniaria polygama J.Gay	Iarba-fecioarelor	Грыжник многобрачный	VIII			
120	Hyacinthella leucophaea (C.Koch) Schur	Zambilă	Гиацинтик беловатый	VIII			
121	Hypericum montanum L.	Pojarniță montană	Зверобой горный	IV			
122	Hypericum tetrapterum Fries	Pojarniță tetrapteră	Зверобой четырехкрылый	IV			
123	Hypopitis monotropa Crantz.	Hipopitis	Подъельник обыкновенный	II			+
124	Iris pontica Zapal	Stînjenele pontic	Касатик понтийский	II			+
125	Iris pumila L.	Rățișoare	Касатик маленький	VIII			
126	Iris variegata L.	Stînjenele pestriț	Касатик изменчивый	VIII			
127	Jurinea stoechadifolia (Bieb.) DC.	Jurinea Cass.	Наголоватка лавандолистная	IV			+
128	Koeleria moldavica M.Alexeenco	Chelerie moldovenească	Тонконог молдавский	II			+
129	Laserpitium latifolium L.	Zmeoaică latifolie	Гладыш широколистный	I			
130	Lathyrus venetus (Mill.) Wohlf.	Linte albăstruie	Чина синеватая	IV			+
131	Lembotropis nigricans (L.) Griseb.	Luntricică	Острокильница чернеющая	VIII			
132	Leucojum aestivum	Noduce (omătuțe)	Белоцветник летний	II			+
133	Lilium martagon L.	Crin de pădure	Лилия царские кудри	VIII			
134	Linum basarabicum (Savul. et Rayss.) Klok.	In basarabean	Лен бессарабский	IV			+

	ex Juz.						
135	<i>Linum flavum</i> L.	In galben	Лен желтый	IV			
136	<i>Linum linearifolium</i> (Lindem.) Jav.	In	Лен линейнолистный	III			+
137	<i>Listera ovata</i> (L.) L.Br.	Pintenui-cocoşului	Тайник овальный	IV			
138	<i>Lunaria rediviva</i> L.	Pana-zburătorului	Лунник оживающий	II			+
139	<i>Luzula campestris</i> (L.) DC.	Mălaiul-cucului	Ожика равнинная	IV			
140	<i>Maianthemum bifolium</i> (L.) F.W. Schmidt	Lăcrimiță	Майник двулистный	II			+
141	<i>Melittis melissophyllum</i> L.	Dumbravnic	Кадило мелиссолистное	II			+
142	<i>Nectaroscordum dioscoridis</i> (Sibth. et Smith) Stank.	Ceară bulgărească	Нектароскордум Диоскорида	III			+
143	<i>Neottia nidusavis</i> (L.) Rich.	Cuibul-pământului	Гнездовка обыкновенная	VIII			
144	<i>Nuphar luteum</i> (L.) Smith	Nufăr galben	Кубышка желтая	II			
145	<i>Nymphaea alba</i> L.	Nufăr alb	Кувшинка белая	II			+
146	<i>Nymphaea candida</i> J.Presl.	Nufăr-alb-ca-neaua	Кувшинка чистобелая	II			
147	<i>Nymphoides peltata</i> (S.G.Gmel.) O.Kuntze	Plutică pletată	Болотноцветник кувшинковый	II			
148	<i>Orchis mascula</i> (Vest.) SOO.	Poroinic masculat	Ятрышник мужской	II			
149	<i>Orchis morio</i> L.	Poroinic	Ятрышник дремлик	I			+
150	<i>Orchis palustris</i> Jacq	Untul-vacii-de-baltă	Ятрышник болотный	II			+
151	<i>Orchis purpurea</i> Huds.	Untul-vacii-purpuriu	Ятрышник пурпуровый	II			+
152	<i>Ophioglossum vulgatum</i> L.	Limba-şarpelui	Ужовник обыкновенный	I			+

153	<i>Ornithogalum amphibolum</i> Zahar.	Celnușă	Птицемлечник двулопастный	VIII			+
154	<i>Ornithogalum boucheanum</i> (Kunth) Aschers.	Celnușă Bușe	Птицемлечник Буше	VIII			
155	<i>Ornithogalum fimbriatum</i> Willd.	Celnușă fimbriată	Птицемлечник бахромчатый	VIII			
156	<i>Ornithogalum flavescens</i> Lam.	Celnușă gălbuie	Птицемлечник желтоватый	IV			
157	<i>Ornithogalum oreoides</i> Zahar.	Celnușă de munte	Птицемлечник горный	II			+
158	<i>Ornithogalum refectum</i> Kit. ex. Schlecht.	Celnușă refractată	Птицемлечник преломленный	VIII			
159	<i>Orthilia secunda</i> (L.) House	Mărișor	Ортилия однобокая	IV			
160	<i>Paeonia peregrina</i> Mill.	Bujor de pădure	Пион иноземный	II			+
161	<i>Paris quadrifolia</i> L.	Dalac	Вороний глаз четырехлистный	II			
162	<i>Paronychia cephalotes</i> (Bieb.) Bess.	Paronihie	Приноготовник головчатый	II			+
163	<i>Pedicularis kaufmannii</i> Prinzg.	Vîrtejul-pămînului	Мытник Кауфманна	IV			
164	<i>Petasites hybridus</i> (L.) Gaerth., Mey. et Scherb.	Captalan	Подбел гибридный	II			
165	<i>Petasites spurius</i> (Retz.) Reichb.	Captalan fals	Подбел ложный	II			
166	<i>Peucedanum arenarium</i> Waldst. et Kit.	Chimionul-porcuui	Горичник песчаный	IV			
167	<i>Peucedanum ruthenicum</i> Bieb.	Chimionul-porcuui rusesc	Горичник русский	IV			
168	<i>Phyllitis scolopendrium</i> (L.) Newm.	Năvalnic	Листовик сколопендровый	III			+
169	<i>Platanthera bifolia</i> (L.)	Vioreaua-nopții	Любка двулистная	II			

	Rich.						
170	Platanthera chlorantha (Cust.) Reichb.	Vioreaua-noptii	Любка зеленоватая	II			
171	Poa versicolor Bess.	Firuță diversicoloră	Мятлик разноцветный	IV			+
172	Polypodium vulgare L.	Iarbă dulce	Многоножка обыкновенная	IV			
173	Polygala sibirica L.	Amăreală siberiană	Истод сибирский	IV			
174	Polystichum aculeatum (L.) Roth.	Creasta-cocoșului	Многорядник шиповаты	II			+
175	Pulsatilla grandis Wend.	Dedițel mășcat	Прострел крупный	II			+
176	Pulsatilla montana (Hoppe) Reichb.	Dedițel de munte	Прострел горный	IV			
177	Pyrola rotundifolia L.	Perișor rotund	Грушанка круглолистная	IV			
178	Rindera umbellata (Waldst. et Kit.) Bunge	Rinderă	Риндера зонтичная	IV			+
179	Rhaponticum serratuloides (Georgi) Bobr.	Ștevie turcească	Большеголовник серпуховидный	II			+
180	Sulvinia natans (L.) All.	Peștișoară	Сальвиния плавающая	II			+
181	Schivereckia podolica (Bess.) Andrz.	Șiverechie podoliană	Шиверекия подольская	II			+
182	Scopolia carniolica Jacq.	Mutulică	Скополия карниольская	IV			+
183	Scorzonera austriaca Willd.	Scorțoneră austriacă	Козелец австрийский	IV			
184	Scorzonera mollis Bieb.	Scorțoneră moale	Козелец мягкий	IV			
185	Scorzonera purpurea L.	Scorțoneră pururie	Козелец пурпуровый	VIII			
186	Scorzonera stricta Hornem.	Scorțoneră strictă	Козелец торчащий	IV			
187	Scrophularia umbrosa Dum.	Brînca-porcului	Норичник теневой	IV			
188	Scutellaria supina L.	Mirgău pitulat	Шлемник приземистый	II			+

189	<i>Sempervivum ruthenicum</i> Schnittsp.	Urechelniță	Молодило русское	II			+
190	<i>Serratula caputnajae</i> Zahar.	Gălbinare capul-cobrei	Серпуха голова кобры	II			
191	<i>Serratula lycopifolia</i> (Will.) A. Kerner	Gălbinare	Серпуха зюзниколистная	II			
192	<i>Serratura Wolffii</i> Andreae	Gălbinare Volf	Серпуха Вольфа	II			
193	<i>Seseli libanotis</i> (L.) Koch	Zmeoaie intermedie	Жабрица порезниковая	I			
194	<i>Seseli</i> L.	Zmeoaie	Жабрица	II			
195	<i>Seseli peucedanifolium</i> Bess.	Zmeoaie	Жабрица горичниколистная	II			
196	<i>Sesleria heufloriana</i> Schur.	Sesleria Heufler	Сеслерия Гейфлер	III			+
197	<i>Silene nemoralis</i> Waldst. et Kit.	Gușa-porumbelului de dumbravă	Смолевка дубравная	IV			
198	<i>Sternbergia colchiciflora</i> Waldst. et Kit.	Ghiocel de toamnă	Штернбергия зимовникоцветная	II			+
199	<i>Stipa dasyphylla</i> (Lindem.) Trautv.	Negară dazifilă	Ковыль опушеннолистный	VIII			
200	<i>Stipa lessingiana</i> Trin. et Rupr.	Negară Lessing	Ковыль Лессинга	VIII			
201	<i>Stipa pennata</i> L.	Negară penată	Ковыль перистый (Ивана)	VIII			
202	<i>Stipa pulcherrima</i> C.Koch	Negară frumoasă	Ковыль красивейший	VIII			
203	<i>Stipa ucrainica</i> P. Smirn.	Negară ucraineană	Ковыль украинский	VIII			
204	<i>Stratiotes aloides</i> L.	Foarfecă-bălții	Телорез алоэвидный	VIII			
205	<i>Telekia speciola</i> (Schreb.) Baumg.	Brustan	Телекия	IV			
206	<i>Thelypteris palustris</i> Schott	Telipteris	Телиптерис болотный	III-IV			+

207	<i>Trapa natans</i> L.s.l.	Cornaci	Водяной орех плавающий	II			+
208	<i>Trifolium pannonicum</i> Jacq.	Trifoi panonic	Клевер панонский	IV			+
209	<i>Tulipa biebersteiniana</i> Schult. et Schult. fil.	Laleaua Biberştein	Тюльпан Биберштейна	IV			
210	<i>Typha laxmannii</i> Lepech.	Papură Laxman	Рогоз Лаксмана	IV			
211	<i>Valeriana tuberosa</i> L.	Odolean bulbifer	Валериана клубненосная	II			
212	<i>Vallisneria spiralis</i> L.	Orzoaică de baltă	Валлиснерия спиральная	III			
213	<i>Veratrum nigrum</i> L.	Strigoaie neagră	Чемерица черная	II			
214	<i>Utricularia vulgaris</i>	Otrăţelul-bălţilor	Пузырчатка обыкновенная	III			
		PLANTE BIANUALE	ДВУХЛЕТНИЕ РАСТЕНИЯ				
215	<i>Hesperis suaveolens</i> (Andrz.) Steud.	Nopticoasă mirositoare	Вечерница пахучая	IV			
216	<i>Lunaria annua</i> L.	Pana-zburătorului anuală	Лунник однолетний	III			+
217	<i>Scrophularia vernails</i>	Bînca-porcului	Норичник весенний	IV			
		PLANTE ANUALE	ОДНОЛЕТНИЕ РАСТЕНИЯ				
218	<i>Cerastium perfoliatum</i> L.	Struna-cocoşului perfoliată	Ясколка пронзеннолистная	IV			
219	<i>Cerastium ucrainicum</i> Pacz. ex Klok.	Struna-cocoşului ucraineană	Ясколка украинская	IV			
220	<i>Chrosophora tinctoria</i> (L.) Adr. Juss.	Crozoforă	Хрозофора красильная	IV			
221	<i>Impatiens nolitangere</i> L.	Cănăluţe (cănăcei)	Недотрога обыкновенная (не- тронь-меня)	IV			
222	<i>Sagina procumbens</i> L.	Grăşătoare	Мшанка лежачая	IV			

223	Minuartia glomerata (Bieb.) Degen	Mierluță glomerată	Минуарция скученная	IV			
		LIANE	ЛИАНЫ				
224	Vitis sylvestris C.C.Gmel.	Viță de pădure	Виноград лесной	II-III			+
		PLANTE INFERIOARE	НИЗШИЕ РАСТЕНИЯ				
	Fungi	Ciuperci	Грибы				
225	Amanita muscaria (Fr.) Hook	Amonită de muscă	Мухомор красный	II			+
226	Amanita solitaria (Fr.) Secr.	Amonită solitară	Мухомор одиночный	II			+
227	Boletus aereus Fr.	Hrib amăru	Болетус темно-бронзовый	II			+
228	Boletus regius Krombh	Hribul-rege	Болетус королевский	IV			
229	Calocybe ionides (Fr.) Kiinn	Nicolete violet	Калоцибе лиловатый	IV			
230	Clavariadelphus pistillaris	Claviariadelf	Клавариадельфус пестиковый	III			+
231	Cortinarius rickenianus R.Mre	Cortinarul-richeni	Патинник рикени	IV			
232	Hygrophorus mesotephrus Berk.Br.	Higrofor mezotefru	Гигрофорус мезотефрус	III			+
233	Hypoloma thrausta Schulz.(Kolchb.) Mrbn.	Hifolomă traustă	Гифолома трауста	III			+
234	Laccaria amethystea (Bull.) Murrill	Lacarie ametistină	Лакария светло-лиловая	III			
235	Lactarius volemus (Fr.) fr.	Lăptică dulce	Подмолочник	IV			
236	Leucopaxillus giganteus (Fr.) Sing.	Leucopaxil gigant	Леукопаксилус гиганский	IV			
237	Melanoleuca grammopodia (Fr.) Pat.	Melanoleucă gramopodă	Меланолейка коротковатоножка	IV			

238	Morchella steppicola Zer.	Zbîrciog de stepă	Сморчок степной	II			+
239	Mutinus caninus Fr.	Mutin canin	Мутинус собачий	II			+
240	Phylloporus rhodoxantus (Schw.) Bres.	Filopor rodoxant	Филопор красно-желтый	II			
241	Russula melliolens Quel.	Hulubiță de miere	Сыроежка медовая	IV			
	<i>Bryophyta</i>	<i>Briofite</i>	<i>Мхи</i>				
242	Calliergonella cuspidata (Hedw.) Loeske.	Caliergonelă cuspidată	Каллиергонелла заостренная	II			+
243	Cirriphyllum piliferum (Sch.) Grout.	Cirifilum pilifer	Циррифиллум волосконосный	II			+
244	Climacium dendroides (Hedw.) Webt. et Mohr.	Climacium dendroid	Климациум древовидный	II			+
245	Dicranum polysetum Sm.	Dicranum poliset	Дикранум многоножковый	II			+
246	Dicranum scoparium Hedw.	Dicranum scopariu	Дикранум метловидный	II			+
247	Homalia trichomanoides B.S.G.	Homalia trihomonoidă	Гомалия трихомоновидная	II			+
248	Hylocomium splendens B.S.G.	Hilocomium splendid	Гилокомиум блестящий	II			+
249	Neckera pennata Hedw.	Necheră penată	Неккера перистая	II			+
250	Pleurozium schreberi (Brig.) Lindb.	Pleurozium Schreber	Плеуроциум Шребера	II			+
251	Rhytidiadelphus triguetrus (Nedw.) Warnst.	Ritidiadelfus trichetru	Ритидиадельфус трехгранный	II			+
	<i>Lichenophyta</i>	<i>Lichenefite</i>	<i>Лишайники</i>				
252	Cetraria glauca (L.) Ach.	Cetraria glauca	Цетрария сизая	II			
253	Cetrelia cetraroides (Del.)	Cetrelie cetraroidă	Цетрелия цетрариевидная	II			+

254	Cladonia rangiformis Hoffm.	Cladonie rangiformă	Кладония оленероговая	II			+
255	Dermatocarpon miniatum (L.) Mann.	Dermatocarpon roșu-opac	Дерматокарпон матово-красный	II			+
256	Endopyrenium hepaticum (Ach.) Koerb.	Endopirenium hepatic	Эндопирениум печеночный	II			+
257	Endopyrenium rufescent (Ach.) Koerb.cat	Endopirenium roșcat	Эндопирениум рыжеватый	II			+
258	Parmelia centrarioides Der.	Parmelie cetraroidă	Пармелия цетрариевидная	II			
259	Peltigera canina (L.) Willd.	Peltigeră canină	Пелтигера собачья	II			+
260	Peltigera polydactyla (Heck.) Hoffm.	Peltigeră polidactilă	Пелтигера многопалая	II			+
261	Peltigera rufescens (Weis.) Humb.	Peltigeră roșcată	Пелтигера рыжеватая	II			+
262	Platismatia glauca (L.) C.Culb	Platismatie albăstruie	Платизматия сизая	II			+
263	Pseudovernia furfuraceae (L.)	Pseudovernie decorticoasă	Псевдоверния шелущающаяся	II			+
264	Ramalina farinacea (L.) Ach.	Ramalină farinoasă	Ромалина мучнистая	III			+
265	Ramalina fastigiata (Liliebl.) Ach.	Ramalină fastigiată	Ромалина равновысокая	I			+
266	Ramalina fraxinea (Liliebl.) Ach.	Ramalină frasinee	Ромалина ясенева	II			+
267	Ramalina pollinaria (Westr.) Ach.	Ramalină polinarie	Ромалина опыленная	III			+
268	Usnea hirta (L.) Wigg.	Usnee hirtă	Уснея жесткая	II			+
269	Xanthoparmelia vagans (Nyl.) Hale	Xantoparmelie rătăcitoare	Ксантопармелия блуждающая	I			+

* Categoriile rarității speciilor floristice ocrotite de stat (conform clasificării UICN):

I – Specie dispărută;

II – Specie periclitată;

- III – Specie vulnerabilă;
 IV – Specie rară;
 V – Specie nedeterminată;
 VI – Specie devenită nepericlitată;
 VII – Specie insuficient cunoscută;
 VIII – Specie nepericlitată.

b) Specii faunistice rare

Nr. crt.	Taxoni			Categoria rarității speciilor*	Specii incluse în Cartea Roșie a Republicii Moldova
	Denumirea științifică	Denumirea în limba de stat	Denumirea în limba rusă		
1	2	3	4	5	6
	<i>Mammalia</i>	<i>Mamifere</i>	<i>Млекопитающие</i>		
1	Alces alces L.	Elan	Лось	V	
2	Barbastella barbastella Schreb.	Barbastel european	Широкоушка европейская	IV	
3	Canis lupus L.	Lup	Волк	II	
4	Capreolus capreolus L.	Căprioară	Косуля	VIII	
5	Cervus dama L.	Cerb lopătar	Лань	V	
6	Cervus elaphus L.	Cerb nobil	Олень благородный	VIII	
7	Cervus nippon Timminck	Cerb pătat	Олень пятнистый	VIII	
8	Chiroptera Blumenbach.	Chiroptere, lilieci	Рукокрылые	III	
9	Citellus citellus L.	Țistar european (popîndău comun)	Суслик европейский	IV	+
10	Crocidura leucodon Hermann	Chițcan cu abdomen alb	Белозубка белобрюхая	II	+
11	Crocidura suaveolens Pall.	Chițcan mic cu dinți albi	Белозубка малая	IV	
12	Erinaceus europaeus L.	Arici comun	Еж обыкновенный	VIII	
13	Eptesicus serotinus Schreb.	Liliac târziu	Кожан поздний	IV	
14	Felis sylvestris Schreb.	Pisică sălbatică	Кот лесной среднеевропейский	III	+
15	Lutra lutra L.	Vidră	Выдра	II	+
16	Mustela lutreola L.	Nurcă europeană	Норка европейская	II	+
17	Martes foina Exrl.	Jder de piatră	Куница каменная	VIII	

18	<i>Martes martes</i> L.	Jder de pădure	Куница лесная	IV	+
19	<i>Meles meles</i> L.	Bursuc (viezure)	Барсук	VIII	
20	<i>Mustela erminea</i> L.	Hermelină	Горностай	IV	+
21	<i>Mustela nivalis</i> L.	Nevăstuică (helge)	Ласка	VIII	
22	<i>Myotis bechsteini</i> Kuhl.	Noptar cu urechi lungi	Ночница длинноухая	IV	
23	<i>Myotis dasychele</i> Boie.	Noptar de iaz	Ночница прудовая	IV	
24	<i>Myotis daubentoni</i> Kuhl.	Noptar de apă	Ночница водная	IV	
25	<i>Myotis myotis</i> Borkh.	Noptar mare	Ночница большая	IV	
26	<i>Myotis nattereri</i> Kuhl.	Noptar Natterer	Ночница Наттерера	IV	
27	<i>Myotis oxygnatus</i> Mont.	Noptar cu urechi ascuțite	Ночница остроухая	IV	
28	<i>Neomys fodiens</i> Penn.	Chițcan de apă	Кутора водяная	IV	
29	<i>Nyctalus lasiopterus</i> Schreb.	Nictal gigantic	Вечерница гигантская	II	+
30	<i>Nyctalus leisleri</i> Kuhl.	Nictal mic	Вечерница малая	IV	
31	<i>Nyctalus noctula</i> Schreb.	Nictal roșcat	Вечерница рыжая	IV	
32	<i>Ondatra zibethica</i> L.	Bizam (ondatră)	Ондатра	VIII	
33	<i>Ovis musimon</i> Pall.	Muflon	Муфлон	V	
34	<i>Pipistrellus nathusii</i> Keys et Blas	Pipistrel Natuzi	Нетопырь Натузиуса	IV	
35	<i>Plecotus auritus</i> L.	Liliac urecheat	Ушан	IV	
36	<i>Mustela eversmanni</i> Less.	Dihor de stepă	Хорек степной	III	+
37	<i>Putorius putorius</i> L.	Dihor de pădure	Хорек лесной	VIII	
38	<i>Rhinolophus ferrumequinum</i> Schreb.	Rinolofid mare	Подковонос большой	III	+
39	<i>Rhinolophus hipposideros</i> Bechst.	Rinolofid mic	Подковонос малый	IV	
40	<i>Sciurus vulgaris</i> L.	Veveriță obișnuită	Белка обыкновенная	VIII	
41	<i>Sorex araneus</i> L.	Chițcan comun	Бурозубка обыкновенная	VIII	
42	<i>Sorex minutus</i> L.	Chițcan mic	Бурозубка малая	IV	

43	Sus scrofa L.	Mistreț	Кабан дикий	VIII	
44	Talpa europaea L.	Cîrțiță	Крот	VIII	
45	Vespertilio murinus L.	Liliac mare	Кожан двуцветный	IV	+
46	Vulpes vulpes L.	Vulpe obișnuită	Лисица обыкновенная	VIII	
	Aves	Păsări	Птицы		
1	Accipiter badius (Gm.).	Uliu cu picioare scurte	Тювик	VII	
2	Accipiter gentilis L.	Uliu porumbar	Тетеревятник	V	
3	Accipiter nisus L.	Uliu păsărar	Перепелятник	V	
4	Aegithalos caudatus L.	Pițigoii codat	Синица длиннохвостая	VII	
5	Alcedo atthis L.	Pescăruș albastru	Зимородок	V	
6	Aquila chrysaetus L.	Acvilă de munte	Беркут	II	+
7	Aquila clanga Pall.	Acvilă țipătoare mare	Подорлик большой	II	+
8	Aquila heliaca Sav.	Acvilă imperială	Орел могильник	II	+
9	Aquila pomarina Brehm.	Acvilă țipătoare mică	Подорлик малый	II	+
10	Aquila rapax Temm.	Acvilă de stepă	Орел степной	II	+
11	Ardea purpurea L.	Stîrc purpuriu	Цапля рыжая	IV	
12	Ardeola ralloides (Scopoli)	Stîrc galben	Цапля желтая	IV	+
13	Asio flammeus (Pont.)	Ciuf de cîmp	Сова болотная	III	+
14	Asio otus L.	Ciuf de pădure	Сова ушастая	VII	
15	Athene noctua (Scopoli)	Cucuveauă comună	Сыч домовый	VIII	
16	Botaurus stellaris L.	Buhai de baltă	Выпь	IV	
17	Bubo bubo L.	Buhă mare (bufniță)	Филин	II	+
18	Buteo buteo L.	Șorecar comun	Канюк	VIII	
19	Buteo lagopus (Pont.)	Șorecar încălțat	Зимняк	VIII	
20	Caprimulgus europaeus L.	Caprimulg	Козодой	VII	
21	Charadrius apricarius L.	Ploier auriu	Ржанка золотистая	V	

22	<i>Ciconia ciconia</i> L.	Cocostîrc alb	Аист белый	VIII	
23	<i>Ciconia nigra</i> L.	Cocostîrc negru	Аист черный	II	+
24	<i>Circaetus gallicus</i> Gm.	Șerpar	Змеяед	II	+
25	<i>Circus aeruginosus</i> Gm.	Erete de stuf	Лунь болотный	IV	
26	<i>Circus cyaneus</i> L.	Erete vînăt	Лунь полевой	III	+
27	<i>Circus macrourus</i> Gm.	Erete alb	Лунь степной	II	+
28	<i>Circus pygargus</i> L.	Erete sur	Лунь луговой	II	+
29	<i>Columba oenas</i> L.	Porumbel de scorbură	Клинтух	IV	+
30	<i>Columba palumbus</i> L.	Porumbel gulerat	Вяхирь	VIII	
31	<i>Coracias garrulus</i> L.	Dumbrăveancă	Сизоворонка	VIII	
32	<i>Corvus corax</i> L.	Corb	Ворон	VII	
33	<i>Crex crex</i> L.	Cristel de cîmp	Коростель	VII	
34	<i>Cygnus cygnus</i> L.	Lebădă cîntătoare	Лебедь-кликун	IV	+
35	<i>Cygnus olor</i> (Gm.)	Lebădă cucuiată	Лебедь-шипун	IV	+
36	<i>Dryocopus martius</i> L.	Ciocănițoare neagră	Дятел черный	III	+
37	<i>Egretta alba</i> L.	Egretă mare	Цапля большая белая	II	+
38	<i>Falco cherrug</i> (Gray.)	Șoim de dumbravă	Балобан	II	+
39	<i>Falco columbarius</i> L.	Șoimuleț de iarnă	Дербник	V	
40	<i>Falco naumanni</i> (fleisch.)	Vînturel mic	Пустельга степная	III	+
41	<i>Falco peregrinus</i> Tunst.	Șoim călător	Сапсан	V	
42	<i>Falco subbuteo</i> L.	Șoimul rîndunelelor	Чеглок	VII	
43	<i>Falco tinnunculus</i> L.	Vinderel roșu	Пустельга	VIII	
44	<i>Falco vespertinus</i> L.	Șoimuleț de seară	Кобчик	IV	
45	<i>Gavia stellata</i> (Pont.)	Cufundar gușă roșie	Гагара краснозобая	IV	
46	<i>Glareola nordmanni</i> Fisch.	Ciovlică de stepă	Тиркушка степная	V	
47	<i>Glareola pratincola</i> L.	Ciovlică de mare	Тиркушка луговая	V	

48	<i>Grus grus</i> L.	Cocor	Журавль серый	V	
49	<i>Haematopus ostralegus</i> L.	Scoicar	Кулик-сорока	V	
50	<i>Haliaeetus albicilla</i> L.	Codalb	Орлан-белохвост	II	+
51	<i>Hieraaetus pennatus</i> Gm.	Acvilă pitică	Орел-карлик	II	+
52	<i>Larus minutus</i> Pall.	Pescăruș mic	Чайка малая	V	
53	<i>Mergus merganser</i> L.	Ferestraș mare	Крохаль большой	V	
54	<i>Milvus milvus</i> L.	Gaie roșie	Коршун красный	II	+
55	<i>Milvus nigrans</i> Bodd.	Gaie brună	Коршун черный	V	
56	<i>Monticola saxatilis</i> L.	Mierlă de piatră	Дрозд пестрый каменный	III	+
57	<i>Neophron percnopterus</i> L.	Hoitar	Стервятник	II	+
58	<i>Netta rufina</i> (Pall.)	Rață cu perucă	Нырок красноносый	V	
59	<i>Otis tarda</i> L.	Dropie	Дрофа	II	+
60	<i>Tetrax tetrax</i> L.	Dropie mică	Стрепет	II	+
61	<i>Otus scops</i> L.	Ciuf pitic	Сплюшка	IV	
62	<i>Oxyura leucocephala</i> (Scop.)	Rață cu cap alb	Савка	V	+
63	<i>Pandion haliaetus</i> L.	Vultur pescar	Скопа	II	+
64	<i>Panurus biarmicus</i> L.	Pițigoii de stuf	Синица усатая	VII	
65	<i>Pelecanus crispus</i> Brich.	Pelican creț	Пеликан кудрявый	IV	+
66	<i>Pelecanus onocrotalus</i> L.	Pelican comun	Пеликан розовый	IV	+
67	<i>Pernis apivorus</i> L.	Viespar	Осоед	III	+
68	<i>Phalacrocorax pygmaeus</i> Pall.	Cormoran mic	Баклан малый	IV	+
69	<i>Phasianus colchicus</i> L.	Fazan	Фазан	VIII	
70	<i>Picus viridis</i> L.	Ciocănițoare verde	Дятел зеленый	III	+
71	<i>Platalea leucorodia</i> L.	Lopătar	Колпица	II	+
72	<i>Plegalis falcinellus</i> L.	Țigănuș	Каравайка	II	+
73	<i>Podiceps auritus</i> L.	Corcodel cu gîț roșu	Пеганка красношейная	V	

74	Podiceps griseigena Bodd.	Corcodel de iarnă	Пеганка серошекая	V	
75	Podiceps nigricollis Brehm.	Corcodel cu gît negru	Пеганка черношейная	VII	
76	Recurvirostra avosetta L.	Cioc întors	Шилоклювка	IV	
77	Remiz pendulinus L.	Boicuș	Ремез	VIII	
78	Riparia riparia L.	Lăstun de mal	Ласточка береговая	VIII	
79	Branta ruficollis Pall	Gîscă cu piept roșu	Казарка краснозобая	V	+
80	Serinus canaria L.	Cănăruș	Вьюрок канареечный	IV	+
81	Pluvialis squatarola L.	Ploier argintiu	Тулес	V	
82	Sterna albifrons Pall.	Chiră mică	Крчка малая	IV	
83	Strix aluco L.	Huhurez de pădure	Неясыть серая	VIII	
84	Strix uralensis Pall.	Huhurez mare	Неясыть длиннохвостая	V	
85	Tadorna ferruginea Pall.	Califar roșu	Огарь	IV	
86	Tadorna tadorna L.	Califar alb	Пеганка	V	
87	Tachybaptus ruficollis (Pall.)	Corcodel pitic	Пеганка малая	VII	
88	Tato alba (Scop.)	Strigă	Сипуха	III	+
89	Upupa epops L.	Pupăză	Удод	VIII	
	Reptilia	Reptile	Пресмыкающиеся		
1	Coluber jugularis L.	Șarpe tîrîtor cu abdomen galben	Полз желтобрюхий	III	+
2	Coronella austriaca Laur.	Șarpe de alun	Медянка обыкновенная	VI	+
3	Elaphe longissima Laur.	Șarpe Esculap	Змея Эскулапова	III	+
4	Elaphe quatuorlineta (Lacep.)	Șarpe cu patru dungii	Полз четырехполосный	III	
5	Emys orbicularis L.	Broască țestoasă de baltă	Черепаша болотная	IV	+
6	Eremias arguta (Pall.)	Șopîrlă multicoloră	Ящурка разноцветная	V	+
7	Lacerta taurica Pall.	Șopîrlă de Crimeea	Ящерица крымская	VII	
8	Vipera berus L.	Viperă comună	Гадюка обыкновенная	IV	+
9	Vipera ursini Bonap.	Viperă de stepă	Гадюка степная	IV	+

	<i>Amphibia</i>	<i>Amfibii</i>	<i>Земноводные</i>		
1	Bombina bombina L.	Buhai de baltă cu abdomen roșu	Жерлянка краснобрюхая	V	
2	Pelobates fuscus (Laur.)	Broască de câmp	Чесночница обыкновенная	IV	+
3	Salamandra salamandra L.	Salamandră	Саламандра пятнистая	V	
4	Triturus cristatus (Laur.)	Triton cu creastă	Тритон гребенчатый	VIII	
	<i>Cyclostomata</i>	<i>Ciclostomate</i>	<i>Круглоротые</i>		
1	Lampetra mariac Berg.	Chișcar de Ucraina	Минога украинская	IV	+
	<i>Pisces</i>	<i>Pești</i>	<i>Рыбы</i>		
1	Acipenser giildenstadti colchicus V.Marti	Nisetru	Осетр черноморско-азовский	III	+
2	Acipenser ruthenus L.	Cegă	Стерлядь	III	
3	Acipenser stellatus Pallas	Păstrugă	Севрюга	III	+
4	Aspro streber L.	Fusar	Чоп малый	IV	+
5	Aspro zingel L.	Pietrar	Чоп большой	IV	+
6	Barbus barbus borysthenicus Dyb.	Mreană de Nipru	Усач днепровский	III	+
7	Barbus meridionalis petenyi (Heckel)	Mreană vînătă	Усач балканский	IV	+
8	Hucho hucho L.	Lostrîță	Лосось дунайский	IV	+
9	Huso huso L.	Morun	Белуга	III	+
10	Leuciscus idus L.	Văduviță de râu	Язь речной	IV	+
11	Leuciscus leuciscus L.	Clean mic	Елец	III	+
12	Lota lota L.	Mihalț	Налим	IV	+
13	Rutilus frisii (Nordmann)	Oceană mare	Вырезуб	III	+
14	Umbra krameri Walbaum	Țigănuș	Умбра (евдошка)	II	+
15	Vimba vimba L.	Morunaș	Рыбец	IV	
	<i>Crustacea</i>	<i>Crustacee</i>	<i>Ракообразные</i>		

1	Paramysis baeri bispinosa Martynov	Paramisis Băr bispinos	Парамизис Бэра двухшиповый	III	+
	Mollusca	Moluște	Моллюски		
1	Hypanis colorata (Eichwald)	Hipanis colorat	Гипанис цветной	III	+
2	Hypanis laeviuscula fragilis (Milaschewich)	Hipanis neted fragil	Гипанис гладкий хрупкий	II	+
3	Hypanis pontica (Eichwald)	Hipanis de Marea Neagră	Гипанис черноморский	III	+
	Polychaeta	Polichete	Многощетинковые		
1	Hypaniola kowalewskyi (Grimm)	Hipaniola Kovalevski	Гепаниола Ковалевского	III	+
	Insecta	Insecte	Насекомые		
1	Aglia tau L.	Fluture aglia	Аглия	III	+
2	Ascalaphus macaronius Scopoli	Ascalaf pestrițat	Аскалаф пестрый	II	+
3	Bombus paradoxus Dalla Torre	Bondar paradox	Шмель необычный	II	+
4	Callimorpha quadripunctaria Poda	Arhtiida Hera	Медведица Гера	III	+
5	Calosoma sycophanta L.	Calosomă mirositoare	Красотел пахучий	II	+
6	Carabus clathratus L.	Carabidă clatratus	Жужелица клатратус	III	+
7	Cerambyx cerdo L.	Croitorul stejarului	Усач большой дубовый	III	+
8	Cerophytum elateroides Latreille	Cerofită	Церофитум	II	+
9	Dolbina elegans Bang-Naas	Porumbacul dolbina	Бражник долбина	VII	+
10	Ehater ferrugineus L.	Pocnitor roșcat	Щелкун краснокрылый	III	+
11	Eudia pavonia L.	Ochi de păun mic	Павлиний глаз малый ночной	III	+
12	Iphiclides podalirius L.	Podalirii	Подалирий	III	+
13	Ischnoides sanguinicollis Panzer	Pocnitor ișnoides	Щелкун ишноидес	III	+
14	Liometopum microcephalum Pauzer	Furnică liometopum	Лиометопум	II	+
15	Lucanus cervus L.	Vaca popii (rădașcă)	Жук-олень	III	+
16	Manduca atropos L.	Porumbacul "Cap-mort"	Бражник "Мертвая голова"	VII	+

17	Mantis religiosa L.	Călugăriță	Богомол мантис	III	+
18	Marumba quercus Denis et Schiff.	Porumbacul stejarului	Бражник дубовый	III	+
19	Megachile rotundata Fabricius	Albină megahilă	Мегахила округлая	III	+
20	Morimus finereus Muslant	Croitorul cenușiu	Моримус темный	III	+
21	Oryctes nasicornis L.	Caraban	Жук-носорог	III	+
22	Papili machaon L.	Mahaon	Махаон	II	+
23	Parnassius mnemosyne L.	Fluture Apolon negru	Мнемозина (Аполлон черный)	II	+
24	Polyommatus daphnis Denis et Schiff.	Fluture meleagr	Голубянка мелеагр	II	+
25	Porthmidius austriacus Schrauk	Pocnitor portmidius	Шелкун портмидиус	II	+
26	Rhophitoides canus Eversmann	Rofitoidă cenușie	Рофитоидес серый	III	+
27	Rosalina alpina L.	Croitor alpin	Усач альпийский	II	+
28	Saga pedo Pall.	Cal de stepă	Дыбка степная	II	+
29	Satanas gigans Eversmann	Muscă gigantică	Ктырь гигантский	II	+
30	Saturnia pyri Denis et Schiff.	Ochi de păun mare	Павлиний глаз большой ночной	III	+
31	Scolia maculata Druru	Viespe gigantă	Сколия-гигант	III	+
32	Tomares nogeli Herrich-Schaffer	Fluture tomares	Томарес южный	II	+
33	Xylocopa valga Cerstaeiker	Albină valgă	Пчела плотник	III	+
34	Zerynthia polyxena Denis et Schiff.	Polixena	Поликсена	II	+
		Familii	Семейства		
1	Apidae	Albine și bondari	Пчелиные	VIII	
2	Coccinelidae	Coccinelide	Кокцинеллиды	VIII	
3	Cantharididae	Cantaridide	Мякотелки	VIII	
4	Carabidae	Carabide	Жужелицы	VIII	
5	Formicidae	Formicide, furnici	Муравьи	VIII	

6	Histeridae	Histeride, bondoci	Карапузики	VIII	
7	Meloidae	Meloide, mamornici	Нарывники, майки	VIII	
8	Silphidae	Silfide, gropari	Мертвоеды	VIII	
9	Staphylinidae	Stafilinide	Стафилиниды	VIII	
		Ordine	Отряды		
1	Arachnida	Arahnide	Паукообразные	VIII	
2	Ephemeroptera	Efemeroptere	Поденки	VIII	
3	Plecoptera	Plecoptere, perle	Веснянки	VIII	

[Anexa nr.3 modificată prin LP109 din 04.06.10, MO131-134/30.07.10 art.443]

[Anexa nr.3 modificată prin LP354-XVI din 24.11.06, MO195-198/22.12.06 art.922; în vigoare la 22.03.07]

[Anexa nr.3 modificată prin LP244 din 20.10.05, MO151/11.11.05 art.722]

Anexa nr.4

REZERVAȚIILE NATURALE

- A) SILVICE
- B) DE PLANTE MEDICINALE
- C) MIXTE

Nr. crt.	Denumirea	Suprafața (ha)	Amplasamentul	Deținătorii de terenuri
1	2	3	4	5
A) SILVICE				
Raionul Anenii Noi				
1	Voinova	27	La nord de satul Șerpeni, ocolul silvic Anenii Noi, Voinova, parcela 41	Gospodăria Silvică de Stat Chișinău
Raionul Briceni				
2	Rosoșeni	149	Ocolul silvic Briceni, Rosoșeni, parcelele 11, 12, 14, subparcela 2	Gospodăria Silvică de Stat Edineț
Raionul Cahul				
3	Baurci	93,1	La sud de satul Baurci-Moldoveni, ocolul silvic Larga, Români, parcela 25, subparcelele 1, 9; parcela 36, subparcelele 1, 2, 4; parcela 37, subparcela 4	Gospodăria Silvică de Stat Cahul

Raionul Camenca				
4	Sitișchi	90	Ocolul silvic Camenca, Sitișchi, parcela 32	Gospodăria Silvică de Stat Rîbnița
5	Vadul	135	Ocolul silvic Camenca, Vadul, parcelele 6, 7	Gospodăria Silvică de Stat Rîbnița
6	Colohur	178	La sud de satul Caterinovca, ocolul silvic Rașcov, Colohur, parcelele 22, 23, 25	Gospodăria Silvică de Stat Rîbnița
Raionul Cantemir				
7	Ciobalaccia	13,4	La 2 km est de satul Ciobalaccia, ocolul silvic Baimaclia, Aluniș, parcela 34, subparcelele 14, 15	Gospodăria Silvică de Stat Iargara
Raionul Căinari				
8	Molești-Răzeni	250,7	Ocolul silvic Răzeni, Vila Molești-Răzeni, parcelele 30-32; subparcelele 1, 2, 7; parcela 33, subparcelele 1, 5	Gospodăria Silvică de Stat Cimișlia
Raionul Călărași				
9	Sadova	229	Ocolul silvic Călărași, Sadova, parcelele 33, 34	Gospodăria Silvică de Stat Călărași
10	Boguș	89	Ocolul silvic Hîrjauca, Vila Hîrjauca, parcela 26	Gospodăria Silvică de Stat Călărași
11	Leordoia	158	Ocolul silvic Hîrjauca, Hîrjauca-Sipoteni, parcela 31	Gospodăria Silvică de Stat Călărași
12	Scăfăreni	97	Ocolul silvic Hîrjauca, Scăfăreni, parcela 49	Gospodăria Silvică de Stat Călărași
13	Voinova	192	La vest de satul Onești, ocolul silvic Pitușca, Voinova, parcela 11	Gospodăria Silvică de Stat Călărași
Raionul Căușeni				
14	Misilindra	1,7	La sud de satul Hagimus, ocolul silvic Căușeni, parcela 21, subparcela 6	Gospodăria Silvică de Stat Bender
Raionul Cimișlia				
15	Hîrtopol Moisei	101	Ocolul silvic Mihailovca, Hîrtopol Moisei, parcela 15	Gospodăria Silvică de Stat Cimișlia
Raionul Comrat				
16	Liceul Bolgrad	54	În apropierea satului Frumușica, ocolul silvic Congaz, Liceul Bolgrad, parcela 26, subparcela 2	Gospodăria Silvică de Stat Iargara
Raionul Criuleni				
17	Dubăsari	93	Ocolul silvic Grigoriopol, Dubăsari, parcela 38, subparcelele 14, 20-22	Gospodăria Silvică de Stat Bender

18	Zoloceni	69	Ocolul silvic Criuleni, Zoloceni, parcela 24	Gospodăria Silvică de Stat Chișinău
Raioanele Drochia și Soroca				
19	Pădurea Băxani	45	Între satele Popești, raionul Drochia și Băxani, raionul Soroca	Gospodăria Silvică de Stat Soroca
Raionul Hîncești				
20	Dancu	131	Ocolul silvic Cărpineni, Dancu, parcelele 2, 3	Gospodăria Silvică de Stat Hîncești
21	Nemțeni	20,9	Ocolul silvic Onești, Nemțeni, parcela 2 subparcelele 2, 3	Gospodăria Silvică de Stat Hîncești
22	Sărata Galbenă	220	Ocolul silvic Cărpineni, Sărata Galbenă, parcelele 28, 32, 33	Gospodăria Silvică de Stat Hîncești
23	Vila Caracui	84	Ocolul silvic Bozieni, Vila Caracui, parcela 37	Gospodăria Silvică de Stat Hîncești
24	Sărata-Răzeși	27	Ocolul silvic Cărpineni, Sărata-Răzeși, parcela 15	Gospodăria Silvică de Stat Hîncești
25	Pogănești	203	La vest de satul Sărata-Răzeși (raionul Leova), ocolul silvic Cărpineni, Pogănești-II, parcela 14, subparcelele 1, 4-7	Gospodăria Silvică de Stat Hîncești
Raionul Ialoveni				
26	Molești	5	La 2 km sud de satul Molești, ocolul silvic Răzeni, Vila Molești – Răzeni, parcela 11, subparcela 1; parcela 12, subparcela 3	Gospodăria Silvică de Stat Cimișlia
27	Sector-etalon de pădure	110,2	Între satele Malcoci și Condrița, ocolul silvic de scumpie Scoreni, Scoreni, parcela 22, subparcelele 1, 2, 4, 7; parcela 23, subparcela 3	Gospodăria Silvică de Stat Strășeni
Raionul Leova				
28	Ostianova	211,2	Ocolul silvic Hîrtop, Ostianova, parcelele 23-26	Gospodăria Silvică de Stat Iargara
Raionul Nisporeni				
29	Seliște-Leu	315	Ocolul silvic Păruceni, Seliște-Leu, parcela 27-30	Gospodăria Silvică de Stat Nisporeni
30	Cabac	24,7	Ocolul silvic Iurceni, Cabac, parcela 7, subparcela 17; parcela 8, subparcela 20; parcela 11, subparcela 6	Gospodăria Silvică de Stat Nisporeni
31	Zberoaia – Lunca	147,9	Ocolul silvic Grozești, Zberoaia-Lunca parcela 8, subparcelele 1-41	Gospodăria Silvică de Stat Nisporeni
Raionul Ocnița				
32	Ocnița	103	Ocolul silvic Ocnița, Ocnița, parcela 16	Gospodăria Silvică

				de Stat Edineț
33	Mestecăniș	44	Ocolul silvic Ocnîța, Mestecăniș, parcela 9	Gospodăria Silvică de Stat Edineț
34	Climăuți	70	Ocolul silvic Ocnîța, Climăuți, parcela 50	Gospodăria Silvică de Stat Edineț
Raionul Orhei				
35	Cobîleni	33,5	Ocolul silvic Susleni, Cobîleni, parcela 1, subparcelele 2; parcela 2, subparcelele 1, 3	Gospodăria Silvică de Stat Orhei
36	Vîșcăuți	24	Ocolul silvic Susleni, Vîșcăuți, parcela 43, subparcelele 11, 15	Gospodăria Silvică de Stat Orhei
Raionul Rîbnița				
37	Erjova	123	Ocolul silvic Erjova, Erjova, parcelele 31, 32	Gospodăria Silvică de Stat Rîbnița
Raionul Rîșcani				
38	Stîncea	55	Ocolul silvic Rîșcani, Stîncea, parcela 4	Gospodăria Silvică de Stat Glodeni
39	Pociumbeni	53	Ocolul silvic Rîșcani, Pociumbeni, parcela 1, subparcelele 13, 19	Gospodăria Silvică de Stat Glodeni
40	Lucăceni	49,6	Ocolul silvic Rîșcani, Lucăceni, parcela 19, subparcelele 3, 5, 11,18; parcela 20, subparcelele 2	Gospodăria Silvică de Stat Glodeni
41	Șaptebani	17	Ocolul silvic Rîșcani, Șaptebani, parcela 7, subparcelele 9	Gospodăria Silvică de Stat Glodeni
Raionul Slobozia				
42	Copanca	167	Ocolul silvic Copanca, Copanca, parcelele 41, 43, 44	Gospodăria Silvică de Stat Bender
43	Leuntea	30,1	Ocolul silvic Copanca, Copanca, parcela 50, subparcelele 12, 14	Gospodăria Silvică de Stat Bender
Raionul Strășeni				
44	Condrița	61	Ocolul silvic Condrița, Condrița, parcela 17, subparcelele 1	Gospodăria Silvică de Stat Strășeni
45	Roșcani	134	Ocolul silvic Ghidighici, Rădeni, parcelele 10, 11, subparcelele 6, 7	Gospodăria Silvică de Stat Chișinău
Raionul Șoldănești				
46	Hligeni	70	La nord-vest de satul Mateuți, ocolul silvic Șoldănești, Hligeni, parcela 31	Gospodăria Silvică de Stat Soroca

Raionul Ștefan Vodă

47	Olănești	108	La sud-est de satul Olănești, ocolul silvic Ștefan Vodă, Olănești, parcela 23	Gospodăria Silvică de Stat Bender
----	----------	-----	---	-----------------------------------

Raionul Telenești

48	Ghiliceni	38	La sud-vest de satul Ghiliceni, ocolul silvic Mîndrești, Ghiliceni, parcela 24, subparcelele 1, 9, 11	Gospodăria Silvică de Stat Telenești
49	Telenești	111	La nord de satul Crăsnășeni, ocolul silvic Telenești, Vila Telenești, parcela 50	Gospodăria Silvică de Stat Telenești

Raionul Vulcănești

50	Vadul lui Isac	68	Ocolul silvic Slobozia, Vadul lui Isac, parcela 33	Gospodăria Silvică de Stat Cahul
51	Flămînda	71	Ocolul silvic Vulcănești, Flămînda parcela 14, subparcela 3; parcela 15, subparcela 4; parcela 22, subparcelele 9, 12; parcela 24, subparcelele 2, 7; parcela 26, subparcelele 6, 9; parcela 28, subparcela 3; parcela 32, subparcela 5	Gospodăria Silvică de Stat Cahul
TOTAL		5001		

B) DE PLANTE MEDICINALE**Raionul Briceni**

1	Rosoșeni	368	Ocolul silvic Briceni, Rosoșeni, parcelele 2, 5, 6, 8, 9	Gospodăria Silvică de Stat Edineț
---	----------	-----	--	-----------------------------------

Raionul Cahul

2	Cahul	343	Ocolul silvic Larga, Români, parcelele 28, 29, 31-33, 39, 40	Gospodăria Silvică de Stat Cahul
---	-------	-----	--	----------------------------------

Raionul Camenca

3	Hrușca	170	Ocolul silvic Camenca, Valea Hrușca, parcelele 3-5	Gospodăria Silvică de Stat Rîbnița
---	--------	-----	--	------------------------------------

Raionul Comrat

4	Bugeac	56	La vest de sediul brigăzii nr.2	Întreprinderea Agricolă "Bugeac"
---	--------	----	---------------------------------	----------------------------------

Raionul Dondușeni

5	Cernoleuca	337	Ocolul silvic Dondușeni, Cernoleuca, parcelele 43, 46-48	Gospodăria Silvică de Stat Edineț
---	------------	-----	--	-----------------------------------

Raionul Hîncești

6	Logănești	710	Ocolul silvic Logănești, Vila Logănești, parcelele 13-15, 18-20, 23, 24	Gospodăria Silvică de Stat Hîncești
---	-----------	-----	---	-------------------------------------

7	Sărata Galbenă	424	Ocolul silvic Cărpineni, Sărata Galbenă parcelele 24, 30, 31, 35, 36	Gospodăria Silvică de Stat Hîncești
Raionul Nisporeni				
8	Seliște	315	Ocolul silvic Păruceni, Seliște- Leu, parcelele 27-30	Gospodăria Silvică de Stat Nisporeni
Raionul Sîngerei				
9	Rădoaia	73	Ocolul silvic Alexăndreni, Rădoaia, parcela 23	Gospodăria Silvică de Stat Bălți
TOTAL		2796		
C) MIXTE				
Raionul Cantemir				
1	Cantemir	132	Lunca inundabilă a râului Prut la sud de orașul Cantemir	Întreprinderea agricolă "Drujba"
Raionul Leova				
2	Ecosistemul acvatic "Lebăda albă"	30	La nord-vest de orașul Leova	Primăria orașului Leova
Raionul Ștefan Vodă				
3	Mlaștina "Togai"	50	La est de satul Crocmaz, 100 m de la albia Nistrului, ocolul silvic Olănești, parcela 27	Gospodăria Silvică de Stat Bender
TOTAL		212		
TOTAL GENERAL		8009		

[Anexa nr.4 modificată prin LP354-XVI din 24.11.06, MO195-198/22.12.06 art.922; în vigoare 22.03.07]

Anexa nr.5

REZERVAȚIILE PEISAJERE (de peisaje geografice)

Nr. crt.	Denumirea	Suprafața (ha)	Amplasamentul	Deținătorii de terenuri
1	2	3	4	5
Raionul Anenii Noi				
1	Pădurea Hîrbovăț	2218	Între satele Hîrbovăț și Bulboaca, ocolul silvic Hîrbovăț, Vila Hîrbovăț, parcelele 8-36	Gospodăria Silvică de Stat Bender

2	Telița	124	La est de satul Telița, ocolul silvic Anenii Noi, Hîrtop, parcelele 50-51	Gospodăria Silvică de Stat Chișinău
Raionul Briceni				
3	Tețcani	164	La nord de satul Tețcani, ocolul silvic Lipceni, Tețcani, parcela 35	Gospodăria Silvică de Stat Edineț (114 ha), Primăria satului Tețcani (50 ha)
4	Complexul geologic și paleontologic din bazinul râului Lopatnic	452	De-a lungul râului Lopatnic, de la sud-estul satului Caracușenii Vechi pînă la satul Corjeuți (defileul Caracușenii de sud (16 ha); defileul 1 și 2 (cîte 94 ha) lîngă satul Caracușenii Vechi; defileul 3 (102 ha), ocolul silvic Briceni, Caracușenii Vechi, parcela 49; defileul 4 și 5 (58 ha și, respectiv, 43 ha); formațiunile tectonice de lîngă satul Corjeuți (45 ha))	Gospodăria Silvică de Stat Edineț, primăriile satelor Caracușenii Vechi și Corjeuți
Raionul Camenca				
5	Bugornea	606	Lîngă satul Rașcov, ocolul silvic Rașcov, Bugornea, parcelele 5-14	Gospodăria Silvică de Stat Rîbnița
6	Valea Adîncă	214	Împrejurimile satului Valea Adîncă, ocolul silvic Rașcov, Valea Adîncă, parcela 2	Gospodăria Silvică de Stat Rîbnița (107 ha), Întreprinderea Agricolă "70-letie Velicogo Octeabrea" (107 ha)
7	Glubocaia Dolina	520	La nord-est de satul Caterinovca, ocolul silvic Rașcov, Glubocaia Dolina, parcelele 15-19	Gospodăria Silvică de Stat Rîbnița
Raionul Cantemir				
8	Lunca inundabilă de lîngă Antonești	93,6	La vest de satul Antonești	Întreprinderea Agricolă "Drujba"
9	Chioselia	307	La nord-vest de satul Chioselia, ocolul silvic Baimaclia, Chioselia, parcelele 35-38	Gospodăria Silvică de Stat Iargara
10	Codrii Tigheci	2519	Între satele Lărguța și Capaclia, ocolul silvic Cantemir, Tigheci, parcelele 1-40	Gospodăria Silvică de Stat Iargara
Raionul Căinari				
11	Cărbuna	607	Între satul Cărbuna și stația de cale ferată Zloți, ocolul silvic Zloți Vila Milești-Răzeni, parcelele 1-4, 9	Gospodăria Silvică de Stat Cimișlia
Raionul Călărași				
12	Țigănești	680	Între satele Săseni, Tabăra, Țigănești, Bravicea, ocolul silvic Bravicea, Bravicea,	Gospodăria Silvică de Stat Călărași (580 ha)

			parcelele 50, 51, 58, 61, 62, 64, 65, 67	Întreprinderea Agricolă "Codreanca" (100 ha)
13	Voloca Verbca	407	Între satele Sadova și Rassvet, ocolul silvic Pitușca, Voloca Verbca, parcelele 45-48	Gospodăria Silvică de Stat Călărași
14	Căbăiești - Pîrjolteni	1213	Între satele Căbăiești, Pîrjolteni, Seliște Nouă, ocolul silvic Călărași, Căbăiești – Pîrjolteni, parcelele 47-56	Gospodăria Silvică de Stat Călărași
15	Temeleuți	209	Între satele Temeleuți și Vălcineț, ocolul silvic Călărași, Temeleuți, parcelele 12, 13	Gospodăria Silvică de Stat Călărași
Raionul Cimișlia				
16	Rîpele de la Cimișlia	256	La sud de orașul Cimișlia, pe drumul spre orașul Basarabeasca, ocolul silvic Ciucur – Mingir, Oziornoe, parcela 3, subparcelele 11, 13, 15; Recea, parcela 7, subparcelele 1, 4, 5, 10; Bacanciu, parcela 5, subparcelele 5, 9, 11, 13-15, 17-19, 22, 23, 25, 27, 29	Gospodăria Silvică de Stat Cimișlia
Raionul Dondușeni				
17	Rudi – Arionești	916	La 10 km mai jos de orașul Otaci, de-a lungul Nistrului, ocolul silvic Otaci, Arionești – Stîncă, parcelele 20-22; Rudi-Gavan, parcelele 23-29	Gospodăria Silvică de Stat Soroca (793 ha), Întreprinderea Agricolă "Arionești" (57 ha), Întreprinderea Agricolă "Nistru" (66 ha)
Raionul Dubăsari				
18	Valea Seacă "Tamașlic"	394	La nord-est de orașul Grigoriopol, ocolul silvic Grigoriopol, Geamanat, parcelele 18, 19; Popeasca, parcelele 14-17	Gospodăria Silvică de Stat Bender
Raionul Edineț				
19	La Castel	746	Valea râului Racovăț, fișie lată de 200 m cu lungimea de 5 km pe malul stîng, mai jos de satul Gordinești, ocolul silvic Edineț, Gordinești, parcelele 29-35	Gospodăria Silvică de Stat Edineț (646 ha), Primăria satului Gordinești (100 ha)
20	Fetești	555	La nord-est de satul Fetești, ocolul silvic Edineț, Fetești, parcelele 9-14, 59	Gospodăria Silvică de Stat Edineț
21	Zăbriceni	596	La nord-vest de satul Onești, ocolul silvic Edineț, Zăbriceni, parcelele 45-49	Gospodăria Silvică de Stat Edineț
Raionul Fălești				
22	Izvoare – Risipeni	1162	Între satele Izvoare și Risipeni, ocolul silvic Fălești, Risipeni, parcelele 72, 73, 75, 76; Caiuceni – Nagornoe, parcelele 30-33, 36-38;	Gospodăria Silvică de Stat Glodeni

			Izvoare, parcelele 61-69	
Raionul Hîncești				
23	Pădurea din Hîncești	4499	Între satele Lăpușna și Mereșeni, ocolul silvic Logănești, Vila Logănești, parcelele 35-37, 42-44; ocolul silvic Mereșeni, Vila Hîncești, parcelele 1-5, 8-13, 16-23, 26-31, 33-39, 41-45	Gospodăria Silvică de Stat Hîncești
Raionul Nisporeni				
24	Cazimir – Milești	500	Între satele Milești, Bălănești, Găureni ocolul silvic Păruceni, Cazimir – Milești, parcelele 3-7	Gospodăria Silvică de Stat Nisporeni
25	Vila Nisporeni	3499	La sud-est de orașul Nisporeni, ocolul silvic Nisporeni, Nisporeni, parcelele 7-38	Gospodăria Silvică de Stat Nisporeni
26	Dolna	389	La sud de satul Dolna, ocolul silvic Iurceni, Dolna, parcelele 4-6	Gospodăria Silvică de Stat Nisporeni
Raionul Ocnîța				
27	Calarașovca	52	La 5 km sud-est de orașul Otaci, ocolul silvic Otaci, Calarașovca-Stîncea, parcelele 10-12	Gospodăria Silvică de Stat Soroca (225 ha), Întreprinderea Agricolă "Dnestrovsc" (27 ha)
28	La 33 de Vaduri	184	La sud de satul Naslavcea, ocolul silvic Ocnîța, Bîrnova, parcela 4; Verejeni-Bîrnova, parcela 5	Gospodăria Silvică de Stat Edineț (168 ha), Întreprinderea Agricolă "Vatutin" (16ha)
Raionul Orhei				
29	Pohrebeni	1049	Între satele Pohrebeni și Voroneț, ocolul silvic Pohrebeni, Pohrebeni, parcelele 14-35	Gospodăria Silvică de Stat Orhei
30	Trebujeni	500	Între satele Furceni și Trebujeni, ocolul silvic Susleni, Jeloboc-Furceni, parcelele 51, 52; ocolul silvic Ivancea, Trebujeni, parcelele 31, 32, 34, 35, 37	Gospodăria Silvică de Stat Orhei (436 ha), Primăria satului Tribujeni (64 ha)
Raionul Rezina				
31	Saharna	674	La vest de satul Saharna, ocolul silvic Rezina, Saharna, parcelele 17-23, 25-28; Saharna – Zemstvo, parcela 29	Gospodăria Silvică de Stat Orhei
32	Țipova	306	Împrejurimile satului Țipova, ocolul silvic Pohrebeni, Stîncea-Horodiște, parcela 42; Hiridiste-Funduc, parcelele 43, 44; Scala-Stîncea, parcela 45	Gospodăria Silvică de Stat Orhei (204 ha), Întreprinderea Agricolă "Lalova" (102 ha)

Raionul Rîșcani				
33	Suta de Movile	1072	Între satele Braniște și Cobani (raionul Glodeni), ocolul silvic Rîșcani, Avrămeni-Nagornoe, parcelele 32-65; Petrușeni, parcelele 26-31	Gospodăria Silvică de Stat Glodeni (657ha) Întreprinderea Agricolă "Braniște" (415 ha)
Raionul Slobozia				
34	Grădina Turcească	224	Între satele Leuntea și Copanca, ocolul silvic Copanca, Adajia, parcela 65; Grădina Turcească, parcela 66, albia veche a Nistrului pe o distanță de 12 km	Gospodăria Silvică de Stat Bender
Raionul Soroca				
35	Cosăuți	585	Satul Cosăuți, ocolul silvic Soroca, Cosăuți, parcelele 4-8	Gospodăria Silvică de Stat Soroca
36	Holoșnița	199	În preajma satului Holoșnița, ocolul silvic Soroca, Holoșnița, parcelele 1, 2	Gospodăria Silvică de Stat Soroca
Raionul Strășeni				
37	Căpriana – Scoreni	1762,4	Între satele Lozova, Vorniceni, Pânășești, Trușeni, Cojușna, ocolul silvic Căpriana, Căpriana, parcela 21, subparcelele 7-14; parcela 27, subparcelele 4-13; parcela 33, subparcelele 2, 3, 5; parcelele 28-30, 34-36; ocolul silvic Scoreni, Scoreni, parcelele 1-8	Gospodăria Silvică de Stat Strășeni
Raionul Șoldănești				
38	Climăuții de Jos	668	La sud de satul Climăuții de Jos, ocolul silvic Șoldănești, Climăuți, parcelele 5-9; Socola, parcelele 10, 11; Pridnestrovscoe, parcela 1	Gospodăria Silvică de Stat Soroca
39	Dobrușa	2634	Între satul Olișcani și râul Ciorna, ocolul silvic Olișcani, Olișcani-Prisaca, parcelele 22, 23; Dobrușa, parcelele 14-17, subparcelele 1-11, 13-26; parcelele 18-21, 24-37, 40-44, subparcelele 1-16; parcela 45, subparcelele 1-6; parcelele 46-57, subparcelele 1-11; parcela 58, subparcelele 1-20; parcelele 59-68, 70, 71	Gospodăria Silvică de Stat Soroca
40	Poiana Curătura	692	Între satele Poiana și Tarasova (raionul Rezina), ocolul silvic Șoldănești, Poiana, parcelele 12, 13; Curătura-Tabora, parcelele 14-17; Curătura-Corn, parcela 18	Gospodăria Silvică de Stat Soroca
Raionul Ungheni				

41	Valea Mare	373	La sud de orașul Ungheni, ocolul silvic Ungheni, Valea Mare, parcela 25; Moreni-Balta, parcelele 26, 27	Gospodăria Silvică de Stat Ungheni
TOTAL		34200		

[Anexa nr.5 modificată prin LP354-XVI din 24.11.06, MO195-198/22.12.06 art.922; în vigoare 22.03.07]

Anexa nr.6

REZERVAȚIILE DE RESURSE

Nr. crt.	Denumirea	Suprafața (ha)	Amplasamentul	Deținătorii de terenuri
1	2	3	4	5
Raionul Briceni				
1	Complex de soluri cenușii și cenușii-închis de pădure (în pădure) al zonei de silvostepă din nordul Moldovei	50	Ocolul silvic Briceni, Trebisăuți, parcela 24	Gospodăria Silvică de Stat Edineț
		2	Cîmpul nr.3, la vest de satul Trebisăuți, lângă pădure	Întreprinderea Agricolă "Trebisăuți"
Raionul Cahul				
2	Cernoziom micelar-carbonatat gras al zonei dunărene de stepă	4	Cîmpul nr.10 al asolamentului, la sud-est de satul Roșu	Primăria satului Roșu
3	Cernoziom xerofitic de pădure al zonei dunărene de stepă	200	Ocolul silvic Larga, Români, parcelele 27-29	Gospodăria Silvică de Stat Cahul
Raionul Căinari				
4	Cernoziom compact al zonei dunărene de stepă	5	Satul Baurci, brigada nr.1, asolamentul de cîmp, lângă pădurea ocolului silvic Zloți	Societatea pe Acțiuni "Chircăieștii Noi"
Raionul Comrat				
5	Cernoziom obișnuit al zonei dunărene de stepă	4	Brigada de tractoare nr.2, cîmpul nr.7	Întreprinderea Agricolă "Maiaș"
Raionul Drochia				
6	Cernoziom levigat al zonei de silvostepă din nordul Moldovei	3	Satul Nicoreni, sectorul situat la sud de șoseaua Rîșcani-Nicoreni, brigada nr.1, cîmpul nr.2	Întreprinderea Agricolă "Ștefan Vodă"
7	Cernoziom levigat caracteristic stepei Bălților	6	La nord de orașul Drochia, în limitele fostului aerodrom	Primăria orașului Drochia
Raionul Edineț				

8	Complex de cernoziomuri podzolite și soluri cenușii-închis de pădure cu soluri fosile îngropate ale obiectului arheologic al zonei de silvostepă din nordul Moldovei	28 (pădure)	Ocolul silvic Edineț, Brătușeni, parcela 52 și un lot adiacent de 2 ha, la nord-est de autostrada Chișinău-Cernăuți	Gospodăria Silvică de Stat Edineț (28 ha), colegiul din Brătușeni (a ha)
		2 (teren arabil)		
Raionul Orhei				
9	Cernoziom levigat gras al zonei silvice centrale a Moldovei	4	Satul Ivancea, sectorul 1 al asolamentului de câmp, câmpul nr.8	Întreprinderea Agricolă "Ivancea"
Raionul Rîșcani				
10	Cernoziom tipic gras al zonei de silvostepă din nordul Moldovei	4	Marginea de vest a municipiului Bălți	Asociația Științifică de Producție "Selecția"
Raionul Sîngerei				
11	Complex de solonețuri și cernoziomuri solonețizate ale zonei de silvostepă din nordul Moldovei	9	Staționarul experimental al Institutului de Cercetări și Proiectări Tehnologice în Domeniul Pedologiei, Agrochimiei și Ameliorării Solului "N.Dimo", la sud de satul Brejeni, pășune la hotarul câmpului nr.7 cu Gospodăria Silvică de Stat Telenești	Întreprinderea Agricolă "Ciuciuieni"
Raionul Slobozia				
12	Cernoziom obișnuit gras al zonei basarabene de stepă	2	La 1 km nord-est de satul Sucleia	Ministerul Agriculturii, Dezvoltării Regionale și Mediului
Raionul Ștefan Vodă				
13	Complex de soluri aluvionare, carbonatate, cernoziomice, de fineață, mlăștinoase și înnămolite ale zonei basarabene de stepă	200	Ocolul silvic Talmaza, bălțile Talmaza, parcelele 9, 10, 13; pădure și fineață de luncă	Gospodăria Silvică de Stat Bender
TOTAL		523		

[Anexa nr.6 modificată prin LP109 din 04.06.10, MO131-134/30.07.10 art.443]

[Anexa nr.6 modificată prin LP354-XVI din 24.11.06, MO195-198/22.12.06 art.922; în vigoare 22.03.07]

Anexa nr.7

ARII CU MANAGEMENT MULTIFUNCȚIONAL

- A) SECTOARE REPREZENTATIVE CU VEGETAȚIE DE STEPĂ
- B) SECTOARE REPREZENTATIVE CU VEGETAȚIE DE LUNCĂ
- C) PERDELE FORESTIERE DE PROTECȚIE

Nr. crt.	Denumirea	Suprafața (ha)	Amplasamentul	Deținătorii de terenuri
1	2	3	4	5
A) SECTOARE REPREZENTATIVE CU VEGETAȚIE DE STEPĂ				
Raionul Comrat				
1	Sector de stepă în nordul Bugeacului	4	Satul Bugeac, la hotar cu raionul Cimișlia	Complexul Agroindustrial "Bugeac"
2	Sector de stepă în nordul Bugeacului	15	Satul Dezghingea, la 3 km nord de complexul animalier	Întreprinderea Agricolă "Rodina"
Raionul Sîngerei				
3	Sector de stepă a Bălților	8	La 3 km vest de satul Vrănești, raionul Fălești	Primăria satului Iezărenii Vechi
Raionul Slobozia				
4	Sector cu vegetație de stepă	71	Ocolul silvic Copanca, Andriașevca Nouă, parcela 69	Gospodăria Silvică de Stat Bender
Raionul Taraclia				
5	Sector de stepă în sudul Bugeacului	50	Lîngă satul Vinogradovca	Întreprinderea Agricolă "Ciumai"
	TOTAL	148		
B) SECTOARE REPREZENTATIVE CU VEGETAȚIE DE LUNCĂ				
Raionul Dondușeni				
1	Luncă mlăștinoasă cu trestie	10	Rîul Cubolta, satul Maramonovca	Întreprinderea Agricolă "Aurora"
2	Luncă mlăștinoasă cu rogoz	33	Rîul Căinari, satul Maramonovca	Întreprinderea Agricolă "Aurora"
3	Luncă cu iarba-cîmpului stoloniferă	149	Lunca inundabilă a râului Răut, satul Baraboi (105 ha) Lunca inundabilă a râului Răut, satul Fîntînița (36 ha) Lunca inundabilă a râului Răut, satul Bravicea (8 ha)	Întreprinderea Agricolă "Baraboi" Întreprinderea Agricolă

				"Victoria" Întreprinderea Agricolă "Tîrnova"
Raionul Leova				
4	Luncă inundabilă cu vegetație de baltă	50	Lunca inundabilă a râului Prut la nord-vest de orașul Leova	Primăria orașului Leova
Raionul Orhei				
5	Luncă cu dumbravnic	10	Lunca inundabilă a râului Răut, satul Isacova	Primăria satului Isacova
Raionul Sîngerei				
6	Luncă cu predominarea ierbii-cîmpului gigantice	15	Afluenții râului Soloneț, satul Drăgănești	Întreprinderea Agricolă "Drăgănești"
7	Luncă cu predominarea golomățului	15	Rîul Soloneț, satul Drăgănești	Întreprinderea Agricolă "Drăgănești"
8	Luncă cu firuță	12	Afluentul râului Ciulucul Mic, satul Bursuceni	Întreprinderea Agricolă "Doina"
9	Luncă cu iarba-cîmpului	3	Rîul Ciulucul Mic, satul Bursuceni	Întreprinderea Agricolă "Doina"
10	Luncă cu puccinelle	20	Lunca inundabilă a râului Ciulucul Mic, satul Dumbrăvița	Întreprinderea Agricolă "Dumbrăvița"
11	Luncă cu iarba-cîmpului stoloniferă	20	Afluentul râului Ciulucul Mic, satul Dumbrăvița	Întreprinderea Agricolă "Dumbrăvița"
12	Luncă cu păiuș	40	Lunca inundabilă a râului Ciulucul Mijlociu, satul Slobozia-Chișcăreni	Întreprinderea Agricolă "Chișcăreni"
Raionul Strășeni				
13	Luncă cu bumbăcariță	20	Valea râului Buda, Căpriana, parcelele 19-21	Gospodăria Silvică de Stat Strășeni
14	Luncă cu bumbăcariță	15	Zona de protecție a rezervației științifice "Codru", între parcelele 5, 9, 10	Întreprinderea Agricolă "Lozova"

Raionul Telenești				
15	Luncă cu firuță	20	Afluentul râului Răut, satul Chițcanii Vechi	Primăria satului Chițcanii Vechi
16	Luncă cu puccinelle gigantice	30	Lunca inundabilă a râului Ciulucul Mare, satul Verejeni	Primăria satului Verejeni
17	Luncă cu puccinelle distanțată	10	Lunca inundabilă a râului Ciulucul Mijlociu, satul Verejeni	Primăria satului Verejeni
18	Luncă cu vegetație halofită	20	Lunca inundabilă a râului Ciulucul Mare, satul Bănești	Primăria satului Bănești
19	Luncă cu predominarea golomățului	20	Lunca inundabilă a râului Ciulucul Mijlociu, satul Zgărdești	Primăria satului Zgărdești
20	Luncă cu iarba-cîmpului gigantică	8	Afluentul râului Ciulucul Mijlociu, satul Mîndrești	Primăria satului Mîndrești

Raionul Ungheni				
21	Luncă cu ovăzcior	4	Afluentul râului Cula, satul Cornova	Întreprinderea Agricolă "Năpădeni"
22	Luncă cu păiuș	57	Lunca inundabilă a râului Cula, satul Condrătești	Întreprinderea Agricolă "Condrătești"
23	Luncă cu coada-vulpilor	59,5	Lunca inundabilă a râului Cula, satul Hîrcești	Întreprinderea Agricolă "Lucafăru"
24	Luncă cu păiuș	21,4	Lunca inundabilă a râului Cula, satul Hîrcești	Întreprinderea Agricolă "Lucafăru"
25	Luncă cu firuță	12,8	Lunca inundabilă a râului Cula, satul Hîrcești	Întreprinderea Agricolă "Lucafăru"
	TOTAL	674,7		

C) PERDELE FORESTIERE DE PROTECȚIE

Raionul Ceadr-Lunga				
1	Sistemul de perdele forestiere de protecție din satul Tvardița	80,2	Satul Tvardița, numărul perdelelor: 1-5 (7,1 ha), 8-22 (20,5 ha), 27 (1,7 ha), 39 (0,98 ha), 43 (1,1 ha), 49-50 (2,6 ha), 52 (1,4 ha), 54-59 (7,2 ha), 65 (1,3 ha), 68-69 (2,3 ha), 73-75 (3,7 ha), 77 (0,8 ha), 81-86 (5,3 ha), 88 (1,6 ha), 96-97 (2,7 ha), 99 (2	Întreprinderea Agricolă "Lenin"

GRĂDINILE DENDROLOGICE

Nr. crt.	Denumirea	Suprafața (ha)	Amplasamentul	Deținătorii de terenuri
1	2	3	4	5
1	Grădina Dendrologică din Chișinău	83	Municipiul Chișinău, str. George Enescu nr.5	Primăria municipiului Chișinău
2	Grădina Dendrologică din Tiraspol	21	Municipiul Tiraspol, la hotarul cu satul Sucleia	Ministerul Agriculturii, Dezvoltării Regionale și Mediului
	TOTAL	104		

MONUMENTELE DE ARHITECTURĂ PEISAJERĂ

Nr. crt.	Denumirea	Suprafața (ha)	Amplasamentul	Deținătorii de terenuri
1	2	3	4	5
Raionul Anenii Noi				
1	Parcul Hîrbovăț	2,2	Ocolul silvic Hîrbovăț, Vila Hîrbovăț, parcela 33, subparcela 29	Gospodăria Silvică de Stat Bender
Raionul Briceni				
2	Parcul din satul Pavlovca	18,3	Satul Pavlovca	Spitalul nr.7 din satul Pavlovca al Ministerului Sănătății, Muncii și Protecției Sociale
3	Aleea de tei dintre satele Pavlovca	3	Între satele Pavlovca și Larga	Primăria satului Larga

	și Larga			
Raionul Camenca				
4	Parcul din satul Cuhureștii de Jos	3	Satul Cuhureștii de Jos	Întreprinderea Agricolă "Patria"
5	Parcul din satul Temeleuți	3,8	Satul Temeleuți	Întreprinderea Agricolă "Progres"
Raionul Călărași				
6	Alei de larice și tei, grupuri de conifere	2	Satul Rassvet	Întreprinderea Agricolă "Codru"
Raionul Criuleni				
7	Parcul din satul Bălăbănești	5	Satul Bălăbănești	Întreprinderea Agricolă "Moldova"
8	Parcul din satul Miclești	2	Satul Miclești	Școala Medie din satul Miclești
Raionul Dondușeni				
9	Parcul din satul Rediul Mare	10	Satul Rediul Mare	Spitalul Ftiziatric al Direcției Căii Ferate din Moldova
10	Parcul din satul Țaul	46	Satul Țaul	Primăria satului Țaul
11	Parcul din satul Mîndîc	16,4	Între satele Mîndîc și Ilciocva	Primăria satului Mîndîc
Raionul Drochia				
12	Parcul "Iasnaia Poliana"	12,8	La 3 km sud-vest de orașul Drochia	Comitetul Raional al Sindicatului Complexului Agroindustrial
Raionul Edineț				
13	Parcul din satul Brînzeni	2	Satul Brînzeni	Casa invalizilor, Sănătății, Muncii și Protecției Sociale
14	Parcul din satul Hincăuți	27	Satul Hincăuți	Sanatoriul Ftiziatric al Ministerului Sănătății, Muncii și Protecției Sociale
15	Parcul din satul Stolniceni	3	Satul Stolniceni	Spitalul de sector al Ministerului Sănătății, Muncii și Protecției Sociale
Raionul Nisporeni				
16	Parcul din satul Milești	3	Satul Milești	Întreprinderea Agricolă "Milești"

Raionul Orhei				
17	Parcul din satul Ivancea	3	Satul Ivancea	Primăria satului Ivancea
Raionul Sîngerei				
18	Parcul din satul Cubolta	7	Satul Cubolta	Primăria satului Cubolta
Raionul Ștefan Vodă				
19	Parcul "Leuntea"	21,49	Satul Grădinița	Întreprinderea Agricolă "Leuntea"
Municipiul Chișinău				
20	Grădina Muzeului Național de Etnografie și Istorie Naturală	0,075	Str.M.Kogălniceanu nr.82	Ministerul Educației, Culturii și Cercetării
21	Parcul de cultură și odihnă "Valea Morilor"	113,9	orașul Chișinău	Primăria municipiului Chișinău
TOTAL		304,965		

[Anexa nr.11 modificată prin LP167 din 05.07.13, MO186/24.08.13 art.605]

[Anexa nr.11 modificată prin LP109 din 04.06.10, MO131-134/30.07.10 art.443]

[Anexa nr.11 modificată prin LP23 din 03.02.09, MO47-48/03.03.09 art.134]

[Anexa nr.11 modificată prin LP354-XVI din 24.11.06, MO195-198/22.12.06 art.922; în vigoare 22.03.07]

[Anexa nr 11 modificată prin LP230 din 13.10.05, MO151/11.11.05 art.720]

[Anexa nr.11 modificată prin LPP211 din 29.07.05, MO132/07.10.05 art.631]

[Anexa nr.11 modificată prin LP20 din 07.02.03, MO27/28.02.03 art.104]

[Anexa nr.11 modificată prin LP1286 din 06.10.00, MO133/26.10.00]

Anexa nr.12

GRĂDINILE ZOOLOGICE

Denumirea	Suprafața (ha)	Amplasamentul	Deținătorii de ternuri

Grădina Zoologică
din Chișinău

20

Municipiul Chișinău, Primăria municipiului
bd. Dacia nr. 50/7 Chișinău

Anexa nr.13

ZONELE UMEDE DE IMPORTANȚĂ INTERNAȚIONALĂ

Nr. crt.	Denumirea	Suprafața (ha)	Amplasamentul	Deținătorii de terenuri
1.	Lacurile Prutului de Jos (nr.1029 în Lista Ramsar)	19152,5	Raionul Cahul	Autoritatea centrală pentru mediu, Agenția pentru Silvicultură "Moldsilva", Concernul Republican pentru Gospodărirea Apelor "Apele Moldovei", autoritățile administrației publice locale, alți deținători de terenuri
2.	Nistrul de Jos (nr.1316 în Lista Ramsar)	60000	Raioanele Căușeni și Ștefan Vodă, Unitatea teritorială din stînga Nistrului	Agenția pentru Silvicultură "Moldsilva", Concernul Republican pentru Gospodărirea Apelor "Apele Moldovei", autoritățile administrației publice locale, alți deținători de terenuri
3.	Unguri–Holoșnița (nr.1500 în Lista Ramsar)	15553	Raioanele Ocnîța, Dondușeni și Soroca	Agenția pentru Silvicultură "Moldsilva", Concernul Republican pentru Gospodărirea Apelor "Apele Moldovei", autoritățile administrației publice locale, alți deținători de terenuri".

[Anexa nr.13 introdusă prin LP354-XVI din 24.11.06, MO195-198/22.12.06 art.922; în vigoare 22.03.07]