

## ANEXO N° 01

**Tabla N° 1.** Cuerpos de agua loticos clasificados

CURSO DE AGUA					UNIDAD HIDROGRÁFICA		
N°	Código Curso	Nombre	Categoría	Longitud (km)	Código UH	Nombre	
1	131532	Quebrada Escritos	Categoría 3	66,73	13153	Intercuenca 13153	
2	131534	Quebrada Las Salinas	Categoría 3	27,84	13153	Intercuenca 13153	
3	131536	Quebrada 131536	Categoría 3	13,07	13153	Intercuenca 13153	
4	131541	Quebrada Hospicio	Categoría 3	13,13	13154	Cuenca Hospicio	
5	131542	Quebrada Hospicio	Categoría 3	78,53	13154	Cuenca Hospicio	
6	131543	Quebrada La Garita	Categoría 3	12,41	13154	Cuenca Hospicio	
7	131544	Quebrada Cauñani	Categoría 3	68,17	13154	Cuenca Hospicio	
8	131545	Quebrada Espiritus	Categoría 3	11,07	13154	Cuenca Hospicio	
9	131546	Quebrada Chochocane	Categoría 3	41,07	13154	Cuenca Hospicio	
10	131547	Quebrada Espiritus	Categoría 3	20,74	13154	Cuenca Hospicio	
11	131548	Quebrada Espiritus	Categoría 3	26,74	13154	Cuenca Hospicio	
12	131549	Quebrada Unión	Categoría 3	25,80	13154	Cuenca Hospicio	
13	131552	Río Uchusuma	Categoría 3	44,97	13155	Intercuenca 13155	
14	131552	Río Uchusuma	Categoría 1A2	50,61	13155	Intercuenca 13155	
15	13156	Río Caplina	Categoría 1A2	74,76	13156	Cuenca Caplina	
16	13156	Río Caplina	Categoría 3	43,60	13156	Cuenca Caplina	
17	131572	Quebrada Botijas	Categoría 3	56,11	13157	Intercuenca 13157	
18	131574	Quebrada Honda	Categoría 3	84,57	13157	Intercuenca 13157	
19	131581	Río Sama	Categoría 3	12,59	13158	Cuenca Sama	
20	131582	Quebrada del Canal	Categoría 3	103,69	13158	Cuenca Sama	
21	131583	Río Sama	Categoría 3	2,13	13158	Cuenca Sama	
22	131584	Quebrada Las Brujas	Categoría 3	68,37	13158	Cuenca Sama	
23	131585	Río Sama	Categoría 3	0,12	13158	Cuenca Sama	
24	131586	Quebrada Honda	Categoría 3	59,57	13158	Cuenca Sama	
25	131587	Río Sama	Categoría 3	102,71	13158	Cuenca Sama	
26	131588	Río Salado	Categoría 3	38,62	13158	Cuenca Sama	
27	131588	Río Salado	Categoría 4	4,93	13158	Cuenca Sama	
28	131589	Río Tala	Categoría 3	34,81	13158	Cuenca Sama	
29	131589	Río Tala	Categoría 4	22,78	13158	Cuenca Sama	
30	13161	Río Locumba	Categoría 3	21,76	1316	Cuenca Locumba	
31	13162	Quebrada Seca	Categoría 1A2	80,10	1316	Cuenca Locumba	
32	13163	Río Locumba	Categoría 3	21,91	1316	Cuenca Locumba	
33	13164	Río Cinto	Categoría 3	76,41	1316	Cuenca Locumba	
34	13165	Río Salado	Categoría 3	30,29	1316	Cuenca Locumba	
35	13166	Río Ilabaya	Categoría 3	70,91	1316	Cuenca Locumba	
36	13167	Río Curibaya	Categoría 3	30,34	1316	Cuenca Locumba	
37	13167	Río Curibaya	Categoría 4	8,21	1316	Cuenca Locumba	
38	13168	Río Jaruma	Categoría 4	49,86	1316	Cuenca Locumba	
39	13169	Río Callazos	Categoría 4	88,78	1316	Cuenca Locumba	
40	131721	Río Ilo	Categoría 3	15,17	13172	Cuenca Ilo - Moquegua	
41	131722	Quebrada Honda	Categoría 3	32,91	13172	Cuenca Ilo - Moquegua	



CURSO DE AGUA					UNIDAD HIDROGRÁFICA		
Nº	Código Curso	Nombre	Categoría	Longitud (km)	Código UH	Nombre	
42	131723	Río Ilo	Categoría 3	6,42	13172	Cuenca Ilo - Moquegua	
43	131724	Quebrada Guaneros	Categoría 3	91,59	13172	Cuenca Ilo - Moquegua	
44	131725	Río Osmore	Categoría 3	60,41	13172	Cuenca Ilo - Moquegua	
45	131726	Río Tumilaca	Categoría 3	67,91	13172	Cuenca Ilo - Moquegua	
46	131727	Río Torata	Categoría 3	2,33	13172	Cuenca Ilo - Moquegua	
47	131728	Río Torata	Categoría 3	69,94	13172	Cuenca Ilo - Moquegua	
48	131729	Río Huaracané	Categoría 3	65,48	13172	Cuenca Ilo - Moquegua	
49	13174	Quebrada Carrizal	Categoría 3	11,00	13174	Cuenca Carrizal	
50	13176	Quebrada Caleta	Categoría 3	13,29	13176	Cuenca Caleta	
51	13178	Quebrada Honda	Categoría 3	101,01	13178	Cuenca Honda	
52	13181	Río Tambo	Categoría 3	32,13	1318	Cuenca Tambo	
53	13181	Río Tambo	Categoría 4	2,00	1318	Cuenca Tambo	
54	13182	Quebrada Linga	Categoría 3	62,70	1318	Cuenca Tambo	
55	13183	Río Tambo	Categoría 3	3,91	1318	Cuenca Tambo	
56	13184	Quebrada Huayrondo	Categoría 3	79,53	1318	Cuenca Tambo	
57	13185	Río Tambo	Categoría 3	158,57	1318	Cuenca Tambo	
58	13186	Río Coralaque	Categoría 3	86,18	1318	Cuenca Tambo	
59	13186	Río Coralaque	Categoría 4	31,45	1318	Cuenca Tambo	
60	13187	Río Tambo	Categoría 3	35,20	1318	Cuenca Tambo	
61	13188	Río Ichuña	Categoría 3	66,62	1318	Cuenca Tambo	
62	13189	Río Paltutur	Categoría 3	72,36	1318	Cuenca Tambo	
63	13192	Quebrada Salinas	Categoría 3	41,92	1319	Intercuenca 1319	
64	13194	Quebrada Pucará	Categoría 3	24,05	1319	Intercuenca 1319	
65	13196	Quebrada Centeno	Categoría 3	25,44	1319	Intercuenca 1319	
66	13198	Quebrada San José	Categoría 3	24,25	1319	Intercuenca 1319	
67	13202	Quebrada 13202	Categoría 4	12,43	132	Cuenca Quilca - Vitor - Chili	
68	13204	Río Chacalaque	Categoría 4	20,48	132	Cuenca Quilca - Vitor - Chili	
69	13206	Quebrada Huerta	Categoría 4	20,52	132	Cuenca Quilca - Vitor - Chili	
70	13208	Quebrada Ticma	Categoría 4	13,97	132	Cuenca Quilca - Vitor - Chili	
71	13211	Río Quilca	Categoría 3	0,79	132	Cuenca Quilca - Vitor - Chili	
72	13212	Quebrada Saucillo	Categoría 3	12,93	132	Cuenca Quilca - Vitor - Chili	
73	13213	Río Quilca	Categoría 3	2,90	132	Cuenca Quilca - Vitor - Chili	
74	13214	Quebrada Platanal	Categoría 3	21,42	132	Cuenca Quilca - Vitor - Chili	
75	13215	Río Quilca	Categoría 3	9,09	132	Cuenca Quilca - Vitor - Chili	
76	13216	Quebrada Omo	Categoría 3	14,83	132	Cuenca Quilca - Vitor - Chili	
77	13217	Río Quilca	Categoría 3	6,76	132	Cuenca Quilca - Vitor - Chili	
78	13218	Quebrada Carachosa	Categoría 3	53,42	132	Cuenca Quilca - Vitor - Chili	
79	13219	Río Quilca	Categoría 3	3,60	132	Cuenca Quilca - Vitor - Chili	
80	13221	Río Sihuas	Categoría 3	32,68	132	Cuenca Quilca - Vitor - Chili	
81	13221	Río Sihuas	Categoría 1A2	26,35	132	Cuenca Quilca - Vitor - Chili	
82	13222	Quebrada Caracharma	Categoría 1A2	23,82	132	Cuenca Quilca - Vitor - Chili	
83	13223	Río Sihuas	Categoría 1A2	10,58	132	Cuenca Quilca - Vitor - Chili	
84	13224	Río Lluta	Categoría 1A2	55,87	132	Cuenca Quilca - Vitor - Chili	
85	13225	Río Sihuas	Categoría 1A2	9,73	132	Cuenca Quilca - Vitor - Chili	



CURSO DE AGUA					UNIDAD HIDROGRÁFICA		
N°	Código Curso	Nombre	Categoría	Longitud (km)	Código UH	Nombre	
86	13226	Río Lihualla	Categoría 1A2	37,67	132	Cuenca Quilca - Vitor - Chili	
87	13227	Río Pichirijma	Categoría 1A2	39,05	132	Cuenca Quilca - Vitor - Chili	
88	13228	Río Sallalli	Categoría 1A2	13,03	132	Cuenca Quilca - Vitor - Chili	
89	13229	Río Parcomayo	Categoría 1A2	23,20	132	Cuenca Quilca - Vitor - Chili	
90	13231	Río Vitor	Categoría 3	23,93	132	Cuenca Quilca - Vitor - Chili	
91	13233	Río Vitor	Categoría 3	5,83	132	Cuenca Quilca - Vitor - Chili	
92	13234	Quebrada Molles	Categoría 3	61,26	132	Cuenca Quilca - Vitor - Chili	
93	13235	Río Vitor	Categoría 3	8,08	132	Cuenca Quilca - Vitor - Chili	
94	13236	Quebrada Molle Chico	Categoría 3	44,97	132	Cuenca Quilca - Vitor - Chili	
95	13237	Río Vitor	Categoría 3	11,63	132	Cuenca Quilca - Vitor - Chili	
96	13238	Quebrada Huachipa	Categoría 3	43,38	132	Cuenca Quilca - Vitor - Chili	
97	13239	Río Vitor	Categoría 3	31,15	132	Cuenca Quilca - Vitor - Chili	
98	13241	Río Yura	Categoría 1A2	5,60	132	Cuenca Quilca - Vitor - Chili	
99	13242	Quebrada Aguasalada	Categoría 1A2	44,41	132	Cuenca Quilca - Vitor - Chili	
100	13243	Río Yura	Categoría 1A2	16,71	132	Cuenca Quilca - Vitor - Chili	
101	13244	Quebrada La Paccha	Categoría 1A2	24,52	132	Cuenca Quilca - Vitor - Chili	
102	13244	Quebrada La Paccha	Categoría 4	14,15	132	Cuenca Quilca - Vitor - Chili	
103	13245	Río Yura	Categoría 1A2	27,96	132	Cuenca Quilca - Vitor - Chili	
104	13246	Río Ocoruro	Categoría 1A2	19,97	132	Cuenca Quilca - Vitor - Chili	
105	13247	Río Acomayo	Categoría 1A2	9,17	132	Cuenca Quilca - Vitor - Chili	
106	13248	Río Chipana	Categoría 1A2	16,60	132	Cuenca Quilca - Vitor - Chili	
107	13249	Río Aycata	Categoría 1A2	29,71	132	Cuenca Quilca - Vitor - Chili	
108	13251	Río Chili	Categoría 3	4,02	132	Cuenca Quilca - Vitor - Chili	
109	13252	Quebrada El Cuico	Categoría 1A2	29,18	132	Cuenca Quilca - Vitor - Chili	
110	13253	Río Chili	Categoría 3	18,33	132	Cuenca Quilca - Vitor - Chili	
111	13254	Quebrada Estanquillo	Categoría 3	17,89	132	Cuenca Quilca - Vitor - Chili	
112	13254	Quebrada Estanquillo	Categoría 4	11,69	132	Cuenca Quilca - Vitor - Chili	
113	13255	Río Chili	Categoría 3	12,29	132	Cuenca Quilca - Vitor - Chili	
114	13256	Río Yarabamba	Categoría 1A2	49,25	132	Cuenca Quilca - Vitor - Chili	
115	13256	Río Yarabamba	Categoría 3	8,09	132	Cuenca Quilca - Vitor - Chili	
116	13257	Río Chili	Categoría 4	20,03	132	Cuenca Quilca - Vitor - Chili	
117	13257	Río Chili	Categoría 3	16,81	132	Cuenca Quilca - Vitor - Chili	
118	13257	Río Chili	Categoría 1A2	8,08	132	Cuenca Quilca - Vitor - Chili	
119	13259	Río Chili	Categoría 4	6,87	132	Cuenca Quilca - Vitor - Chili	
120	13261	Río Blanco	Categoría 4	19,64	132	Cuenca Quilca - Vitor - Chili	
121	13262	Río Pasto Grande	Categoría 4	22,80	132	Cuenca Quilca - Vitor - Chili	
122	13263	Río Blanco	Categoría 4	19,87	132	Cuenca Quilca - Vitor - Chili	
123	13264	Río Yanamayo	Categoría 4	26,86	132	Cuenca Quilca - Vitor - Chili	
124	13265	Río Blanco	Categoría 4	2,79	132	Cuenca Quilca - Vitor - Chili	
125	13266	Río Patimayo	Categoría 4	23,09	132	Cuenca Quilca - Vitor - Chili	
126	13267	Río Cancusane	Categoría 4	4,29	132	Cuenca Quilca - Vitor - Chili	
127	13268	Río Saccani	Categoría 4	16,92	132	Cuenca Quilca - Vitor - Chili	
128	13269	Río Cancusane	Categoría 4	36,61	132	Cuenca Quilca - Vitor - Chili	
129	13271	Río Chili	Categoría 4	0,44	132	Cuenca Quilca - Vitor - Chili	



CURSO DE AGUA					UNIDAD HIDROGRÁFICA		
Nº	Código Curso	Nombre	Categoría	Longitud (km)	Código UH	Nombre	
130	13272	Quebrada Palca	Categoría 4	12,90	132	Cuenca Quilca - Vitor - Chili	
131	13273	Río Chili	Categoría 4	11,55	132	Cuenca Quilca - Vitor - Chili	
132	13274	Quebrada Huancune	Categoría 4	18,69	132	Cuenca Quilca - Vitor - Chili	
133	13275	Río Chili	Categoría 4	4,46	132	Cuenca Quilca - Vitor - Chili	
134	13276	Quebrada Huata	Categoría 4	24,27	132	Cuenca Quilca - Vitor - Chili	
135	13277	Río Chili	Categoría 4	23,11	132	Cuenca Quilca - Vitor - Chili	
136	13278	Río Pausa	Categoría 4	26,39	132	Cuenca Quilca - Vitor - Chili	
137	13279	Río Chili	Categoría 4	9,37	132	Cuenca Quilca - Vitor - Chili	
138	13281	Río Chili - Sumbay	Categoría 4	25,52	132	Cuenca Quilca - Vitor - Chili	
139	13282	Quebrada Piscamayo	Categoría 4	18,37	132	Cuenca Quilca - Vitor - Chili	
140	13283	Río Chili - Sumbay	Categoría 4	13,79	132	Cuenca Quilca - Vitor - Chili	
141	13284	Quebrada 13284	Categoría 4	14,99	132	Cuenca Quilca - Vitor - Chili	
142	13285	Río Chili - Cuchinasa	Categoría 4	8,48	132	Cuenca Quilca - Vitor - Chili	
143	13286	Río Puncochane	Categoría 4	17,31	132	Cuenca Quilca - Vitor - Chili	
144	13287	Río Arizaca Mayo o Cochi	Categoría 4	5,19	132	Cuenca Quilca - Vitor - Chili	
145	13288	Río Colquiuta	Categoría 4	18,02	132	Cuenca Quilca - Vitor - Chili	
146	13289	Río Cochinas	Categoría 4	33,89	132	Cuenca Quilca - Vitor - Chili	
147	13291	Río Chaupichimpanamay	Categoría 4	8,66	132	Cuenca Quilca - Vitor - Chili	
148	13292	Río Caquemayo	Categoría 4	36,00	132	Cuenca Quilca - Vitor - Chili	
149	13293	Río Chaupichimpanamay	Categoría 4	4,15	132	Cuenca Quilca - Vitor - Chili	
150	13294	Río Chalhuanca	Categoría 4	30,30	132	Cuenca Quilca - Vitor - Chili	
151	13295	Río Capillane	Categoría 4	14,85	132	Cuenca Quilca - Vitor - Chili	
152	13296	Quebrada 13296	Categoría 4	13,86	132	Cuenca Quilca - Vitor - Chili	
153	13297	Río Capillane	Categoría 4	6,01	132	Cuenca Quilca - Vitor - Chili	
154	13298	Río Sulluma	Categoría 4	13,71	132	Cuenca Quilca - Vitor - Chili	
155	13299	Río Pillo	Categoría 4	8,89	132	Cuenca Quilca - Vitor - Chili	
156	13411	Río Camaná	Categoría 3	9,09	134	Cuenca Camaná	
157	13412	Quebrada Herrera	Categoría 3	12,05	134	Cuenca Camaná	
158	13413	Río Camaná	Categoría 3	2,84	134	Cuenca Camaná	
159	13414	Quebrada Tinta	Categoría 3	13,42	134	Cuenca Camaná	
160	13415	Río Camaná	Categoría 3	13,11	134	Cuenca Camaná	
161	13416	Quebrada Pisques	Categoría 3	10,03	134	Cuenca Camaná	
162	13417	Río Camaná	Categoría 3	1,68	134	Cuenca Camaná	
163	13418	Quebrada Puluviñas	Categoría 1A2	80,01	134	Cuenca Camaná	
164	13419	Río Camaná	Categoría 3	7,81	134	Cuenca Camaná	
165	13421	Quebrada Molles	Categoría 3	12,14	134	Cuenca Camaná	
166	13422	Quebrada Hospicio	Categoría 3	56,47	134	Cuenca Camaná	
167	13423	Quebrada Molles	Categoría 3	12,93	134	Cuenca Camaná	
168	13424	Quebrada 13424	Categoría 3	42,22	134	Cuenca Camaná	
169	13425	Quebrada Molles	Categoría 3	9,34	134	Cuenca Camaná	
170	13426	Quebrada Crespón	Categoría 3	24,05	134	Cuenca Camaná	
171	13427	Quebrada Molles	Categoría 3	14,41	134	Cuenca Camaná	



CURSO DE AGUA					UNIDAD HIDROGRÁFICA		
N°	Código Curso	Nombre	Categoría	Longitud (km)	Código UH	Nombre	
172	13428	Quebrada Jahuary	Categoría 3	31,95	134	Cuenca Camaná	
173	13429	Quebrada Chorrillos	Categoría 3	50,61	134	Cuenca Camaná	
174	13431	Río Camaná	Categoría 3	33,11	134	Cuenca Camaná	
175	13432	Quebrada Sicera	Categoría 3	45,50	134	Cuenca Camaná	
176	13433	Río Majes	Categoría 3	23,89	134	Cuenca Camaná	
177	13434	Quebrada Cosos	Categoría 1A2	28,57	134	Cuenca Camaná	
178	13435	Río Majes	Categoría 3	5,85	134	Cuenca Camaná	
179	13436	Quebrada Huario	Categoría 3	33,32	134	Cuenca Camaná	
180	13436	Quebrada Huario	Categoría 1A2	28,35	134	Cuenca Camaná	
181	13437	Río Majes	Categoría 3	1,72	134	Cuenca Camaná	
182	13438	Quebrada 13438	Categoría 3	22,92	134	Cuenca Camaná	
183	13439	Río Majes	Categoría 3	18,04	134	Cuenca Camaná	
184	13441	Río Capiza	Categoría 1A2	11,27	134	Cuenca Camaná	
185	13442	Río Tapaza	Categoría 1A2	27,80	134	Cuenca Camaná	
186	13443	Río Llacllajo	Categoría 1A2	5,19	134	Cuenca Camaná	
187	13444	Quebrada Jollpa	Categoría 1A2	19,02	134	Cuenca Camaná	
188	13445	Río Llacllajo	Categoría 1A2	0,12	134	Cuenca Camaná	
189	13446	Río Sihuarpo	Categoría 1A2	10,25	134	Cuenca Camaná	
190	13447	Río Llacllajo	Categoría 1A2	2,26	134	Cuenca Camaná	
191	13448	Río Llacllajo	Categoría 1A2	18,27	134	Cuenca Camaná	
192	13449	Río Llato	Categoría 1A2	23,49	134	Cuenca Camaná	
193	13451	Río Colca	Categoría 3	13,11	134	Cuenca Camaná	
194	13452	Quebrada Seca	Categoría 3	10,25	134	Cuenca Camaná	
195	13453	Río Colca	Categoría 3	5,65	134	Cuenca Camaná	
196	13454	Quebrada Glorihuasi	Categoría 3	22,09	134	Cuenca Camaná	
197	13455	Río Colca	Categoría 3	10,28	134	Cuenca Camaná	
198	13456	Quebrada Jasmín	Categoría 3	28,60	134	Cuenca Camaná	
199	13457	Río Colca	Categoría 3	1,08	134	Cuenca Camaná	
200	13458	Quebrada Pichillhuay	Categoría 1A2	10,16	134	Cuenca Camaná	
201	13459	Río Colca	Categoría 3	4,04	134	Cuenca Camaná	
202	13461	Río Ayo	Categoría 1A2	36,28	134	Cuenca Camaná	
203	13462	Quebrada Tambo	Categoría 1A2	25,96	134	Cuenca Camaná	
204	13463	Río Andahua	Categoría 1A2	15,66	134	Cuenca Camaná	
205	13464	Río Andahua	Categoría 1A2	31,90	134	Cuenca Camaná	
206	13465	Río Andahua	Categoría 3	16,93	134	Cuenca Camaná	
207	13466	Río Orcopampa	Categoría 3	38,25	134	Cuenca Camaná	
208	13467	Río Chilcaimarca	Categoría 3	10,19	134	Cuenca Camaná	
209	13468	Río Umachulco	Categoría 1A2	26,13	134	Cuenca Camaná	
210	13468	Río Umachulco	Categoría 4	22,68	134	Cuenca Camaná	
211	13469	Río Misapuquio	Categoría 1A2	49,92	134	Cuenca Camaná	
212	13471	Río Colca	Categoría 3	3,19	134	Cuenca Camaná	
213	13472	Río Mamacocha	Categoría 1A2	24,30	134	Cuenca Camaná	
214	13473	Río Colca	Categoría 3	3,17	134	Cuenca Camaná	
215	13474	Río Huambo	Categoría 3	42,06	134	Cuenca Camaná	



CURSO DE AGUA					UNIDAD HIDROGRÁFICA		
Nº	Código Curso	Nombre	Categoría	Longitud (km)	Código UH	Nombre	
216	13475	Río Colca	Categoría 3	15,76	134	Cuenca Camaná	
217	13476	Río Chalza	Categoría 1A2	21,38	134	Cuenca Camaná	
218	13477	Río Colca	Categoría 3	6,37	134	Cuenca Camaná	
219	13478	Río 13478	Categoría 3	19,31	134	Cuenca Camaná	
220	13479	Río Colca	Categoría 3	6,22	134	Cuenca Camaná	
221	13481	Río Molloco	Categoría 3	27,05	134	Cuenca Camaná	
222	13482	Río Sillque	Categoría 3	26,87	134	Cuenca Camaná	
223	13483	Río Molloco	Categoría 3	17,42	134	Cuenca Camaná	
224	13484	Río Ajaña	Categoría 4	20,52	134	Cuenca Camaná	
225	13485	Río Molloco	Categoría 3	10,48	134	Cuenca Camaná	
226	13486	Río Huaytamayo	Categoría 3	17,70	134	Cuenca Camaná	
227	13487	Río Illigua	Categoría 3	9,91	134	Cuenca Camaná	
228	13488	Río Llactatuyo	Categoría 4	33,94	134	Cuenca Camaná	
229	13489	Río Canllayocmayo	Categoría 4	25,14	134	Cuenca Camaná	
230	13491	Río Colca	Categoría 3	73,36	134	Cuenca Camaná	
231	13491	Río Colca	Categoría 1A2	12,68	134	Cuenca Camaná	
232	13492	Río Llapa	Categoría 1A2	35,56	134	Cuenca Camaná	
233	13493	Río Colca	Categoría 1A2	33,13	134	Cuenca Camaná	
234	13494	Río Chalhuanca	Categoría 1A2	38,10	134	Cuenca Camaná	
235	13495	Río Colca	Categoría 1A2	11,46	134	Cuenca Camaná	
236	13496	Río Maqueruyo	Categoría 1A2	40,77	134	Cuenca Camaná	
237	13497	Río Colca	Categoría 1A2	46,12	134	Cuenca Camaná	
238	13498	Río Negrillo	Categoría 4	25,82	134	Cuenca Camaná	
239	13498	Río Negrillo	Categoría 1A2	23,82	134	Cuenca Camaná	
240	13499	Río Colca	Categoría 1A2	58,09	134	Cuenca Camaná	
241	13521	Quebrada Cabramuerta	Categoría 3	16,91	135	Intercuenca 135	
242	13523	Quebrada Cabramuerta	Categoría 3	11,31	135	Intercuenca 135	
243	13525	Quebrada Cabramuerta	Categoría 3	1,41	135	Intercuenca 135	
244	13527	Quebrada Cabramuerta	Categoría 3	4,83	135	Intercuenca 135	
245	13529	Quebrada Cabramuerta	Categoría 3	8,94	135	Intercuenca 135	
246	13541	Quebrada Jahuay	Categoría 3	16,59	135	Intercuenca 135	
247	13542	Quebrada La Yesera	Categoría 3	51,89	135	Intercuenca 135	
248	13543	Quebrada Manga	Categoría 3	25,90	135	Intercuenca 135	
249	13544	Quebrada Cunocuno	Categoría 3	30,24	135	Intercuenca 135	
250	13545	Quebrada Manga	Categoría 3	18,69	135	Intercuenca 135	
251	13546	Quebrada Esbilla	Categoría 3	45,19	135	Intercuenca 135	
252	13547	Quebrada Pachana	Categoría 3	6,14	135	Intercuenca 135	
253	13548	Quebrada Illoma	Categoría 3	18,12	135	Intercuenca 135	
254	13549	Quebrada Pachana	Categoría 3	49,02	135	Intercuenca 135	
255	13561	Quebrada La Chira	Categoría 3	2,90	135	Intercuenca 135	
256	13562	Quebrada La Chira - Colorada	Categoría 3	41,41	135	Intercuenca 135	
257	13563	Quebrada Pacheco	Categoría 3	11,63	135	Intercuenca 135	
258	13564	Quebrada 13564	Categoría 3	15,92	135	Intercuenca 135	
259	13565	Quebrada Pacheco	Categoría 3	1,87	135	Intercuenca 135	



CURSO DE AGUA					UNIDAD HIDROGRÁFICA		
Nº	Código Curso	Nombre	Categoría	Longitud (km)	Código UH	Nombre	
260	13566	Quebrada 13566	Categoría 3	19,62	135	Intercuenca 135	
261	13567	Quebrada Pacheco	Categoría 3	3,63	135	Intercuenca 135	
262	13568	Quebrada 13568	Categoría 3	33,41	135	Intercuenca 135	
263	13569	Quebrada Pacheco	Categoría 3	34,42	135	Intercuenca 135	
264	13581	Quebrada Yerbabuena	Categoría 3	9,07	135	Intercuenca 135	
265	13582	Quebrada 13582	Categoría 3	49,24	135	Intercuenca 135	
266	13583	Quebrada Yerbabuena	Categoría 3	10,63	135	Intercuenca 135	
267	13584	Quebrada 13584	Categoría 3	38,72	135	Intercuenca 135	
268	13585	Quebrada Yerbabuena	Categoría 3	0,76	135	Intercuenca 135	
269	13586	Quebrada Yerbabuena	Categoría 3	36,24	135	Intercuenca 135	
270	13587	Quebrada 13587	Categoría 3	5,66	135	Intercuenca 135	
271	13588	Quebrada 13588	Categoría 3	33,57	135	Intercuenca 135	
272	13589	Quebrada 13589	Categoría 3	31,61	135	Intercuenca 135	
273	13611	Río Ocoña	Categoría 3	7,48	136	Cuenca Ocoña	
274	13612	Quebrada 13612	Categoría 3	12,03	136	Cuenca Ocoña	
275	13613	Río Ocoña	Categoría 3	20,79	136	Cuenca Ocoña	
276	13614	Quebrada Pampablanca	Categoría 3	33,60	136	Cuenca Ocoña	
277	13615	Río Ocoña	Categoría 3	6,05	136	Cuenca Ocoña	
278	13616	Quebrada Surita	Categoría 3	24,78	136	Cuenca Ocoña	
279	13617	Río Ocoña	Categoría 3	25,05	136	Cuenca Ocoña	
280	13618	Quebrada Saca de Posco	Categoría 3	15,96	136	Cuenca Ocoña	
281	13619	Río Ocoña	Categoría 3	9,39	136	Cuenca Ocoña	
282	13621	Quebrada Choruna	Categoría 3	5,99	136	Cuenca Ocoña	
283	13622	Quebrada Chiliguay	Categoría 3	13,06	136	Cuenca Ocoña	
284	13623	Quebrada Choruna	Categoría 3	3,15	136	Cuenca Ocoña	
285	13624	Quebrada Esbilla	Categoría 3	37,80	136	Cuenca Ocoña	
286	13625	Quebrada Choruna	Categoría 3	4,85	136	Cuenca Ocoña	
287	13626	Quebrada Chalhuane	Categoría 3	62,16	136	Cuenca Ocoña	
288	13627	Quebrada Churunga	Categoría 3	27,29	136	Cuenca Ocoña	
289	13628	Quebrada 13628	Categoría 3	20,81	136	Cuenca Ocoña	
290	13629	Quebrada Piñog	Categoría 3	27,84	136	Cuenca Ocoña	
291	13631	Río Ocoña	Categoría 3	10,85	136	Cuenca Ocoña	
292	13632	Quebrada Ayanca	Categoría 3	26,85	136	Cuenca Ocoña	
293	13633	Río Ocoña	Categoría 3	1,80	136	Cuenca Ocoña	
294	13634	Quebrada Chiuca	Categoría 4	37,65	136	Cuenca Ocoña	
295	13635	Río Ocoña	Categoría 4	8,62	136	Cuenca Ocoña	
296	13636	Quebrada Laigua	Categoría 4	25,58	136	Cuenca Ocoña	
297	13637	Río Ocoña	Categoría 4	15,15	136	Cuenca Ocoña	
298	13638	Quebrada Uchucoyoj	Categoría 4	17,35	136	Cuenca Ocoña	
299	13639	Río Ocoña	Categoría 4	7,22	136	Cuenca Ocoña	
300	13641	Río Chichas	Categoría 4	14,16	136	Cuenca Ocoña	
301	13642	Río Jellamayo	Categoría 4	21,18	136	Cuenca Ocoña	
302	13643	Río Arma	Categoría 4	44,48	136	Cuenca Ocoña	



CURSO DE AGUA					UNIDAD HIDROGRÁFICA		
Nº	Código Curso	Nombre	Categoría	Longitud (km)	Código UH	Nombre	
303	13644	Quebrada Collpa Huayco	Categoría 4	22,35	136	Cuenca Ocoña	
304	13645	Río Atunmayo	Categoría 4	1,91	136	Cuenca Ocoña	
305	13646	Río de Chorillos	Categoría 4	29,25	136	Cuenca Ocoña	
306	13647	Río Atunmayo	Categoría 4	0,98	136	Cuenca Ocoña	
307	13648	Río Chalahuerta	Categoría 4	14,84	136	Cuenca Ocoña	
308	13649	Río León Huactana	Categoría 4	30,74	136	Cuenca Ocoña	
309	13651	Río Ocoña	Categoría 4	1,67	136	Cuenca Ocoña	
310	13652	Quebrada 13652	Categoría 4	2,48	136	Cuenca Ocoña	
311	13653	Río Ocoña	Categoría 4	1,35	136	Cuenca Ocoña	
312	13654	Quebrada 13654	Categoría 4	2,79	136	Cuenca Ocoña	
313	13659	Río Ocoña	Categoría 4	0,99	136	Cuenca Ocoña	
314	13661	Río Cotahuasi	Categoría 4	60,79	136	Cuenca Ocoña	
315	13662	Río Pampamarca	Categoría 4	57,07	136	Cuenca Ocoña	
316	13663	Río Huarcaya	Categoría 4	32,20	136	Cuenca Ocoña	
317	13664	Río de Sumana	Categoría 4	60,53	136	Cuenca Ocoña	
318	13665	Río Huarcaya	Categoría 4	15,55	136	Cuenca Ocoña	
319	13666	Río Jarhuayoc	Categoría 4	28,43	136	Cuenca Ocoña	
320	13667	Río Dechincallapa	Categoría 4	7,43	136	Cuenca Ocoña	
321	13668	Río Aguas Calientes	Categoría 4	34,64	136	Cuenca Ocoña	
322	13669	Río Cushpa	Categoría 4	45,06	136	Cuenca Ocoña	
323	13671	Río Marán	Categoría 4	20,21	136	Cuenca Ocoña	
324	13672	Quebrada Mollisniyocc	Categoría 4	19,88	136	Cuenca Ocoña	
325	13673	Río Marán	Categoría 4	8,65	136	Cuenca Ocoña	
326	13674	Quebrada Challhuamayo	Categoría 4	19,47	136	Cuenca Ocoña	
327	13675	Río Marán	Categoría 4	2,06	136	Cuenca Ocoña	
328	13676	Quebrada Masma	Categoría 4	13,37	136	Cuenca Ocoña	
329	13677	Río Marán	Categoría 4	15,53	136	Cuenca Ocoña	
330	13678	Río Oyolo	Categoría 4	70,76	136	Cuenca Ocoña	
331	13679	Río Huancahuanca	Categoría 4	7,24	136	Cuenca Ocoña	
332	13681	Río Mirmaca	Categoría 3	26,96	136	Cuenca Ocoña	
333	13682	Río Pochjoya	Categoría 3	21,30	136	Cuenca Ocoña	
334	13683	Río Tambillos	Categoría 4	9,76	136	Cuenca Ocoña	
335	13684	Río Saigua	Categoría 4	15,55	136	Cuenca Ocoña	
336	13685	Río Vado	Categoría 4	2,37	136	Cuenca Ocoña	
337	13686	Quebrada Quisuar	Categoría 4	16,08	136	Cuenca Ocoña	
338	13687	Río Vado	Categoría 4	12,38	136	Cuenca Ocoña	
339	13688	Río Chuspiri	Categoría 4	26,72	136	Cuenca Ocoña	
340	13689	Río Breamayo	Categoría 4	31,73	136	Cuenca Ocoña	
341	13691	Río Huancahuanca	Categoría 4	51,36	136	Cuenca Ocoña	
342	13692	Río Pallancata	Categoría 4	74,85	136	Cuenca Ocoña	
343	13693	Río Calpamayo	Categoría 4	1,25	136	Cuenca Ocoña	
344	13694	Río Pacchichaca	Categoría 4	32,50	136	Cuenca Ocoña	
345	13695	Río Calpamayo	Categoría 4	9,17	136	Cuenca Ocoña	
346	13696	Río Pisquiccocha	Categoría 4	37,71	136	Cuenca Ocoña	



CURSO DE AGUA					UNIDAD HIDROGRÁFICA		
Nº	Código Curso	Nombre	Categoría	Longitud (km)	Código UH	Nombre	
347	13697	Río Calpamayo	Categoría 4	4,56	136	Cuenca Ocoña	
348	13698	Río Huacsapallcca	Categoría 4	39,29	136	Cuenca Ocoña	
349	13699	Río Horay Homa	Categoría 4	50,27	136	Cuenca Ocoña	
350	13712	Quebrada Pescadores	Categoría 3	152,01	13712	Cuenca Pescadores - Caraveli	
351	13714	Río Atico	Categoría 3	87,66	13714	Cuenca Atico	
352	137152	Quebrada Choclón	Categoría 3	46,71	137152	Cuenca Choclón	
353	13602	Río Pongomayo	Categoría 4	16,37	136	Cuenca Ocoña	
354	13604	Quebrada Angostura	Categoría 4	21,84	136	Cuenca Ocoña	
355	13606	Quebrada Ullacha Grande	Categoría 4	26,87	136	Cuenca Ocoña	
356	13608	Quebrada Calera	Categoría 4	17,02	136	Cuenca Ocoña	
357	137154	Río Chaparra	Categoría 3	94,06	137154	Cuenca Cháparra	
358	137156	Quebrada de Chala	Categoría 3	77,25	137156	Cuenca Chala	
359	137158	Quebrada Honda	Categoría 3	44,52	137158	Cuenca Honda	
360	137161	Río Yauca	Categoría 3	34,65	13716	Cuenca Yauca	
361	137162	Quebrada Acaville	Categoría 3	63,64	13716	Cuenca Yauca	
362	137163	Río Lampalla	Categoría 3	15,82	13716	Cuenca Yauca	
363	137164	Quebrada Languire	Categoría 3	63,68	13716	Cuenca Yauca	
364	137165	Río Lampalla	Categoría 3	18,82	13716	Cuenca Yauca	
365	137166	Río Paralmayoc	Categoría 3	59,61	13716	Cuenca Yauca	
366	137167	Río Lampalla	Categoría 3	46,39	13716	Cuenca Yauca	
367	137168	Río Tampa	Categoría 3	30,25	13716	Cuenca Yauca	
368	137169	Río Sangarara	Categoría 3	71,07	13716	Cuenca Yauca	
369	137181	Río Acarí	Categoría 3	41,37	13718	Cuenca Acarí	
370	137182	Quebrada Lucasi	Categoría 3	30,32	13718	Cuenca Acarí	
371	137183	Río Acarí	Categoría 3	42,03	13718	Cuenca Acarí	
372	137184	Quebrada Marainiyoj	Categoría 3	37,02	13718	Cuenca Acarí	
373	137185	Río Acarí	Categoría 3	51,65	13718	Cuenca Acarí	
374	137186	Río Acarí	Categoría 3	49,50	13718	Cuenca Acarí	
375	137187	Río San José	Categoría 3	34,52	13718	Cuenca Acarí	
376	137188	Río Pallpo	Categoría 3	26,24	13718	Cuenca Acarí	
377	137189	Río Iruro	Categoría 3	45,04	13718	Cuenca Acarí	
378	13721	Río Grande	Categoría 3	24,67	1372	Cuenca Grande	
379	13721	Río Grande	Categoría 4	19,54	1372	Cuenca Grande	
380	13722	Río Nasca	Categoría 3	149,80	1372	Cuenca Grande	
381	13723	Río Grande	Categoría 3	3,77	1372	Cuenca Grande	
382	13724	Río Santa Cruz	Categoría 3	96,11	1372	Cuenca Grande	
383	13725	Río Grande	Categoría 3	8,14	1372	Cuenca Grande	
384	13726	Quebrada Ingenio	Categoría 3	105,12	1372	Cuenca Grande	
385	13727	Río Grande	Categoría 3	9,84	1372	Cuenca Grande	
386	13728	Río Vizcas	Categoría 3	81,65	1372	Cuenca Grande	
387	13729	Río Grande	Categoría 3	120,16	1372	Cuenca Grande	
388	13741	Río Ica	Categoría 3	20,17	1374	Cuenca Ica	
389	13742	Quebrada Gramonal	Categoría 3	94,76	1374	Cuenca Ica	
390	13743	Río Ica	Categoría 3	60,31	1374	Cuenca Ica	



CURSO DE AGUA					UNIDAD HIDROGRÁFICA		
Nº	Código Curso	Nombre	Categoría	Longitud (km)	Código UH	Nombre	
391	13744	Quebrada Tingue	Categoría 3	86,79	1374	Cuenca Ica	
392	13745	Río Ica	Categoría 3	31,03	1374	Cuenca Ica	
393	13746	Río Cocharcas	Categoría 3	73,90	1374	Cuenca Ica	
394	13747	Río Ica	Categoría 1A2	40,54	1374	Cuenca Ica	
395	13747	Río Ica	Categoría 3	28,04	1374	Cuenca Ica	
396	13748	Río Tambo	Categoría 1A2	58,23	1374	Cuenca Ica	
397	13749	Río Santiago	Categoría 1A2	54,67	1374	Cuenca Ica	
398	137516	Río Seco	Categoría 3	88,27	13751	Intercuenca 13751	
399	137516	Río Seco	Categoría 4	8,98	13751	Intercuenca 13751	
400	137521	Río Pisco	Categoría 3	58,13	13752	Cuenca Pisco	
401	137522	Quebrada Veladero	Categoría 3	35,71	13752	Cuenca Pisco	
402	137523	Río Pisco	Categoría 3	27,57	13752	Cuenca Pisco	
403	137524	Río Huaytara	Categoría 3	38,09	13752	Cuenca Pisco	
404	137524	Río Huaytara	Categoría 4	34,67	13752	Cuenca Pisco	
405	137525	Río Pisco	Categoría 3	19,80	13752	Cuenca Pisco	
406	137526	Río Santuario	Categoría 4	46,51	13752	Cuenca Pisco	
407	137527	Río Pisco	Categoría 3	37,32	13752	Cuenca Pisco	
408	137527	Río Pisco	Categoría 4	18,38	13752	Cuenca Pisco	
409	137528	Quebrada Incachaca	Categoría 4	20,79	13752	Cuenca Pisco	
410	137529	Río Santa Ana	Categoría 4	27,71	13752	Cuenca Pisco	
411	1375321	Río Chico	Categoría 3	15,37	137532	Cuenca San Juan	
412	1375321	Río Chico	Categoría 1A2	13,65	137532	Cuenca San Juan	
413	1375322	Quebrada Almacén	Categoría 1A2	44,22	137532	Cuenca San Juan	
414	1375323	Río San Juan	Categoría 1A2	0,76	137532	Cuenca San Juan	
415	1375324	Quebrada Ayoque	Categoría 1A2	54,19	137532	Cuenca San Juan	
416	1375325	Río San Juan	Categoría 1A2	47,80	137532	Cuenca San Juan	
417	1375326	Río Huachos	Categoría 1A2	35,04	137532	Cuenca San Juan	
418	1375327	Río San Juan	Categoría 1A2	37,62	137532	Cuenca San Juan	
419	1375328	Río Colcabamba	Categoría 1A2	27,38	137532	Cuenca San Juan	
420	1375329	Río San Juan	Categoría 1A2	30,85	137532	Cuenca San Juan	
421	137534	Quebrada Topará	Categoría 3	63,71	137534	Cuenca Topará	
422	137541	Río Cañete	Categoría 1A2	65,79	13754	Cuenca Cañete	
423	137541	Río Cañete	Categoría 3	4,08	13754	Cuenca Cañete	
424	137542	Río Huangascar	Categoría 1A2	45,83	13754	Cuenca Cañete	
425	137543	Río Cañete	Categoría 1A2	7,00	13754	Cuenca Cañete	
426	137544	Río Cacara	Categoría 1A2	64,22	13754	Cuenca Cañete	
427	137545	Río Cañete	Categoría 1A2	61,46	13754	Cuenca Cañete	
428	137546	Río Huantán	Categoría 1A2	39,14	13754	Cuenca Cañete	
429	137547	Río Cañete	Categoría 4	14,72	13754	Cuenca Cañete	
430	137547	Río Cañete	Categoría 1A2	4,33	13754	Cuenca Cañete	
431	137548	Río Alis	Categoría 4	32,58	13754	Cuenca Cañete	
432	137549	Río Cañete	Categoría 4	76,16	13754	Cuenca Cañete	
433	13755121	Río Grande	Categoría 3	16,95	1375512	Cuenca Omas	
434	13755122	Quebrada Quelca	Categoría 3	11,43	1375512	Cuenca Omas	



CURSO DE AGUA					UNIDAD HIDROGRÁFICA		
Nº	Código Curso	Nombre	Categoría	Longitud (km)	Código UH	Nombre	
435	13755123	Río Omas	Categoría 3	9,34	1375512	Cuenca Omas	
436	13755124	Quebrada Santiago	Categoría 3	26,00	1375512	Cuenca Omas	
437	13755125	Río Omas	Categoría 3	8,93	1375512	Cuenca Omas	
438	13755126	Quebrada Iray	Categoría 3	20,04	1375512	Cuenca Omas	
439	13755127	Río Omas	Categoría 3	8,36	1375512	Cuenca Omas	
440	13755128	Quebrada Cumias	Categoría 3	28,20	1375512	Cuenca Omas	
441	13755129	Río Omas	Categoría 3	29,88	1375512	Cuenca Omas	
442	1375521	Río Mala	Categoría 3	71,30	137552	Cuenca Mala	
443	1375522	Río Quinchis	Categoría 3	44,14	137552	Cuenca Mala	
444	1375523	Río Mala	Categoría 3	15,68	137552	Cuenca Mala	
445	1375524	Río Tantará	Categoría 3	27,08	137552	Cuenca Mala	
446	1375525	Río Mala	Categoría 3	5,95	137552	Cuenca Mala	
447	1375526	Río Acacache	Categoría 3	34,35	137552	Cuenca Mala	
448	1375527	Río San Lorenzo	Categoría 3	4,65	137552	Cuenca Mala	
449	1375528	Río Aguaquiri	Categoría 3	18,00	137552	Cuenca Mala	
450	1375529	Río San Lorenzo	Categoría 3	32,90	137552	Cuenca Mala	
451	1375532	Quebrada Chilca	Categoría 3	59,30	1375532	Cuenca Chilca	
452	13755341	Río Lurín	Categoría 3	16,52	1375534	Cuenca Lurín	
453	13755342	Quebrada Tinajas	Categoría 3	29,06	1375534	Cuenca Lurín	
454	13755343	Río Lurín	Categoría 3	45,80	1375534	Cuenca Lurín	
455	13755344	Quebrada Chamacna	Categoría 3	18,08	1375534	Cuenca Lurín	
456	13755345	Río Lurín	Categoría 3	7,35	1375534	Cuenca Lurín	
457	13755346	Río Canchahuara	Categoría 3	22,28	1375534	Cuenca Lurín	
458	13755347	Río Lurín	Categoría 3	17,05	1375534	Cuenca Lurín	
459	13755348	Quebrada Chalilla	Categoría 3	23,36	1375534	Cuenca Lurín	
460	13755349	Quebrada Taquia	Categoría 3	23,42	1375534	Cuenca Lurín	
461	1375541	Río Rímac	Categoría 3	21,20	137554	Cuenca Rímac	
462	1375541	Río Rímac	Categoría 1A2	1,50	137554	Cuenca Rímac	
463	1375542	Quebrada Jicamarca	Categoría 1A2	44,15	137554	Cuenca Rímac	
464	1375543	Río Rímac	Categoría 1A2	34,59	137554	Cuenca Rímac	
465	1375544	Río Santa Eulalia	Categoría 1A2	65,63	137554	Cuenca Rímac	
466	1375545	Río Rímac	Categoría 1A2	48,21	137554	Cuenca Rímac	
467	1375546	Quebrada Parac	Categoría 1A2	20,51	137554	Cuenca Rímac	
468	1375547	Río Rímac	Categoría 1A2	7,88	137554	Cuenca Rímac	
469	1375548	Río Rímac	Categoría 1A2	21,47	137554	Cuenca Rímac	
470	1375549	Río Blanco	Categoría 1A2	34,07	137554	Cuenca Rímac	
471	1375561	Río Chillón	Categoría 3	25,00	137556	Cuenca Chillón	
472	1375561	Río Chillón	Categoría 1A2	1,40	137556	Cuenca Chillón	
473	1375562	Quebrada Río Seco	Categoría 1A2	21,04	137556	Cuenca Chillón	
474	1375563	Río Chillón	Categoría 1A2	6,49	137556	Cuenca Chillón	
475	1375564	Quebrada Gangay	Categoría 1A2	15,12	137556	Cuenca Chillón	
476	1375565	Río Chillón	Categoría 1A2	9,28	137556	Cuenca Chillón	
477	1375566	Quebrada Socos	Categoría 1A2	27,91	137556	Cuenca Chillón	
478	1375567	Río Chillón	Categoría 1A2	16,82	137556	Cuenca Chillón	



CURSO DE AGUA					UNIDAD HIDROGRÁFICA		
Nº	Código Curso	Nombre	Categoría	Longitud (km)	Código UH	Nombre	
479	1375568	Río Quisquichaca	Categoría 1A2	44,21	137556	Cuenca Chillón	
480	1375569	Río Chillón	Categoría 1A2	73,75	137556	Cuenca Chillón	
481	1375581	Río Chancay	Categoría 3	20,03	137558	Cuenca Chancay - Huaral	
482	1375582	Quebrada Orcón	Categoría 3	52,12	137558	Cuenca Chancay - Huaral	
483	1375583	Río Chancay	Categoría 3	39,47	137558	Cuenca Chancay - Huaral	
484	1375584	Río Añasmayo	Categoría 3	28,97	137558	Cuenca Chancay - Huaral	
485	1375585	Río Chancay	Categoría 3	9,15	137558	Cuenca Chancay - Huaral	
486	1375586	Río Carac	Categoría 3	33,79	137558	Cuenca Chancay - Huaral	
487	1375587	Río Chancay	Categoría 3	20,59	137558	Cuenca Chancay - Huaral	
488	1375588	Río Baños	Categoría 3	26,99	137558	Cuenca Chancay - Huaral	
489	1375589	Río Chancay	Categoría 3	28,59	137558	Cuenca Chancay - Huaral	
490	137561	Río Huaura	Categoría 3	49,90	13756	Cuenca Huaura	
491	137562	Río Huanangue	Categoría 3	54,37	13756	Cuenca Huaura	
492	137563	Río Huaura	Categoría 3	24,49	13756	Cuenca Huaura	
493	137564	Río Yarucaya	Categoría 3	33,67	13756	Cuenca Huaura	
494	137565	Río Huaura	Categoría 3	20,28	13756	Cuenca Huaura	
495	137566	Quebrada Huancoy	Categoría 3	22,29	13756	Cuenca Huaura	
496	137567	Río Huaura	Categoría 3	11,40	13756	Cuenca Huaura	
497	137568	Río Checras	Categoría 3	53,21	13756	Cuenca Huaura	
498	137569	Río Huaura	Categoría 3	45,83	13756	Cuenca Huaura	
499	137569	Río Huaura	Categoría 4	11,57	13756	Cuenca Huaura	
500	1375721	Río Supe	Categoría 3	30,04	137572	Cuenca Supe	
501	1375722	Quebrada Mesa Redonda	Categoría 3	16,49	137572	Cuenca Supe	
502	1375723	Río Supe	Categoría 3	12,23	137572	Cuenca Supe	
503	1375724	Quebrada Río Seco	Categoría 3	16,40	137572	Cuenca Supe	
504	1375725	Río Supe	Categoría 3	9,08	137572	Cuenca Supe	
505	1375726	Río Aynaca	Categoría 3	23,95	137572	Cuenca Supe	
506	1375727	Río Ambar	Categoría 3	3,78	137572	Cuenca Supe	
507	1375728	Quebrada Cochaca	Categoría 3	10,87	137572	Cuenca Supe	
508	1375729	Río Ambar	Categoría 3	39,51	137572	Cuenca Supe	
509	137581	Río Pativilca	Categoría 3	45,58	13758	Cuenca Pativilca	
510	137582	Quebrada Huanchay	Categoría 3	49,59	13758	Cuenca Pativilca	
511	137583	Río Pativilca	Categoría 3	33,12	13758	Cuenca Pativilca	
512	137584	Río Gorgor	Categoría 3	45,77	13758	Cuenca Pativilca	
513	137584	Río Gorgor	Categoría 4	2,97	13758	Cuenca Pativilca	
514	137585	Río Pativilca	Categoría 3	8,08	13758	Cuenca Pativilca	
515	137586	Río Rapay	Categoría 3	29,50	13758	Cuenca Pativilca	
516	137586	Río Rapay	Categoría 4	26,89	13758	Cuenca Pativilca	
517	137587	Río Pativilca	Categoría 3	38,69	13758	Cuenca Pativilca	
518	137588	Río Achín	Categoría 3	22,47	13758	Cuenca Pativilca	
519	137588	Río Achín	Categoría 4	1,56	13758	Cuenca Pativilca	
520	137589	Río Pativilca	Categoría 3	43,36	13758	Cuenca Pativilca	
521	137589	Río Pativilca	Categoría 4	11,41	13758	Cuenca Pativilca	
522	1375921	Río Fortaleza	Categoría 3	16,63	137592	Cuenca Fortaleza	



CURSO DE AGUA					UNIDAD HIDROGRÁFICA		
Nº	Código Curso	Nombre	Categoría	Longitud (km)	Código UH	Nombre	
523	1375922	Quebrada Julquillas	Categoría 3	62,23	137592	Cuenca Fortaleza	
524	1375923	Río Fortaleza	Categoría 3	36,96	137592	Cuenca Fortaleza	
525	1375924	Río Purísima	Categoría 3	37,52	137592	Cuenca Fortaleza	
526	1375925	Río Fortaleza	Categoría 3	18,38	137592	Cuenca Fortaleza	
527	1375926	Río Huayllapampa	Categoría 3	32,01	137592	Cuenca Fortaleza	
528	1375927	Río Fortaleza	Categoría 3	5,21	137592	Cuenca Fortaleza	
529	1375928	Río Marca	Categoría 3	22,85	137592	Cuenca Fortaleza	
530	1375929	Río Fortaleza	Categoría 3	38,25	137592	Cuenca Fortaleza	
531	1375941	Río Huarmey	Categoría 3	17,79	137594	Cuenca Huarmey	
532	1375942	Quebrada Pedregal	Categoría 3	31,17	137594	Cuenca Huarmey	
533	1375943	Río Huarmey	Categoría 3	1,26	137594	Cuenca Huarmey	
534	1375944	Quebrada Gargar	Categoría 3	19,53	137594	Cuenca Huarmey	
535	1375945	Río Huarmey	Categoría 3	24,39	137594	Cuenca Huarmey	
536	1375946	Río Malvas	Categoría 3	53,10	137594	Cuenca Huarmey	
537	1375947	Río Aija	Categoría 3	35,69	137594	Cuenca Huarmey	
538	1375948	Río Allma	Categoría 1A2	21,13	137594	Cuenca Huarmey	
539	1375949	Río La Merced	Categoría 1A2	21,84	137594	Cuenca Huarmey	
540	13759521	Río Culebras	Categoría 3	25,31	1375952	Cuenca Culebras	
541	13759522	Quebrada Junco	Categoría 3	11,40	1375952	Cuenca Culebras	
542	13759523	Río Culebras	Categoría 3	9,38	1375952	Cuenca Culebras	
543	13759524	Quebrada Acray	Categoría 3	20,82	1375952	Cuenca Culebras	
544	13759525	Quebrada Huanchay	Categoría 3	4,53	1375952	Cuenca Culebras	
545	13759526	Quebrada Cota Puquio	Categoría 3	19,74	1375952	Cuenca Culebras	
546	13759527	Río Huanchay	Categoría 3	11,23	1375952	Cuenca Culebras	
547	13759528	Quebrada Copipunta	Categoría 3	14,00	1375952	Cuenca Culebras	
548	13759529	Río Huanchay	Categoría 3	18,43	1375952	Cuenca Culebras	
549	1375961	Río Casma	Categoría 3	15,33	137596	Cuenca Casma	
550	1375962	Río Sechín	Categoría 3	61,63	137596	Cuenca Casma	
551	1375963	Río Casma	Categoría 3	33,44	137596	Cuenca Casma	
552	1375964	Río Yaután	Categoría 3	43,97	137596	Cuenca Casma	
553	1375965	Río Grande	Categoría 3	32,91	137596	Cuenca Casma	
554	1375966	Río Vado	Categoría 3	25,71	137596	Cuenca Casma	
555	1375967	Río Chacchan	Categoría 3	1,88	137596	Cuenca Casma	
556	1375968	Río Pira	Categoría 3	22,83	137596	Cuenca Casma	
557	1375969	Río Chacchan	Categoría 3	20,50	137596	Cuenca Casma	
558	1375981	Río Samanco	Categoría 3	29,77	137598	Cuenca Nepeña	
559	1375982	Quebrada Lappra	Categoría 3	21,06	137598	Cuenca Nepeña	
560	1375983	Río Nepeña	Categoría 3	2,95	137598	Cuenca Nepeña	
561	1375984	Río Loco	Categoría 1A2	51,13	137598	Cuenca Nepeña	
562	1375985	Río Nepeña	Categoría 3	13,12	137598	Cuenca Nepeña	
563	1375986	Río Larea	Categoría 1A2	42,86	137598	Cuenca Nepeña	
564	1375987	Río Jimbe	Categoría 1A2	8,16	137598	Cuenca Nepeña	
565	1375988	Quebrada Lampanín	Categoría 1A2	17,52	137598	Cuenca Nepeña	
566	1375989	Río Colcap	Categoría 1A2	28,20	137598	Cuenca Nepeña	



CURSO DE AGUA					UNIDAD HIDROGRÁFICA		
Nº	Código Curso	Nombre	Categoría	Longitud (km)	Código UH	Nombre	
567	13759921	Quebrada Lacramarca	Categoría 3	22,45	1375992	Cuenca Lacramarca	
568	13759922	Quebrada La Pampa del Toro	Categoría 3	31,31	1375992	Cuenca Lacramarca	
569	13759923	Quebrada Lacramarca	Categoría 3	19,90	1375992	Cuenca Lacramarca	
570	13759924	Quebrada Lupahuari	Categoría 1A2	27,31	1375992	Cuenca Lacramarca	
571	13759925	Quebrada Lacramarca	Categoría 3	1,17	1375992	Cuenca Lacramarca	
572	13759926	Quebrada Totoral	Categoría 3	12,40	1375992	Cuenca Lacramarca	
573	13759927	Quebrada Lacramarca	Categoría 3	5,47	1375992	Cuenca Lacramarca	
574	13759928	Quebrada Yucaspunta	Categoría 3	14,34	1375992	Cuenca Lacramarca	
575	13759929	Quebrada Santa Ana	Categoría 3	19,78	1375992	Cuenca Lacramarca	
576	13761	Río Santa	Categoría 1A2	30,62	1376	Cuenca Santa	
577	13762	Quebrada Palo Redondo	Categoría 4	31,78	1376	Cuenca Santa	
578	13762	Quebrada Palo Redondo	Categoría 1A2	16,27	1376	Cuenca Santa	
579	13763	Río Santa	Categoría 1A2	37,98	1376	Cuenca Santa	
580	13764	Río Tablachaca	Categoría 1A2	105,96	1376	Cuenca Santa	
581	13765	Río Santa	Categoría 1A2	38,99	1376	Cuenca Santa	
582	13766	Río Manta	Categoría 4	48,28	1376	Cuenca Santa	
583	13767	Río Santa	Categoría 1A2	23,02	1376	Cuenca Santa	
584	13768	Río Quitaraca	Categoría 4	46,56	1376	Cuenca Santa	
585	137691	Río Santa	Categoría 3	15,77	1376	Cuenca Santa	
586	137692	Río Yuracma	Categoría 4	33,03	1376	Cuenca Santa	
587	137693	Río Santa	Categoría 3	68,25	1376	Cuenca Santa	
588	137694	Quebrada Honda	Categoría 4	36,29	1376	Cuenca Santa	
589	137695	Río Santa	Categoría 3	26,49	1376	Cuenca Santa	
590	137696	Río Quellcayhuanca	Categoría 4	12,95	1376	Cuenca Santa	
591	137696	Río Quellcayhuanca	Categoría 1A2	13,79	1376	Cuenca Santa	
592	137697	Río Santa	Categoría 3	32,66	1376	Cuenca Santa	
593	137698	Río Yanayacu	Categoría 4	26,38	1376	Cuenca Santa	
594	1376991	Río Santa	Categoría 3	5,49	1376	Cuenca Santa	
595	1376992	Quebrada Utcuyacu	Categoría 3	8,16	1376	Cuenca Santa	
596	1376993	Río Santa	Categoría 3	3,70	1376	Cuenca Santa	
597	1376994	Río Pachacoto	Categoría 4	30,39	1376	Cuenca Santa	
598	1376995	Río Santa	Categoría 3	25,78	1376	Cuenca Santa	
599	1376996	Río Shiqui	Categoría 4	15,99	1376	Cuenca Santa	
600	1376997	Río Santa	Categoría 3	13,37	1376	Cuenca Santa	
601	1376998	Quebrada Shacsha	Categoría 4	14,47	1376	Cuenca Santa	
602	1376999	Quebrada Patishgo	Categoría 4	26,70	1376	Cuenca Santa	
603	1377121	Río Huamansaña	Categoría 3	2,59	137712	Cuenca Huamansaña	
604	1377121	Río Huamansaña	Categoría 4	1,31	137712	Cuenca Huamansaña	
605	1377122	Río Chao	Categoría 4	1,04	137712	Cuenca Huamansaña	
606	1377122	Río Chao	Categoría 3	54,28	137712	Cuenca Huamansaña	
607	1377123	Río Huamansaña	Categoría 3	0,26	137712	Cuenca Huamansaña	
608	1377124	Quebrada Pampa Colorada	Categoría 3	23,79	137712	Cuenca Huamansaña	
609	1377125	Río Huamansaña	Categoría 3	19,56	137712	Cuenca Huamansaña	



CURSO DE AGUA					UNIDAD HIDROGRÁFICA		
Nº	Código Curso	Nombre	Categoría	Longitud (km)	Código UH	Nombre	
610	1377126	Quebrada Tucumaca	Categoría 3	18,66	137712	Cuenca Huamansaña	
611	1377127	Río Huamansaña	Categoría 3	1,92	137712	Cuenca Huamansaña	
612	1377128	Río Tutumo	Categoría 3	53,55	137712	Cuenca Huamansaña	
613	1377129	Río Huamansaña	Categoría 3	33,95	137712	Cuenca Huamansaña	
614	1377129	Río Huamansaña	Categoría 4	17,06	137712	Cuenca Huamansaña	
615	1377141	Río Virú	Categoría 3	22,80	137714	Cuenca Virú	
616	1377142	Río Carabamba	Categoría 3	49,56	137714	Cuenca Virú	
617	1377143	Río Virú	Categoría 3	25,83	137714	Cuenca Virú	
618	1377144	Quebrada Pájaro Bobo	Categoría 3	18,45	137714	Cuenca Virú	
619	1377145	Río Huacapongo	Categoría 3	13,41	137714	Cuenca Virú	
620	1377146	Río Palomeque	Categoría 3	19,57	137714	Cuenca Virú	
621	1377147	Río La Vega	Categoría 3	3,68	137714	Cuenca Virú	
622	1377148	Río La Vega	Categoría 3	29,51	137714	Cuenca Virú	
623	1377149	Río Pacchachaca	Categoría 3	30,01	137714	Cuenca Virú	
624	1377161	Río Moche	Categoría 3	30,38	137716	Cuenca Moche	
625	1377162	Quebrada Catuay	Categoría 3	19,54	137716	Cuenca Moche	
626	1377163	Río Moche	Categoría 3	1,44	137716	Cuenca Moche	
627	1377164	Río Sinsicap	Categoría 3	39,31	137716	Cuenca Moche	
628	1377165	Río Moche	Categoría 3	34,66	137716	Cuenca Moche	
629	1377166	Río Otuzco	Categoría 3	24,87	137716	Cuenca Moche	
630	1377167	Río Moche	Categoría 3	10,86	137716	Cuenca Moche	
631	1377168	Río Motil	Categoría 3	24,27	137716	Cuenca Moche	
632	1377169	Río Moche	Categoría 3	33,20	137716	Cuenca Moche	
633	137721	Río Chicama	Categoría 3	53,56	13772	Cuenca Chicama	
634	137722	Río Quirripango	Categoría 3	35,69	13772	Cuenca Chicama	
635	137723	Río Chicama	Categoría 3	4,97	13772	Cuenca Chicama	
636	137724	Río Santanero	Categoría 3	36,91	13772	Cuenca Chicama	
637	137725	Río Chicama	Categoría 3	17,01	13772	Cuenca Chicama	
638	137726	Río Ochape	Categoría 3	30,57	13772	Cuenca Chicama	
639	137727	Río Chicama	Categoría 3	17,17	13772	Cuenca Chicama	
640	137728	Río Chuquillanqui	Categoría 4	42,00	13772	Cuenca Chicama	
641	137728	Río Chuquillanqui	Categoría 3	10,14	13772	Cuenca Chicama	
642	137729	Río Huancay	Categoría 3	76,70	13772	Cuenca Chicama	
643	137741	Río Jequetepeque	Categoría 3	50,13	13774	Cuenca Jequetepeque	
644	137741	Río Jequetepeque	Categoría 1A2	15,63	13774	Cuenca Jequetepeque	
645	137742	Quebrada Chausis	Categoría 1A2	23,48	13774	Cuenca Jequetepeque	
646	137743	Río Jequetepeque	Categoría 1A2	14,94	13774	Cuenca Jequetepeque	
647	137744	Río Pallac	Categoría 1A2	27,53	13774	Cuenca Jequetepeque	
648	137745	Río Jequetepeque	Categoría 1A2	13,15	13774	Cuenca Jequetepeque	
649	137746	Río Contumaza	Categoría 1A2	31,00	13774	Cuenca Jequetepeque	
650	137747	Río Chilete	Categoría 1A2	2,29	13774	Cuenca Jequetepeque	
651	137748	Río San Miguel	Categoría 1A2	73,94	13774	Cuenca Jequetepeque	
652	137749	Río Chilete	Categoría 1A2	54,40	13774	Cuenca Jequetepeque	
653	137749	Río Chilete	Categoría 4	15,32	13774	Cuenca Jequetepeque	



CURSO DE AGUA					UNIDAD HIDROGRÁFICA		
Nº	Código Curso	Nombre	Categoría	Longitud (km)	Código UH	Nombre	
654	1377521	Río Chamán	Categoría 3	12,64	137752	Cuenca Chamán	
655	1377522	Río Seco	Categoría 3	37,07	137752	Cuenca Chamán	
656	1377523	Río Chamán	Categoría 3	42,45	137752	Cuenca Chamán	
657	1377524	Quebrada Perol	Categoría 3	15,56	137752	Cuenca Chamán	
658	1377525	Río Loco de Chamán	Categoría 3	8,35	137752	Cuenca Chamán	
659	1377526	Quebrada San Gregorio	Categoría 3	21,80	137752	Cuenca Chamán	
660	1377529	Río San José	Categoría 3	23,10	137752	Cuenca Chamán	
661	1377541	Río Zaña	Categoría 3	45,34	137754	Cuenca Zaña	
662	1377542	Quebrada Examen	Categoría 3	23,88	137754	Cuenca Zaña	
663	1377543	Río Zaña	Categoría 3	13,98	137754	Cuenca Zaña	
664	1377544	Río De Nanchoc	Categoría 3	41,47	137754	Cuenca Zaña	
665	1377545	Río Zaña	Categoría 3	22,56	137754	Cuenca Zaña	
666	1377546	Quebrada La Cárcel	Categoría 3	26,97	137754	Cuenca Zaña	
667	1377547	Río Zaña	Categoría 3	19,17	137754	Cuenca Zaña	
668	1377548	Río Las Argollas	Categoría 3	11,11	137754	Cuenca Zaña	
669	1377549	Río Zaña	Categoría 3	23,98	137754	Cuenca Zaña	
670	137761	Río Reque	Categoría 3	65,26	13776	Cuenca Chancay-Lambayeque	
671	137762	Quebrada Montería	Categoría 3	44,66	13776	Cuenca Chancay-Lambayeque	
672	137763	Río Reque	Categoría 3	6,41	13776	Cuenca Chancay-Lambayeque	
673	137764	Quebrada Magin	Categoría 3	37,35	13776	Cuenca Chancay-Lambayeque	
674	137765	Río Chancay	Categoría 3	19,03	13776	Cuenca Chancay-Lambayeque	
675	137766	Río Chancay	Categoría 3	32,34	13776	Cuenca Chancay-Lambayeque	
676	137767	Río Chancay	Categoría 3	30,28	13776	Cuenca Chancay-Lambayeque	
677	137768	Río Cañad	Categoría 3	37,08	13776	Cuenca Chancay-Lambayeque	
678	137769	Río Chancay	Categoría 3	83,48	13776	Cuenca Chancay-Lambayeque	
679	1377721	Río Motupe	Categoría 3	41,88	137772	Cuenca Motupe	
680	1377722	Río La Leche	Categoría 3	76,20	137772	Cuenca Motupe	
681	1377722	Río La Leche	Categoría 3	6,57	137772	Cuenca Motupe	
682	1377722	Río La Leche	Categoría 4	12,51	137772	Cuenca Motupe	
683	1377723	Río Motupe	Categoría 3	16,92	137772	Cuenca Motupe	
684	1377724	Río Salas	Categoría 3	39,10	137772	Cuenca Motupe	
685	1377725	Río Motupe	Categoría 3	4,36	137772	Cuenca Motupe	
686	1377726	Río Motupe	Categoría 1A2	28,86	137772	Cuenca Motupe	
687	1377726	Río Motupe	Categoría 3	33,01	137772	Cuenca Motupe	
688	1377727	Río Chotoque	Categoría 3	18,44	137772	Cuenca Motupe	
689	1377728	Río Motupe	Categoría 3	26,14	137772	Cuenca Motupe	
690	1377728	Río Motupe	Categoría 4	14,76	137772	Cuenca Motupe	
691	1377729	Río Chiniama	Categoría 3	51,40	137772	Cuenca Motupe	
692	137774	Quebrada Pañala Grande	Categoría 3	123,65	137774	Cuenca Olmos	
693	13778	Quebrada Pañala La Chica	Categoría 3	182,44	13778	Cuenca Cascajal	
694	13781	Río Piura	Categoría 3	168,79	1378	Cuenca Piura	
695	13782	Quebrada San Francisco	Categoría 1A2	39,38	1378	Cuenca Piura	
696	13782	Quebrada San Francisco	Categoría 3	11,23	1378	Cuenca Piura	



CURSO DE AGUA					UNIDAD HIDROGRÁFICA		
Nº	Código Curso	Nombre	Categoría	Longitud (km)	Código UH	Nombre	
697	13783	Río Piura	Categoría 3	52,66	1378	Cuenca Piura	
698	13784	Quebrada Tortolitas	Categoría 3	48,58	1378	Cuenca Piura	
699	13785	Río Piura	Categoría 3	14,74	1378	Cuenca Piura	
700	13786	Río Corrales	Categoría 1A2	46,68	1378	Cuenca Piura	
701	13787	Río Piura	Categoría 1A2	29,14	1378	Cuenca Piura	
702	13788	Río Bigote	Categoría 1A2	53,39	1378	Cuenca Piura	
703	13789	Río Piura	Categoría 1A2	66,76	1378	Cuenca Piura	
704	13811	Río Chira	Categoría 1A2	27,41	138	Cuenca Chira	
705	13811	Río Chira	Categoría 3	26,19	138	Cuenca Chira	
706	13812	Quebrada Hualtacal	Categoría 1A2	31,56	138	Cuenca Chira	
707	13813	Río Chira	Categoría 1A2	5,79	138	Cuenca Chira	
708	13814	Quebrada La Soledad	Categoría 3	37,96	138	Cuenca Chira	
709	13815	Río Chira	Categoría 1A2	9,05	138	Cuenca Chira	
710	13816	Quebrada Samán	Categoría 3	58,97	138	Cuenca Chira	
711	13817	Río Chira	Categoría 1A2	44,77	138	Cuenca Chira	
712	13818	Río Chipillico	Categoría 3	132,13	138	Cuenca Chira	
713	13819	Río Chira	Categoría 1A2	26,79	138	Cuenca Chira	
714	13821	Quebrada La Solana	Categoría 3	7,49	138	Cuenca Chira	
715	13822	Quebrada Tamarindo	Categoría 3	44,04	138	Cuenca Chira	
716	13822	Quebrada Tamarindo	Categoría 4	0,98	138	Cuenca Chira	
717	13823	Quebrada La Solana	Categoría 3	5,11	138	Cuenca Chira	
718	13824	Quebrada Encantados	Categoría 3	38,12	138	Cuenca Chira	
719	13825	Quebrada La Solana	Categoría 3	13,66	138	Cuenca Chira	
720	13826	Quebrada Seca	Categoría 3	26,98	138	Cuenca Chira	
721	13826	Quebrada Seca	Categoría 4	18,02	138	Cuenca Chira	
722	13827	Quebrada Encuentros	Categoría 3	14,45	138	Cuenca Chira	
723	13828	Quebrada Jabonillos	Categoría 3	29,34	138	Cuenca Chira	
724	13829	Quebrada Checo	Categoría 4	22,69	138	Cuenca Chira	
725	13829	Quebrada Checo	Categoría 3	9,40	138	Cuenca Chira	
726	13831	Río Chira	Categoría 1A2	3,17	138	Cuenca Chira	
727	13832	Quebrada Durand	Categoría 3	4,49	138	Cuenca Chira	
728	13833	Río Chira	Categoría 1A2	3,10	138	Cuenca Chira	
729	13834	Quebrada Huasimal	Categoría 1A2	13,10	138	Cuenca Chira	
730	13835	Río Chira	Categoría 1A2	0,29	138	Cuenca Chira	
731	13836	Quebrada Peñitas	Categoría 1A2	5,24	138	Cuenca Chira	
732	13837	Río Chira	Categoría 1A2	0,92	138	Cuenca Chira	
733	13838	Quebrada Algarrobillo	Categoría 1A2	6,59	138	Cuenca Chira	
734	13839	Río Chira	Categoría 1A2	1,91	138	Cuenca Chira	
735	13841	Río Amor	Categoría 1A2	3,56	138	Cuenca Chira	
736	13842	Quebrada Pilares	Categoría 1A2	46,71	138	Cuenca Chira	
737	13851	Río Chira	Categoría 1A2	1,24	138	Cuenca Chira	
738	13853	Río Chira	Categoría 1A2	4,36	138	Cuenca Chira	
739	13854	Quebrada Tutuma	Categoría 1A2	30,80	138	Cuenca Chira	
740	13855	Río Chira	Categoría 1A2	4,51	138	Cuenca Chira	



CURSO DE AGUA					UNIDAD HIDROGRÁFICA		
Nº	Código Curso	Nombre	Categoría	Longitud (km)	Código UH	Nombre	
741	13856	Quebrada Noria	Categoría 1A2	9,34	138	Cuenca Chira	
742	13859	Río Chira	Categoría 1A2	3,73	138	Cuenca Chira	
743	13861	Río Quiroz	Categoría 1A2	40,39	138	Cuenca Chira	
744	13862	Quebrada Suyo	Categoría 1A2	27,85	138	Cuenca Chira	
745	13863	Río Quiroz	Categoría 1A2	60,36	138	Cuenca Chira	
746	13864	Quebrada Mangos	Categoría 1A2	30,53	138	Cuenca Chira	
747	13865	Río Quiroz	Categoría 1A2	6,84	138	Cuenca Chira	
748	13866	Río Tulumán	Categoría 1A2	34,36	138	Cuenca Chira	
749	13867	Río Santa Rosa	Categoría 1A2	11,28	138	Cuenca Chira	
750	13868	Río Paruchaca	Categoría 1A2	31,54	138	Cuenca Chira	
751	13869	Río San Pablo	Categoría 1A2	56,94	138	Cuenca Chira	
752	13871	Río Chira	Categoría 1A2	4,58	138	Cuenca Chira	
753	13873	Río Chira	Categoría 1A2	1,80	138	Cuenca Chira	
754	13874	Quebrada Remolinos	Categoría 1A2	39,51	138	Cuenca Chira	
755	13875	Río Chira	Categoría 1A2	8,90	138	Cuenca Chira	
756	13876	Quebrada Teodora	Categoría 1A2	14,36	138	Cuenca Chira	
757	13877	Río Chira	Categoría 1A2	10,77	138	Cuenca Chira	
758	13878	Quebrada Chiqueros	Categoría 1A2	17,48	138	Cuenca Chira	
759	13879	Río Chira	Categoría 1A2	12,13	138	Cuenca Chira	
760	13881	Río Macara	Categoría 1A2	28,92	138	Cuenca Chira	
761	13883	Río Calvas	Categoría 1A2	25,69	138	Cuenca Chira	
762	13884	Quebrada Calvas	Categoría 1A2	19,31	138	Cuenca Chira	
763	13885	Quebrada Pan de Azúcar	Categoría 1A2	40,00	138	Cuenca Chira	
764	13886	Quebrada La Villa	Categoría 1A2	24,64	138	Cuenca Chira	
765	13887	Río Calvas	Categoría 1A2	4,13	138	Cuenca Chira	
766	13888	Río Chico	Categoría 1A2	31,64	138	Cuenca Chira	
767	13912	Quebrada Ancha	Categoría 3	46,63	1391	Intercuenca 1391	
768	13914	Quebrada Acholada	Categoría 3	10,95	1391	Intercuenca 1391	
769	13921	Quebrada Pariñas	Categoría 3	0,64	1392	Cuenca Pariñas	
770	13922	Quebrada Honda	Categoría 3	51,01	1392	Cuenca Pariñas	
771	13923	Quebrada Pariñas	Categoría 3	19,34	1392	Cuenca Pariñas	
772	13924	Quebrada Mogollón	Categoría 3	33,00	1392	Cuenca Pariñas	
773	13925	Quebrada Pariñas	Categoría 3	15,87	1392	Cuenca Pariñas	
774	13926	Quebrada Redondos	Categoría 3	34,01	1392	Cuenca Pariñas	
775	13927	Quebrada Pariñas	Categoría 3	10,84	1392	Cuenca Pariñas	
776	13927	Quebrada Pariñas	Categoría 4	4,95	1392	Cuenca Pariñas	
777	13928	Quebrada Cancha	Categoría 4	21,99	1392	Cuenca Pariñas	
778	13929	Quebrada Gramadal	Categoría 4	42,87	1392	Cuenca Pariñas	
779	13932	Quebrada Fernández	Categoría 4	37,87	13932	Cuenca Fernández	
780	13932	Quebrada Fernández	Categoría 3	28,90	13932	Cuenca Fernández	
781	13934	Quebrada Seca	Categoría 3	55,06	13934	Cuenca Quebrada Seca	
782	13934	Quebrada Seca	Categoría 4	12,01	13934	Cuenca Quebrada Seca	
783	13936	Quebrada Bocapán	Categoría 3	62,76	13936	Cuenca Bocapán	
784	13936	Quebrada Bocapán	Categoría 4	14,91	13936	Cuenca Bocapán	




CURSO DE AGUA					UNIDAD HIDROGRÁFICA		
Nº	Código Curso	Nombre	Categoría	Longitud (km)	Código UH	Nombre	
785	13941	Río Tumbes	Categoría 4	44,45	1394	Cuenca Tumbes	
786	13941	Río Tumbes	Categoría 3	11,51	1394	Cuenca Tumbes	
787	13941	Río Tumbes	Categoría 1A2	36,52	1394	Cuenca Tumbes	
788	13942	Quebrada Cazaderos	Categoría 4	33,42	1394	Cuenca Tumbes	
789	13943	Río Tumbes - Puyango	Categoría 4	14,37	1394	Cuenca Tumbes	
790	13945	Río Tumbes - Puyango	Categoría 4	29,82	1394	Cuenca Tumbes	
791	139521	Río Zarumilla	Categoría 4	32,47	13952	Cuenca Zarumilla	
792	139523	Río Zarumilla	Categoría 4	5,87	13952	Cuenca Zarumilla	
793	139525	Río Zarumilla	Categoría 4	4,55	13952	Cuenca Zarumilla	
794	139527	Quebrada Balsamal	Categoría 4	11,66	13952	Cuenca Zarumilla	
795	139529	Quebrada Balsamal	Categoría 4	10,38	13952	Cuenca Zarumilla	
796	49878	Río Santiago	Categoría 4	201,27	49878	Cuenca Santiago	
797	49879	Río Marañón	Categoría 4	87,49	49879	Intercuenca 49879	
798	49881	Río Cenepa	Categoría 4	36,54	4988	Cuenca Cenepa	
799	49882	Río Cenepa	Categoría 4	201,05	4988	Cuenca Cenepa	
800	49883	Río Comaina	Categoría 4	26,50	4988	Cuenca Cenepa	
801	49884	Río Comaina	Categoría 4	78,28	4988	Cuenca Cenepa	
802	49885	Río Numpatkay	Categoría 4	21,89	4988	Cuenca Cenepa	
803	49886	Río Achuime	Categoría 4	46,01	4988	Cuenca Cenepa	
804	49887	Río Numpatkay	Categoría 4	44,70	4988	Cuenca Cenepa	
805	49888	Río Tunduzá	Categoría 4	41,23	4988	Cuenca Cenepa	
806	49889	Río Numpatkay	Categoría 4	43,26	4988	Cuenca Cenepa	
807	49891	Río Marañón	Categoría 4	158,33	49891	Intercuenca Alto Marañón I	
808	49892	Río Chinchipe	Categoría 3	159,39	49892	Cuenca Chinchipe	
809	49893	Río Marañón	Categoría 3	2,67	49893	Intercuenca Alto Marañón II	
810	49894	Río Utcubamba	Categoría 3	247,94	49894	Cuenca Utcubamba	
811	49895	Río Marañón	Categoría 3	42,18	49895	Intercuenca Alto Marañón III	
812	49896	Río Chamaya	Categoría 3	229,81	49896	Cuenca Chamaya	
813	49897	Río Marañón	Categoría 3	256,87	49897	Intercuenca Alto Marañón IV	
814	49898	Río Crisnejas	Categoría 3	152,52	49898	Cuenca Crisnejas	
815	498991	Río Marañón	Categoría 3	20,47	49899	Intercuenca Alto Marañón V	
816	498992	Río Chusgón	Categoría 3	81,72	49899	Intercuenca Alto Marañón V	
817	498993	Río Marañón	Categoría 3	212,88	49899	Intercuenca Alto Marañón V	
818	498994	Río Yanamayo	Categoría 3	62,46	49899	Intercuenca Alto Marañón V	
819	498994	Río Yanamayo	Categoría 4	5,66	49899	Intercuenca Alto Marañón V	
820	498995	Río Marañón	Categoría 3	38,99	49899	Intercuenca Alto Marañón V	
821	498996	Río Puchka	Categoría 3	108,85	49899	Intercuenca Alto Marañón V	
822	498997	Río Marañón	Categoría 3	88,15	49899	Intercuenca Alto Marañón V	
823	498998	Río Vizcarra	Categoría 3	72,78	49899	Intercuenca Alto Marañón V	
824	498999	Río Marañón	Categoría 4	80,91	49899	Intercuenca Alto Marañón V	
825	498999	Río Marañón	Categoría 3	50,48	49899	Intercuenca Alto Marañón V	
826	49742	Río Yaguas	Categoría 4	472,06	4974	Cuenca Putumayo	




CURSO DE AGUA					UNIDAD HIDROGRÁFICA		
Nº	Código Curso	Nombre	Categoría	Longitud (km)	Código UH	Nombre	
827	49743	Río Putumayo	Categoría 4	377,83	4974	Cuenca Putumayo	
828	49745	Río Putumayo	Categoría 4	27,08	4974	Cuenca Putumayo	
829	49746	Río Algodoncillo	Categoría 4	744,94	4974	Cuenca Putumayo	
830	49747	Río Putumayo	Categoría 4	824,53	4974	Cuenca Putumayo	
831	49761	Río Yavari	Categoría 4	62,82	4976	Cuenca Yavari	
832	49763	Río Yavari	Categoría 4	319,27	4976	Cuenca Yavari	
833	49765	Río Yavari	Categoría 4	108,64	4976	Cuenca Yavari	
834	49766	Río Yavari Mirin	Categoría 4	326,34	4976	Cuenca Yavari	
835	49767	Río Yavari	Categoría 4	318,72	4976	Cuenca Yavari	
836	49771	Río Amazonas	Categoría 4	109,48	4977	Intercuenca 4977	
837	49772	Río Atacuari	Categoría 4	237,89	4977	Intercuenca 4977	
838	49773	Río Amazonas	Categoría 4	207,44	4977	Intercuenca 4977	
839	49774	Río Ampiyacu	Categoría 4	195,78	4977	Intercuenca 4977	
840	49775	Río Amazonas	Categoría 4	26,31	4977	Intercuenca 4977	
841	49776	Río Orosa	Categoría 4	171,44	4977	Intercuenca 4977	
842	49777	Río Amazonas	Categoría 4	12,76	4977	Intercuenca 4977	
843	49778	Río Apayacu	Categoría 4	193,03	4977	Intercuenca 4977	
844	49779	Río Amazonas	Categoría 4	60,57	4977	Intercuenca 4977	
845	49781	Río Napo	Categoría 4	74,96	4978	Cuenca Napo	
846	49782	Río Mazán	Categoría 4	506,04	4978	Cuenca Napo	
847	49783	Río Napo	Categoría 4	243,08	4978	Cuenca Napo	
848	49784	Río Curaray	Categoría 4	505,24	4978	Cuenca Napo	
849	49785	Río Napo	Categoría 4	238,80	4978	Cuenca Napo	
850	49786	Río Aguarico	Categoría 4	49,32	4978	Cuenca Napo	
851	49787	Río Napo	Categoría 4	25,80	4978	Cuenca Napo	
852	49791	Río Amazonas	Categoría 4	16,83	49791	Intercuenca 49791	
853	49792	Río Maniti	Categoría 4	228,78	49792	Cuenca Maniti	
854	49793	Río Amazonas	Categoría 4	46,14	49793	Intercuenca 49793	
855	49794	Río Nanay	Categoría 4	542,31	49794	Cuenca Nanay	
856	49795	Río Amazonas	Categoría 4	13,68	49795	Intercuenca 49795	
857	49798	Río Itaya	Categoría 4	203,31	49798	Cuenca Itaya	
858	49797	Río Amazonas	Categoría 4	40,63	49797	Intercuenca 49797	
859	49796	Río Tahuayo	Categoría 4	133,67	49796	Cuenca Tahuayo	
860	49799	Río Amazonas	Categoría 4	75,09	49799	Intercuenca 49799	
861	49811	Río Marañón	Categoría 4	51,10	4981	Intercuenca Bajo Marañón	
862	49819	Río Marañón	Categoría 4	36,32	4981	Intercuenca Bajo Marañón	
863	49821	Río Tigre	Categoría 4	94,12	4982	Cuenca Tigre	
864	49822	Río 49822	Categoría 4	80,95	4982	Cuenca Tigre	
865	49823	Río Tigre	Categoría 4	104,42	4982	Cuenca Tigre	
866	49824	Río Corriente	Categoría 4	499,76	4982	Cuenca Tigre	
867	49825	Río Tigre	Categoría 4	143,68	4982	Cuenca Tigre	
868	49826	Río Pucacuro	Categoría 4	384,09	4982	Cuenca Tigre	


 AUTORIDAD NACIONAL  
 VºBº  
 Dr. Juan Carlos  
 Castro Vargas  
 Director  
 Dirección de Control  
 y Evaluación de Recursos

CURSO DE AGUA					UNIDAD HIDROGRÁFICA		
Nº	Código Curso	Nombre	Categoría	Longitud (km)	Código UH	Nombre	
869	49827	Río Tigre	Categoría 4	365,38	4982	Cuenca Tigre	
870	49828	Río Pintoyacu	Categoría 4	0,47	4982	Cuenca Tigre	
871	49829	Río Tigre	Categoría 4	0,45	4982	Cuenca Tigre	
872	49831	Río Marañón	Categoría 4	43,33	4983	Intercuenca Medio Bajo Marañón	
873	49832	Río Samiria	Categoría 4	404,73	4983	Intercuenca Medio Bajo Marañón	
874	49833	Río Marañón	Categoría 4	73,00	4983	Intercuenca Medio Bajo Marañón	
875	49834	Río Patayacu	Categoría 4	336,38	4983	Intercuenca Medio Bajo Marañón	
876	49835	Río Marañón	Categoría 4	104,36	4983	Intercuenca Medio Bajo Marañón	
877	49836	Río Urituyacu	Categoría 4	273,07	4983	Intercuenca Medio Bajo Marañón	
878	49837	Río Marañón	Categoría 4	21,91	4983	Intercuenca Medio Bajo Marañón	
879	49838	Río Nucuray	Categoría 4	281,10	4983	Intercuenca Medio Bajo Marañón	
880	49839	Río Marañón	Categoría 4	22,89	4983	Intercuenca Medio Bajo Marañón	
881	49851	Río Marañón	Categoría 4	35,82	4985	Intercuenca Medio Marañón	
882	49852	Quebrada Naranjal	Categoría 4	39,19	4985	Intercuenca Medio Marañón	
883	49853	Río Marañón	Categoría 4	42,12	4985	Intercuenca Medio Marañón	
884	49854	Río Ungumayo	Categoría 4	138,71	4985	Intercuenca Medio Marañón	
885	49855	Río Marañón	Categoría 4	31,32	4985	Intercuenca Medio Marañón	
886	49859	Río Marañón	Categoría 4	13,61	4985	Intercuenca Medio Marañón	
887	49861	Río Pastaza	Categoría 4	34,48	4986	Cuenca Pastaza	
888	49862	Río Ushpayacu	Categoría 4	260,61	4986	Cuenca Pastaza	
889	49863	Río Pastaza	Categoría 4	142,62	4986	Cuenca Pastaza	
890	49864	Río Huasaga	Categoría 4	235,80	4986	Cuenca Pastaza	
891	49865	Río Pastaza	Categoría 4	175,20	4986	Cuenca Pastaza	
892	49871	Río Marañón	Categoría 4	30,63	49871	Intercuenca 49871	
893	49872	Río Carhuapanas	Categoría 4	262,77	49872	Cuenca Carhuapanas	
894	49873	Río Marañón	Categoría 4	34,62	49873	Intercuenca 49873	
895	49874	Río Potro	Categoría 4	231,45	49874	Cuenca Potro	
896	49875	Río Marañón	Categoría 4	20,40	49875	Intercuenca 49875	
897	49876	Río Morona	Categoría 4	422,78	49876	Cuenca Morona	
898	49877	Río Marañón	Categoría 4	116,44	49877	Intercuenca 49877	
899	49841	Río Huallaga	Categoría 4	188,59	49841	Intercuenca Bajo Huallaga	
900	49842	Río Paranapura	Categoría 4	172,18	49842	Cuenca Paranapura	
901	49843	Río Huallaga	Categoría 3	217,61	49843	Intercuenca Medio Bajo Huallaga	
902	49844	Río Mayo	Categoría 3	191,92	49844	Cuenca Mayo	
903	49844	Río Mayo	Categoría 4	171,06	49844	Cuenca Mayo	
904	49845	Río Huallaga	Categoría 3	64,64	49845	Intercuenca Medio Huallaga	
905	49846	Río Biabo	Categoría 4	224,47	49846	Cuenca Biabo	
906	49846	Río Biabo	Categoría 1A2	150,88	49846	Cuenca Biabo	
907	49847	Río Huallaga	Categoría 3	48,59	49847	Intercuenca Medio Alto Huallaga	
908	49848	Río Huayabamba	Categoría 4	157,29	49848	Cuenca Huayabamba	
909	49848	Río Huayabamba	Categoría 1A2	61,55	49848	Cuenca Huayabamba	
910	498491	Río Huallaga	Categoría 3	134,56	49849	Intercuenca Alto Huallaga	



CURSO DE AGUA					UNIDAD HIDROGRÁFICA		
Nº	Código Curso	Nombre	Categoría	Longitud (km)	Código UH	Nombre	
911	498492	Río Mishollo	Categoría 3	85,42	49849	Intercuenca Alto Huallaga	
912	498493	Río Huallaga	Categoría 3	90,57	49849	Intercuenca Alto Huallaga	
913	498494	Río Chontayacu	Categoría 3	112,56	49849	Intercuenca Alto Huallaga	
914	498495	Río Huallaga	Categoría 3	158,59	49849	Intercuenca Alto Huallaga	
915	498496	Río Monzón	Categoría 3	104,94	49849	Intercuenca Alto Huallaga	
916	498497	Río Huallaga	Categoría 3	145,06	49849	Intercuenca Alto Huallaga	
917	498497	Río Huallaga	Categoría 4	13,20	49849	Intercuenca Alto Huallaga	
918	498498	Río Huallaga	Categoría 3	82,40	49849	Intercuenca Alto Huallaga	
919	498499	Río Huertas	Categoría 4	35,72	49849	Intercuenca Alto Huallaga	
920	498499	Río Huertas	Categoría 3	76,15	49849	Intercuenca Alto Huallaga	
921	49288	Río Abismo	Categoría 4	14,84	49289	Intercuenca Alto Iaco	
922	49289	Río Yaco	Categoría 4	114,81	49289	Intercuenca Alto Iaco	
923	49292	Río Chandless	Categoría 4	105,86	49299	Intercuenca 49299	
924	49294	Río Santa Rosa	Categoría 4	140,96	49299	Intercuenca 49299	
925	49295	Río Purús	Categoría 4	148,24	49299	Intercuenca 49299	
926	49296	Río Curanja	Categoría 4	319,24	49299	Intercuenca 49299	
927	49297	Río Purús	Categoría 4	292,26	49299	Intercuenca 49299	
928	49298	Río Curiuja	Categoría 4	159,38	49299	Intercuenca 49299	
929	49299	Río Cujar	Categoría 4	162,55	49299	Intercuenca 49299	
930	49649	Río Embira	Categoría 4	154,05	4964	Cuenca Tarau	
931	49696	Río Amonea	Categoría 4	117,56	4969	Intercuenca Alto Yurúa	
932	49699	Río Yurúa	Categoría 4	252,97	4969	Intercuenca Alto Yurúa	
933	49768	Río Gálvez	Categoría 4	257,58	4976	Cuenca Yavari	
934	49769	Río Yaquirana	Categoría 4	498,37	4976	Cuenca Yavari	
935	49911	Río Ucayali	Categoría 4	127,66	49911	Intercuenca 49911	
936	49912	Río Tapiche	Categoría 4	667,44	49912	Cuenca Tapiche	
937	49913	Río Ucayali	Categoría 4	572,14	49913	Intercuenca 49913	
938	49914	Río Cushabatay	Categoría 4	248,33	49914	Cuenca Cushabatay	
939	49915	Río Ucayali	Categoría 4	244,09	49915	Intercuenca 49915	
940	49916	Río Aguaytia	Categoría 4	373,86	49916	Cuenca Aguaytia	
941	49917	Río Ucayali	Categoría 4	144,81	49917	Intercuenca 49917	
942	49918	Río Tamaya	Categoría 4	478,32	49918	Cuenca Tamaya	
943	49919	Río Ucayali	Categoría 4	56,91	49919	Intercuenca 49919	
944	49921	Río Pachitea	Categoría 4	197,70	4992	Cuenca Pachitea	
945	49922	Río Sungaroyacu	Categoría 4	129,99	4992	Cuenca Pachitea	
946	49923	Río Pachitea	Categoría 4	135,66	4992	Cuenca Pachitea	
947	49924	Río Pichis	Categoría 4	311,08	4992	Cuenca Pachitea	
948	49925	Río Palcazu	Categoría 4	65,17	4992	Cuenca Pachitea	
949	49926	Río Palcazu	Categoría 4	161,56	4992	Cuenca Pachitea	
950	49927	Río Pozuzo	Categoría 4	95,99	4992	Cuenca Pachitea	
951	49928	Río Huancabamba	Categoría 4	101,88	4992	Cuenca Pachitea	
952	49929	Río Santa Cruz	Categoría 4	97,21	4992	Cuenca Pachitea	



CURSO DE AGUA					UNIDAD HIDROGRÁFICA	
N°	Código Curso	Nombre	Categoría	Longitud (km)	Código UH	Nombre
953	49931	Río Ucayali	Categoría 4	192,19	4993	Intercuenca Medio Bajo Ucayali
954	49932	Quebrada Genepanshea	Categoría 4	186,48	4993	Intercuenca Medio Bajo Ucayali
955	49933	Río Ucayali	Categoría 4	110,64	4993	Intercuenca Medio Bajo Ucayali
956	49934	Río Tahuania	Categoría 4	189,76	4993	Intercuenca Medio Bajo Ucayali
957	49935	Río Ucayali	Categoría 4	48,46	4993	Intercuenca Medio Bajo Ucayali
958	49936	Río Cohengua	Categoría 4	185,78	4993	Intercuenca Medio Bajo Ucayali
959	49937	Río Ucayali	Categoría 4	40,09	4993	Intercuenca Medio Bajo Ucayali
960	49938	Río Unine	Categoría 4	137,72	4993	Intercuenca Medio Bajo Ucayali
961	49939	Río Ucayali	Categoría 4	31,17	4993	Intercuenca Medio Bajo Ucayali
962	49951	Río Tambo	Categoría 4	70,62	49951	Intercuenca 49951
963	49952	Quebrada Poyeni	Categoría 4	63,39	49952	Cuenca Poyeni
964	49953	Río Tambo	Categoría 4	80,44	49953	Intercuenca 49953
965	499541	Río Perené	Categoría 4	8,54	49954	Cuenca Perené
966	499542	Río Pangoa	Categoría 4	133,68	49954	Cuenca Perené
967	499543	Río Perené	Categoría 4	148,40	49954	Cuenca Perené
968	499544	Río Paucartambo	Categoría 3	143,57	49954	Cuenca Perené
969	499545	Río Chanchamayo	Categoría 3	22,88	49954	Cuenca Perené
970	499546	Quebrada Puente Paloma	Categoría 3	106,33	49954	Cuenca Perené
971	499547	Quebrada Apulima	Categoría 3	3,03	49954	Cuenca Perené
972	499548	Río Oxabamba	Categoría 3	89,12	49954	Cuenca Perené
973	499549	Río Palca	Categoría 3	85,03	49954	Cuenca Perené
974	49955	Río Ene	Categoría 4	113,56	49955	Intercuenca 49955
975	49956	Río Cutivireni	Categoría 4	110,24	49956	Cuenca Cutivireni
976	49957	Río Ene	Categoría 4	9,23	49957	Intercuenca 49957
977	49958	Río Anapati	Categoría 4	105,57	49958	Cuenca Anapati
978	49959	Río Ene	Categoría 4	49,47	49959	Intercuenca 49959
979	49961	Río Mantaro	Categoría 3	299,39	4996	Cuenca Mantaro
980	49962	Río Huarpa	Categoría 3	142,02	4996	Cuenca Mantaro
981	49963	Río Mantaro	Categoría 3	111,50	4996	Cuenca Mantaro
982	49964	Río Ichu	Categoría 3	66,66	4996	Cuenca Mantaro
983	49964	Río Ichu	Categoría 1A2	35,93	4996	Cuenca Mantaro
984	49965	Río Mantaro	Categoría 3	33,72	4996	Cuenca Mantaro
985	49966	Río Vilca	Categoría 3	76,44	4996	Cuenca Mantaro
986	49967	Río Mantaro	Categoría 3	44,31	4996	Cuenca Mantaro
987	49968	Río Conas	Categoría 3	100,57	4996	Cuenca Mantaro
988	499691	Río Mantaro	Categoría 3	82,26	4996	Cuenca Mantaro
989	499692	Río Pachacayo	Categoría 4	62,82	4996	Cuenca Mantaro
990	499693	Río Mantaro	Categoría 3	43,24	4996	Cuenca Mantaro
991	499694	Río Yauli	Categoría 3	57,79	4996	Cuenca Mantaro
992	499695	Río Mantaro	Categoría 3	51,87	4996	Cuenca Mantaro
993	499696	Río Conocancha	Categoría 3	32,05	4996	Cuenca Mantaro



CURSO DE AGUA					UNIDAD HIDROGRÁFICA		
Nº	Código Curso	Nombre	Categoría	Longitud (km)	Código UH	Nombre	
994	499696	Río Conocancha	Categoría 4	26,95	4996	Cuenca Mantaro	
995	499697	Río Mantaro	Categoría 3	55,84	4996	Cuenca Mantaro	
996	499698	Río San Juan	Categoría 3	37,96	4996	Cuenca Mantaro	
997	499698	Río San Juan	Categoría 4	17,34	4996	Cuenca Mantaro	
998	499699	Río Mantaro	Categoría 4	56,81	4996	Cuenca Mantaro	
999	49971	Río Apurímac	Categoría 3	21,84	4997	Intercuenca Bajo Apurímac	
1000	49972	Río Chuimacota	Categoría 3	51,92	4997	Intercuenca Bajo Apurímac	
1001	49973	Río Apurímac	Categoría 3	19,56	4997	Intercuenca Bajo Apurímac	
1002	49974	Río Piene	Categoría 3	65,89	4997	Intercuenca Bajo Apurímac	
1003	49975	Río Apurímac	Categoría 3	50,82	4997	Intercuenca Bajo Apurímac	
1004	49976	Río Chunchubamba	Categoría 3	46,13	4997	Intercuenca Bajo Apurímac	
1005	49977	Río Apurímac	Categoría 3	57,31	4997	Intercuenca Bajo Apurímac	
1006	49978	Río Pampaconas	Categoría 3	50,38	4997	Intercuenca Bajo Apurímac	
1007	49979	Río Apurímac	Categoría 3	59,11	4997	Intercuenca Bajo Apurímac	
1008	49981	Río Pampas	Categoría 3	98,21	4998	Cuenca Pampas	
1009	49982	Río Torobamba	Categoría 3	60,44	4998	Cuenca Pampas	
1010	49983	Río Pampas	Categoría 3	96,98	4998	Cuenca Pampas	
1011	49984	Río Chicha	Categoría 3	114,07	4998	Cuenca Pampas	
1012	49985	Río Pampas	Categoría 3	28,85	4998	Cuenca Pampas	
1013	49986	Río Sondondo	Categoría 3	123,37	4998	Cuenca Pampas	
1014	49987	Río Pampas	Categoría 3	74,05	4998	Cuenca Pampas	
1015	49988	Río Pampas	Categoría 3	120,44	4998	Cuenca Pampas	
1016	49988	Río Pampas	Categoría 4	26,24	4998	Cuenca Pampas	
1017	49989	Río Caracha	Categoría 3	130,73	4998	Cuenca Pampas	
1018	49991	Río Apurímac	Categoría 3	10,32	4999	Intercuenca Alto Apurímac	
1019	49992	Río Pachachaca	Categoría 3	222,30	4999	Intercuenca Alto Apurímac	
1020	49993	Río Apurímac	Categoría 3	117,98	4999	Intercuenca Alto Apurímac	
1021	49994	Río Vilcabamba	Categoría 3	154,25	4999	Intercuenca Alto Apurímac	
1022	49995	Río Apurímac	Categoría 3	44,58	4999	Intercuenca Alto Apurímac	
1023	49996	Río Santo Tomás	Categoría 3	160,26	4999	Intercuenca Alto Apurímac	
1024	49997	Río Apurímac	Categoría 3	30,00	4999	Intercuenca Alto Apurímac	
1025	49998	Río Velille	Categoría 3	195,57	4999	Intercuenca Alto Apurímac	
1026	499991	Río Apurímac	Categoría 3	59,21	4999	Intercuenca Alto Apurímac	
1027	499992	Río Livitaca	Categoría 3	61,75	4999	Intercuenca Alto Apurímac	
1028	499993	Río Apurímac	Categoría 3	95,68	4999	Intercuenca Alto Apurímac	
1029	499994	Río Salado	Categoría 3	124,65	4999	Intercuenca Alto Apurímac	
1030	499995	Río Apurímac	Categoría 4	7,27	4999	Intercuenca Alto Apurímac	
1031	499996	Río Oquero	Categoría 4	54,61	4999	Intercuenca Alto Apurímac	
1032	499997	Río Apurímac	Categoría 4	22,27	4999	Intercuenca Alto Apurímac	
1033	499998	Quebrada Tarucuyo	Categoría 4	63,99	4999	Intercuenca Alto Apurímac	
1034	499999	Río Apurímac	Categoría 4	92,38	4999	Intercuenca Alto Apurímac	
1035	49941	Río Urubamba	Categoría 4	44,86	4994	Cuenca Urubamba	



CURSO DE AGUA					UNIDAD HIDROGRÁFICA		
Nº	Código Curso	Nombre	Categoría	Longitud (km)	Código UH	Nombre	
1036	49942	Río Inuya	Categoría 4	253,75	4994	Cuenca Urubamba	
1037	49943	Río Urubamba	Categoría 4	110,13	4994	Cuenca Urubamba	
1038	49944	Río Mishahua	Categoría 4	220,11	4994	Cuenca Urubamba	
1039	49945	Río Urubamba	Categoría 4	76,33	4994	Cuenca Urubamba	
1040	49946	Río Picha	Categoría 4	146,69	4994	Cuenca Urubamba	
1041	49947	Río Urubamba	Categoría 4	142,78	4994	Cuenca Urubamba	
1042	49948	Río Yavero	Categoría 4	337,42	4994	Cuenca Urubamba	
1043	499491	Río Urubamba	Categoría 4	54,22	4994	Cuenca Urubamba	
1044	499492	Río Cumpirusiato	Categoría 4	81,61	4994	Cuenca Urubamba	
1045	499493	Río Urubamba	Categoría 4	6,60	4994	Cuenca Urubamba	
1046	499494	Río Cushireni	Categoría 3	83,93	4994	Cuenca Urubamba	
1047	499495	Río Urubamba	Categoría 4	67,96	4994	Cuenca Urubamba	
1048	499496	Río Yanatile	Categoría 3	114,52	4994	Cuenca Urubamba	
1049	499498	Río Vilcanota	Categoría 4	102,86	4994	Cuenca Urubamba	
1050	499499	Río Salcca	Categoría 4	109,56	4994	Cuenca Urubamba	
1051	4994971	Río Vilcanota	Categoría 4	66,14	4994	Cuenca Urubamba	
1052	4994972	Río Vilcabamba	Categoría 3	55,55	4994	Cuenca Urubamba	
1053	4994973	Río Vilcanota	Categoría 4	19,89	4994	Cuenca Urubamba	
1054	4994974	Río Sacsara	Categoría 4	37,73	4994	Cuenca Urubamba	
1055	4994975	Río Vilcanota	Categoría 4	66,26	4994	Cuenca Urubamba	
1056	4994976	Río Huarcondo	Categoría 3	58,30	4994	Cuenca Urubamba	
1057	4994977	Río Vilcanota	Categoría 3	153,18	4994	Cuenca Urubamba	
1058	4994978	Río Pitumarca	Categoría 3	57,39	4994	Cuenca Urubamba	
1059	4994979	Río Vilcanota	Categoría 3	9,74	4994	Cuenca Urubamba	
1060	46622	Río Manuripe	Categoría 4	267,06	4662	Cuenca Orthon	
1061	46624	Río Lanza	Categoría 4	38,75	4662	Cuenca Orthon	
1062	46626	Río Muymanu	Categoría 4	184,99	4662	Cuenca Orthon	
1063	46627	Río Orthón	Categoría 4	226,77	4662	Cuenca Orthon	
1064	46628	Río 46628	Categoría 4	84,18	4662	Cuenca Orthon	
1065	46629	Río Tahuamane	Categoría 4	235,63	4662	Cuenca Orthon	
1066	46643	Río Madre de Dios	Categoría 4	73,85	46643	Intercuenca Medio Bajo Madre de Dios	
1067	46644	Río Tambopata	Categoría 4	343,01	46644	Cuenca Tambopata	
1068	46645	Río Madre de Dios	Categoría 4	21,68	46645	Intercuenca Medio Madre de Dios	
1069	46646	Río De las Piedras	Categoría 4	794,41	46646	Cuenca De Las Piedras	
1070	46647	Río Madre de Dios	Categoría 4	102,30	46647	Intercuenca Medio Alto Madre de Dios	
1071	466481	Río Inambari	Categoría 4	114,49	46648	Cuenca Inambari	
1072	466482	Río Araza	Categoría 4	136,21	46648	Cuenca Inambari	
1073	466483	Río Inambari	Categoría 4	41,63	46648	Cuenca Inambari	
1074	466484	Río Sangaban	Categoría 4	135,53	46648	Cuenca Inambari	
1075	466485	Río Inambari	Categoría 4	18,02	46648	Cuenca Inambari	




CURSO DE AGUA					UNIDAD HIDROGRÁFICA		
Nº	Código Curso	Nombre	Categoría	Longitud (km)	Código UH	Nombre	
1076	466486	Río Esquilaya	Categoría 4	86,88	46648	Cuenca Inambari	
1077	466487	Río Inambari	Categoría 4	98,93	46648	Cuenca Inambari	
1078	466488	Río Limbani	Categoría 4	71,61	46648	Cuenca Inambari	
1079	466489	Río Huari Huari	Categoría 4	170,03	46648	Cuenca Inambari	
1080	466491	Río Madre de Dios	Categoría 4	65,79	46649	Intercuenca Alto Madre de Dios	
1081	466492	Río Los Amigos	Categoría 4	354,92	46649	Intercuenca Alto Madre de Dios	
1082	466493	Río Madre de Dios	Categoría 4	76,12	46649	Intercuenca Alto Madre de Dios	
1083	466494	Río Colorado	Categoría 4	169,22	46649	Intercuenca Alto Madre de Dios	
1084	466495	Río Madre de Dios	Categoría 4	119,76	46649	Intercuenca Alto Madre de Dios	
1085	466496	Río Alto Madre de Dios	Categoría 4	204,24	46649	Intercuenca Alto Madre de Dios	
1086	466497	Río Manu	Categoría 4	39,74	46649	Intercuenca Alto Madre de Dios	
1087	466498	Río Pinquen	Categoría 4	181,94	46649	Intercuenca Alto Madre de Dios	
1088	466499	Río Manu	Categoría 4	346,86	46649	Intercuenca Alto Madre de Dios	
1089	49269	Río Acre	Categoría 4	155,06	49269	Intercuenca Alto Acre	
1090	0144	Río Mauri	Categoría 4	103,98	0144	Cuenca Mauri	
1091	0146	Río Caño	Categoría 4	27,67	0146	Cuenca Caño	
1092	0148	Río Ushusuma	Categoría 4	43,38	0148	Cuenca Ushusuma	
1093	0152	Río Pizacoma	Categoría 3	63,56	0152	Cuenca Mauri Chico	
1094	0156	Río Callaccame	Categoría 3	115,51	0156	Cuenca Callaccame	
1095	01611	Río llave	Categoría 3	31,20	016	Cuenca llave	
1096	01611	Río llave	Categoría 1A2	7,59	016	Cuenca llave	
1097	01612	Río Carumas	Categoría 1A2	8,03	016	Cuenca llave	
1098	01613	Río llave	Categoría 1A2	3,70	016	Cuenca llave	
1099	01614	Río Zapatilla	Categoría 1A2	14,35	016	Cuenca llave	
1100	01615	Río llave	Categoría 1A2	5,54	016	Cuenca llave	
1101	01616	Quebrada 01616	Categoría 1A2	13,46	016	Cuenca llave	
1102	01617	Río llave	Categoría 1A2	0,37	016	Cuenca llave	
1103	01618	Quebrada 01618	Categoría 1A2	9,19	016	Cuenca llave	
1104	01619	Río llave	Categoría 1A2	5,33	016	Cuenca llave	
1105	01621	Río Aguas Calientes	Categoría 1A2	14,66	016	Cuenca llave	
1106	01622	Río Uncallane	Categoría 1A2	117,10	016	Cuenca llave	
1107	01623	Río Grande	Categoría 1A2	7,64	016	Cuenca llave	
1108	01624	Quebrada Sacuyo	Categoría 1A2	69,83	016	Cuenca llave	
1109	01625	Río Tunquipa	Categoría 1A2	13,54	016	Cuenca llave	
1110	01626	Río Caturay	Categoría 1A2	56,24	016	Cuenca llave	
1111	01627	Río Liquini	Categoría 1A2	5,39	016	Cuenca llave	
1112	01628	Río Grande	Categoría 1A2	53,14	016	Cuenca llave	
1113	01629	Río Comitere	Categoría 1A2	47,50	016	Cuenca llave	
1114	01631	Río Huenque	Categoría 1A2	17,28	016	Cuenca llave	
1115	01632	Río Cangalle	Categoría 1A2	21,64	016	Cuenca llave	
1116	01633	Río Huenque	Categoría 1A2	9,98	016	Cuenca llave	
1117	01634	Quebrada Jaro Occo	Categoría 1A2	15,25	016	Cuenca llave	
1118	01635	Río Huenque	Categoría 1A2	3,03	016	Cuenca llave	



CURSO DE AGUA					UNIDAD HIDROGRÁFICA	
Nº	Código Curso	Nombre	Categoría	Longitud (km)	Código UH	Nombre
1119	01636	Quebrada Jaro Occo	Categoría 1A2	17,75	016	Cuenca llave
1120	01637	Río Huenque	Categoría 1A2	14,52	016	Cuenca llave
1121	01638	Río Queñamichi	Categoría 1A2	12,37	016	Cuenca llave
1122	01639	Río Huenque	Categoría 1A2	14,18	016	Cuenca llave
1123	01641	Río Lizani	Categoría 1A2	5,48	016	Cuenca llave
1124	01642	Río Palcoma	Categoría 1A2	10,73	016	Cuenca llave
1125	01643	Río Lizani	Categoría 1A2	6,95	016	Cuenca llave
1126	01644	Río Lizani	Categoría 1A2	25,71	016	Cuenca llave
1127	01645	Río Huanacamaya	Categoría 1A2	6,74	016	Cuenca llave
1128	01646	Río Cachuuma	Categoría 1A2	11,49	016	Cuenca llave
1129	01647	Río Huanacamaya	Categoría 1A2	9,50	016	Cuenca llave
1130	01648	Río Chingune	Categoría 1A2	15,06	016	Cuenca llave
1131	01649	Río Piaque	Categoría 1A2	19,48	016	Cuenca llave
1132	01651	Río Huenque	Categoría 1A2	1,02	016	Cuenca llave
1133	01652	Río Tulajahuira	Categoría 1A2	15,40	016	Cuenca llave
1134	01659	Río Huenque	Categoría 1A2	1,09	016	Cuenca llave
1135	01661	Río Cachacara	Categoría 1A2	6,73	016	Cuenca llave
1136	01662	Río Irpa	Categoría 1A2	18,56	016	Cuenca llave
1137	01663	Río Hualquipune	Categoría 1A2	2,12	016	Cuenca llave
1138	01664	Río Calasaya	Categoría 1A2	18,24	016	Cuenca llave
1139	01665	Río Hualquipune	Categoría 1A2	7,03	016	Cuenca llave
1140	01666	Río Ayupalca	Categoría 1A2	22,05	016	Cuenca llave
1141	01667	Río Cachijara	Categoría 1A2	3,01	016	Cuenca llave
1142	01668	Río Taaque	Categoría 1A2	10,58	016	Cuenca llave
1143	01669	Quebrada Yulaca	Categoría 1A2	14,05	016	Cuenca llave
1144	01671	Río Lacatuyoc	Categoría 1A2	6,69	016	Cuenca llave
1145	01672	Río Lacatuyoc	Categoría 1A2	18,50	016	Cuenca llave
1146	01673	Río Huenque	Categoría 1A2	7,79	016	Cuenca llave
1147	01674	Río Chilisaya	Categoría 4	41,61	016	Cuenca llave
1148	01675	Río Huenque	Categoría 4	3,77	016	Cuenca llave
1149	01676	Río Jollojahuirá	Categoría 4	23,01	016	Cuenca llave
1150	01677	Río Llusta	Categoría 4	2,17	016	Cuenca llave
1151	01678	Río Quilliri	Categoría 4	22,76	016	Cuenca llave
1152	01679	Río Llusta	Categoría 4	18,01	016	Cuenca llave
1153	01681	Río Llusta	Categoría 4	6,05	016	Cuenca llave
1154	01682	Río Japo	Categoría 4	19,27	016	Cuenca llave
1155	01683	Río Llusta	Categoría 4	0,35	016	Cuenca llave
1156	01684	Río Tupala	Categoría 4	23,46	016	Cuenca llave
1157	01685	Río Humajalso	Categoría 4	6,12	016	Cuenca llave
1158	01686	Quebrada Tijratoma	Categoría 4	11,46	016	Cuenca llave
1159	01687	Río Viluta	Categoría 4	6,47	016	Cuenca llave
1160	01688	Río Viluta	Categoría 4	10,06	016	Cuenca llave
1161	01689	Río Llaitiri	Categoría 4	17,16	016	Cuenca llave
1162	01691	Río Chichillapi	Categoría 4	12,70	016	Cuenca llave

VPS  
 Dr. Juan Carlos  
 Casco Velásquez  
 Director  
 Dirección de Control y  
 Evaluación de Recursos Hídricos

CURSO DE AGUA					UNIDAD HIDROGRÁFICA		
Nº	Código Curso	Nombre	Categoría	Longitud (km)	Código UH	Nombre	
1163	01692	Río Chila	Categoría 4	32,32	016	Cuenca llave	
1164	01693	Río Coypa	Categoría 4	13,62	016	Cuenca llave	
1165	01694	Río Churigancalle	Categoría 4	19,74	016	Cuenca llave	
1166	01695	Río Coypa	Categoría 4	1,11	016	Cuenca llave	
1167	01696	Quebrada Tolamoco	Categoría 4	13,92	016	Cuenca llave	
1168	01697	Río Coypa	Categoría 4	3,04	016	Cuenca llave	
1169	01698	Río Ocohuichinca	Categoría 4	11,99	016	Cuenca llave	
1170	01699	Río Coypacoypa	Categoría 4	29,42	016	Cuenca llave	
1171	01721	Río Suches	Categoría 3	27,24	0172	Cuenca Suches	
1172	01722	Río Chueña Huata Jahuira	Categoría 3	36,76	0172	Cuenca Suches	
1173	01723	Río Suches	Categoría 3	0,77	0172	Cuenca Suches	
1174	01725	Río Suches	Categoría 3	38,47	0172	Cuenca Suches	
1175	01726	Río Caylloma	Categoría 3	40,25	0172	Cuenca Suches	
1176	01727	Río Suches	Categoría 3	11,99	0172	Cuenca Suches	
1177	01728	Río Suches	Categoría 3	29,57	0172	Cuenca Suches	
1178	01729	Río Trapiche	Categoría 3	36,56	0172	Cuenca Suches	
1179	0174	Río Ilpa	Categoría 3	47,46	0174	Cuenca Ilpa	
1180	0174	Río Ilpa	Categoría 4	53,97	0174	Cuenca Ilpa	
1181	01761	Río Coata	Categoría 3	41,28	0176	Cuenca Coata	
1182	01761	Río Coata	Categoría 1A2	15,08	0176	Cuenca Coata	
1183	01762	Río Coata	Categoría 3	98,62	0176	Cuenca Coata	
1184	01763	Río Cabanillas	Categoría 1A2	53,37	0176	Cuenca Coata	
1185	01764	Río Huantaña	Categoría 1A2	33,81	0176	Cuenca Coata	
1186	01765	Río Cabanillas	Categoría 1A2	21,09	0176	Cuenca Coata	
1187	01766	Río Cerrillos	Categoría 4	78,69	0176	Cuenca Coata	
1188	01767	Río Verde	Categoría 4	19,69	0176	Cuenca Coata	
1189	01768	Río Verde	Categoría 4	38,59	0176	Cuenca Coata	
1190	01769	Río de Paratia	Categoría 4	31,22	0176	Cuenca Coata	
1191	0177	Río Ramis	Categoría 3	6,55	0177	Intercuenca 0177	
1192	017741	Río Huaraya	Categoría 3	1,40	0177	Intercuenca 0177	
1193	017743	Río Huaraya	Categoría 3	3,20	0177	Intercuenca 0177	
1194	017744	Quebrada 017744	Categoría 3	2,70	0177	Intercuenca 0177	
1195	017752	Quebrada 017752	Categoría 3	4,58	0177	Intercuenca 0177	
1196	01781	Río Huancané	Categoría 3	29,08	0178	Cuenca Huancané	
1197	01782	Río Llache	Categoría 3	39,72	0178	Cuenca Huancané	
1198	01783	Río Putina	Categoría 3	10,88	0178	Cuenca Huancané	
1199	01784	Río Tuyto	Categoría 3	92,99	0178	Cuenca Huancané	
1200	01785	Río Putina	Categoría 3	36,46	0178	Cuenca Huancané	
1201	01786	Río Lloquecolla	Categoría 3	70,16	0178	Cuenca Huancané	
1202	01787	Río Pongongoni	Categoría 3	16,15	0178	Cuenca Huancané	
1203	01788	Río Pistune	Categoría 3	52,20	0178	Cuenca Huancané	
1204	01789	Río Puncune	Categoría 3	46,10	0178	Cuenca Huancané	
1205	0179	Río Ramis	Categoría 3	59,80	0179	Intercuenca Ramis	
1206	0181	Río Pucará	Categoría 3	94,85	018	Cuenca Pucará	



CURSO DE AGUA					UNIDAD HIDROGRÁFICA		
Nº	Código Curso	Nombre	Categoría	Longitud (km)	Código UH	Nombre	
1207	0182	Río Ventilla	Categoría 3	56,55	018	Cuenca Pucará	
1208	0183	Río Ayaviri	Categoría 3	30,95	018	Cuenca Pucará	
1209	0183	Río Ayaviri	Categoría 1A2	18,73	018	Cuenca Pucará	
1210	0184	Río Umachiri	Categoría 1A2	55,27	018	Cuenca Pucará	
1211	0185	Río Ayaviri	Categoría 1A2	6,08	018	Cuenca Pucará	
1212	0186	Río Santa Rosa	Categoría 3	88,27	018	Cuenca Pucará	
1213	0187	Río Ayaviri	Categoría 1A2	0,28	018	Cuenca Pucará	
1214	0188	Río Chuncapamayo	Categoría 3	59,09	018	Cuenca Pucará	
1215	0189	Río Llallimayo	Categoría 3	87,49	018	Cuenca Pucará	
1216	0191	Río Azángaro	Categoría 3	70,26	019	Cuenca Azángaro	
1217	0192	Río Quilcamayo	Categoría 3	60,20	019	Cuenca Azángaro	
1218	0193	Río Azángaro	Categoría 3	25,09	019	Cuenca Azángaro	
1219	0194	Río Grande	Categoría 3	149,25	019	Cuenca Azángaro	
1220	0195	Río Crucero	Categoría 3	74,64	019	Cuenca Azángaro	
1221	0196	Río Antauta	Categoría 3	39,60	019	Cuenca Azángaro	
1222	0197	Río Crucero	Categoría 3	2,88	019	Cuenca Azángaro	
1223	0198	Río Ajoyani	Categoría 3	35,47	019	Cuenca Azángaro	
1224	0199	Río Crucero	Categoría 3	140,40	019	Cuenca Azángaro	

**Tabla Nº 2.** Cuerpos de agua lentos clasificados a nivel nacional

CUERPO DE AGUA				UNIDAD HIDROGRÁFICA		
Nº	Cuerpo de Agua	CATEGORÍA	Área (km <sup>2</sup> )	Código UH	Nombre	
1225	Laguna Suches	Categoría 4	14,99	1316	Cuenca Locumba	
1226	Laguna Pasto Grande	Categoría 4	51,90	1318	Cuenca Tambo	
1227	Laguna Loriscota	Categoría 4	32,82	1318	Cuenca Tambo	
1228	Laguna Salinas	Categoría 4	61,65	132	Cuenca Quilca - Vitor - Chili	
1229	Represa El Frayle	Categoría 4	10,97	132	Cuenca Quilca - Vitor - Chili	
1230	Laguna Parinacohas	Categoría 4	67,39	136	Cuenca Ocoña	
1231	Pantano de Villa	Categoría 4	2,60	1375539	Intercuenca 1375539	
1232	Pantano de Villa	Categoría 4	0,14	1375539	Intercuenca 1375539	
1233	Represa Gallito Ciego	Categoría 1A2	11,99	13774	Cuenca Jequetepeque	
1234	Represa Tinajones	Categoría 3	14,53	13776	Cuenca Chancay-Lambayeque	
1235	Represa San Lorenzo	Categoría 3	10,87	138	Cuenca Chira	
1236	Represa Poechos	Categoría 1A2	95,22	138	Cuenca Chira	
1237	Laguna Cabalcocha	Categoría 4	11,04	4977	Intercuenca 4977	
1238	Laguna Rimachi	Categoría 4	26,61	4986	Cuenca Pastaza	
1239	Laguna Piripiri / Huama	Categoría 4	10,20	49913	Intercuenca 49913	
1240	Laguna Carocurahuyte	Categoría 4	12,82	49913	Intercuenca 49913	
1241	Laguna Yarinacocha	Categoría 4	12,85	49917	Intercuenca 49917	
1242	Laguna Imiria	Categoría 4	35,26	49918	Cuenca Tamaya	
1243	Laguna Chica	Categoría 4	32,54	49918	Cuenca Tamaya	



CUERPO DE AGUA				UNIDAD HIDROGRÁFICA	
N°	Cuerpo de Agua	CATEGORÍA	Área (km <sup>2</sup> )	Código UH	Nombre
1244	Laguna Pomacanchi	Categoría 4	21,63	4994	Cuenca Urubamba
1245	Laguna Sibinacocha	Categoría 4	24,93	4994	Cuenca Urubamba
1246	Laguna Langui Layo	Categoría 4	54,08	4994	Cuenca Urubamba
1247	Lago Junín / Chinchaycocha	Categoría 4	268,40	4996	Cuenca Mantaro
1248	Laguna Punrun	Categoría 4	24,25	4996	Cuenca Mantaro
1249	Laguna San Antonio	Categoría 1A1	0,09	4996	Cuenca Mantaro
1250	Laguna Huascacocha	Categoría 3	1,03	4996	Cuenca Mantaro
1251	Laguna Huacracocha	Categoría 4	1,40	4996	Cuenca Mantaro
1252	Laguna Orcococha	Categoría 4	13,94	4998	Cuenca Pampas
1253	Laguna Choclococha	Categoría 4	16,25	4998	Cuenca Pampas
1254	Laguna Vilacota	Categoría 4	11,53	0144	Cuenca Mauri
1255	Laguna Blanca	Categoría 4	19,67	0148	Cuenca Ushusuma
1256	Laguna Río Callaccame	Categoría 4	16,76	0156	Cuenca Callaccame
1257	Laguna Suches	Categoría 4	13,74	0172	Cuenca Suches
1258	Laguna Umayo	Categoría 4	28,42	0174	Cuenca Ilpa
1259	Laguna Lagunillas	Categoría 4	25,39	0176	Cuenca Coata
1260	Laguna Ananta	Categoría 4	11,94	0176	Cuenca Coata
1261	Laguna Sara Cocha	Categoría 4	12,97	0176	Cuenca Coata
1262	Lago De Arapa	Categoría 4	131,96	0179	Intercuenca Ramis
1263	Laguna Titihue	Categoría 4	17,21	0179	Intercuenca Ramis
1264	Lago Titicaca	Categoría 4	5207,67	01	Lago Titicaca
*	**Todas las lagunas, salvo otra indicación de la ANA	Categoría 4			

