

## Erläuterungen zu den Anhängen I-V<sup>1)</sup>

Die folgenden Schemas zeigen den Ablauf der hauptsächlichen Leitverfahren auf. Dabei geben sie Aufschluss über die Abstimmung von kommunalen und kantonalen Bewilligungsverfahren sowie über die Verfahrensleitung innerhalb der kantonalen Verwaltung. Im Einzelfall kann die zuständige Behörde aus Gründen der Zweckmässigkeit, insbesondere einer besseren Koordination oder zur Beschleunigung der Verfahren, Abweichungen davon beschliessen.

### Abkürzungen

GR	= Gemeinderat
RR	= Regierungsrat
VG	= Verwaltungsgericht
BJD	= Bau- und Justizdepartement <sup>2)</sup>
VWD	= Volkswirtschaftsdepartement <sup>1)</sup>
AfU	= Amt für Umwelt <sup>3)</sup>
ARP	= Amt für Raumplanung
BUWAL	= Bundesamt für Umwelt, Wald und Landschaft
GP	= Gestaltungsplan
SBV	= Sonderbauvorschriften
PBG	= Planungs- und Baugesetz
RPG	= Raumplanungsgesetz
UVPV	= Umweltverträglichkeitsprüfungs-Verordnung
UVB	= Umweltverträglichkeits-Bericht
UVP	= Umweltverträglichkeits-Prüfung

---

<sup>1)</sup> Erläuterungen zu den Anhängen I-V Fassung vom 3. April 2002; Anhang VI aufgehoben am 3. April 2002.

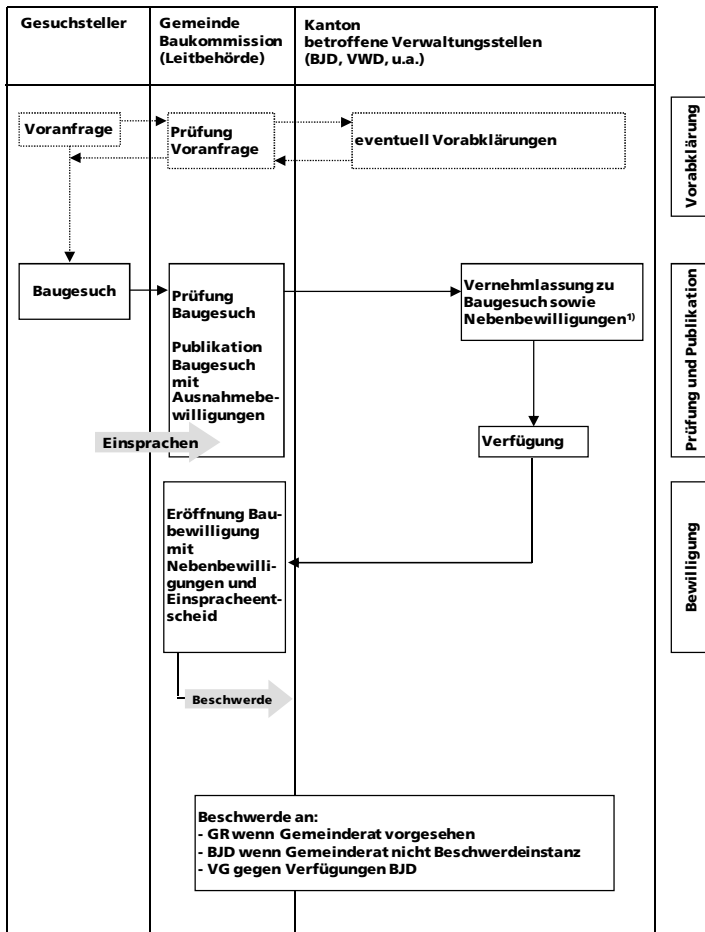
<sup>2)</sup> Neue Departementsbezeichnung ab 1. August 2000.

<sup>3)</sup> Bezeichnung gemäss RRB vom 14. November 2000.

# Anhang I

## Kommunales Baubewilligungsverfahren innerhalb der Bauzone

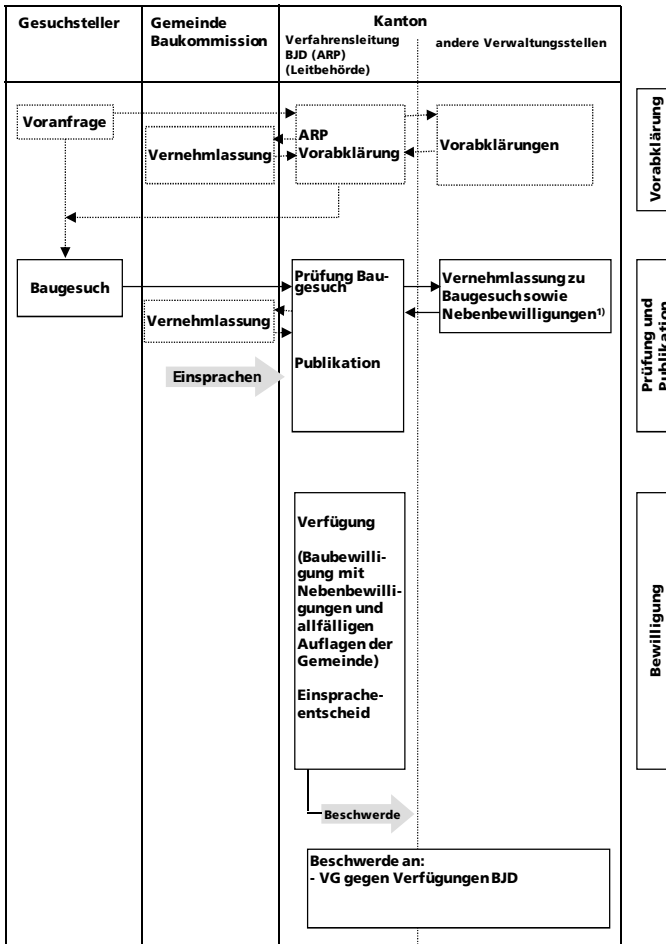
(sofern Kanton beteiligt)



<sup>1)</sup> Z.B. Wasserrechtliche Bewilligung (Einbau in Grundwasser).

# Anhang II

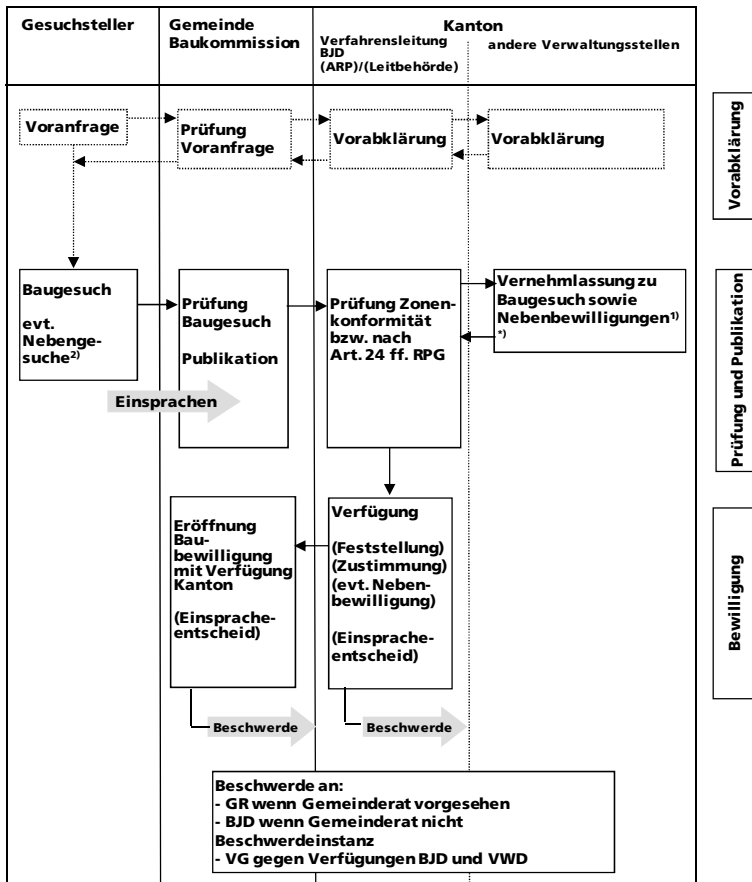
## Kantonales Baubewilligungsverfahren (§ 135 PBG)



<sup>1)</sup> Z.B. Wasserrechtliche Bewilligung (Einbau in Grundwasser).

## Anhang III

# Bewilligungsverfahren nach § 38<sup>bis</sup> PBG (Ausnahmebewilligung nach Art. 22 und 24 ff. RPG)



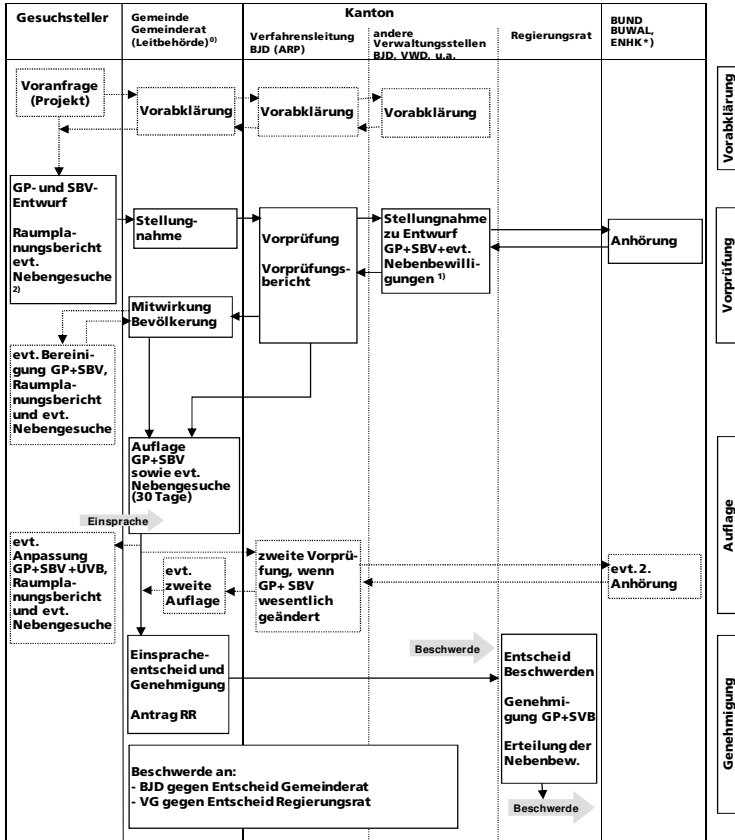
<sup>1)</sup> Z.B. Wasserrechtliche Bewilligung (Einbau in Grundwasser).

<sup>2)</sup> Z.B. Rodungsgesuch.

<sup>\*)</sup> BUWAL Anhörung zu Rodungsgesuch, wenn Rodungsfläche >5000 m2 in mehreren Kantonen. ENHK zu Vorhaben, die ein Objekt beeinträchtigen könnten, das in einem Inventar des Bundes nach Artikel 5 NHG aufgeführt oder anderweitig von besonderer Bedeutung ist.

# Anhang IV

## Gestaltungsplanverfahren



<sup>9)</sup> Bei kant. Gestaltungsplänen ist das Bau- und Justizdepartement Leitbehörde.

<sup>1)</sup> Z.B. Wasserrechtliche Bewilligung (Einbau in Grundwasser).

<sup>2)</sup> Z.B. Rodungsgesuch.

\*) BUWAL Anhörung zu Rodungsgesuch, wenn Rodungsfläche >5000 m2 oder in mehreren Kantonen ENHK zu Vorhaben, die ein Objekt beeinträchtigen könnten, das in einem Inventar des Bundes nach Art. 5 NHG aufgeführt oder anderweitig von besonderer Bedeutung ist.

