საქართველოს იუსტიციის მინისტრის

ბრძანება №681
2021 წლის 4 თებერვალი

ქ. თბილისი

„მიწის ნაკვეთებზე უფლებათა სისტემური და სპორადული რეგისტრაციის წესისა და საკადასტრო მონაცემების სრულყოფის შესახებ“ საქართველოს კანონის მიზნებისათვის, სისტემური რეგისტრაციის გეოგრაფიული არეალების განსაზღვრის შესახებ

„მიწის ნაკვეთებზე უფლებათა სისტემური და სპორადული რეგისტრაციის წესისა და საკადასტრო მონაცემების სრულყოფის შესახებ“ საქართველოს კანონის მე-5 მუხლის მე-2 და მე-4 პუნქტების შესაბამისად, **ვბრძანებ:**

1. სისტემური რეგისტრაციის წარმოების მიზნით, განისაზღვროს შემდეგი გეოგრაფიული არეალები:

ა) საგარეჯოს მუნიციპალიტეტი;

ბ) ყვარლის მუნიციპალიტეტი;

გ) დედოფლისწყაროს მუნიციპალიტეტი.

2. ეს ბრძანება არ ვრცელდება:

ა) საგარეჯოს მუნიციპალიტეტის შემდეგ ადმინისტრაციულ ერთეულებზე: ქალაქი საგარეჯო, ნინოწმინდა, წყაროსთავი, გიორგიწმინდა, ყანდაურა, შიბლიანი, იორმუღანლო, ლამბალო, თულარი, დუზაგრამა, მზისგული;

ბ) დედოფლისწყაროს მუნიციპალიტეტის შემდეგ ადმინისტრაციულ ერთეულებზე: არბოშიკი, არხილოსკალო.

3. ამ ბრძანების პირველი პუნქტით განსაზღვრული სისტემური რეგისტრაციის გეოგრაფიული არეალების (საერთო ფართობი - 420 212 ჰა) საკადასტრო და გრაფიკული მონაცემები განისაზღვროს ამ ბრძანების დანართი №1-ის შესაბამისად.

4. ამ ბრძანებით განსაზღვრულ გეოგრაფიულ არეალებში უფლებათა სისტემური რეგისტრაცია დაიწყოს:

ა) საგარეჯოს მუნიციპალიტეტში 2021 წლის 1 აპრილს და დასრულდეს 2021 წლის 31 ივლისის ჩათვლით;

ბ) ყვარლის მუნიციპალიტეტში 2021 წლის 1 ივლისს და დასრულდეს 2021 წლის 31 ოქტომბრის ჩათვლით;

გ) დედოფლისწყაროს მუნიციპალიტეტში 2021 წლის 1 ოქტომბერს და დასრულდეს 2021 წლის 31 დეკემბრის ჩათვლით.

5. ეს ბრძანება ამოქმედდეს გამოქვეყნებისთანავე.

საქართველოს იუსტიციის მინისტრი **გოჩა ლორთქიფანიძე**

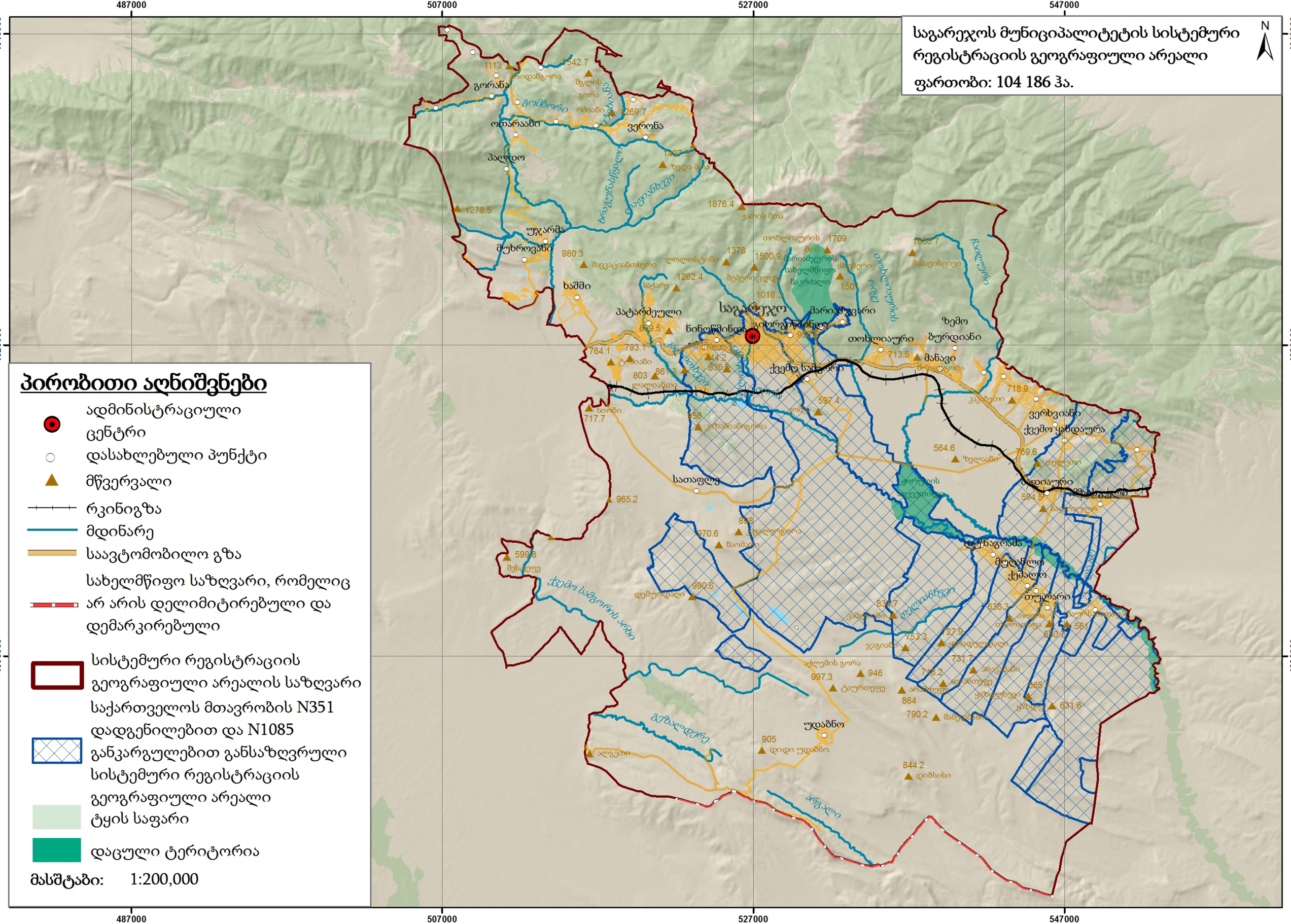
487000
507000
527000
547000
4640000
4620000
4600000
N
ადმინისტრაციული
ცენტრი
დასახლებული პუნქტი
მწვერვალი
რკინიგზა
მდინარე
საავტომობილო გზა
სახელმწიფო საზღვარი, რომელიც
არ არის დელიმიტირებული და
დემარკირებული
სისტემური რეგისტრაციის
გეოგრაფიული არეალის საზღვარი
საქართველოს მთავრობის N351
დადგენილებით და N1085
განკარგულებით განსაზღვრული
სისტემური რეგისტრაციის
გეოგრაფიული არეალი
ტყის საფარი
დაცული ტერიტორია
მასშტაბი: 1:200,000
ოთარაანი
ვერონა
პალდო
ულარმა
მუხროვანი
ხაშმი
პატარძეული
ნინოწმინდა
გიორგიწმინდა
მარიამჯვარი
ზემო
ბურდიანი
ოთხლიაური
ქვემო სამგორი
ვერხვიანი
ქვემო ყანდაურა
ზედიაური
ფასანაური
ლეგვანი
ლეღვანი
ქორეთის
ტბა
ტბაგრანა
მულანლო
ქემალო
თულარი
ბაურის
ბოლოვანი
ბაურის
ბოლოვანი
ბაურის
ბოლოვან

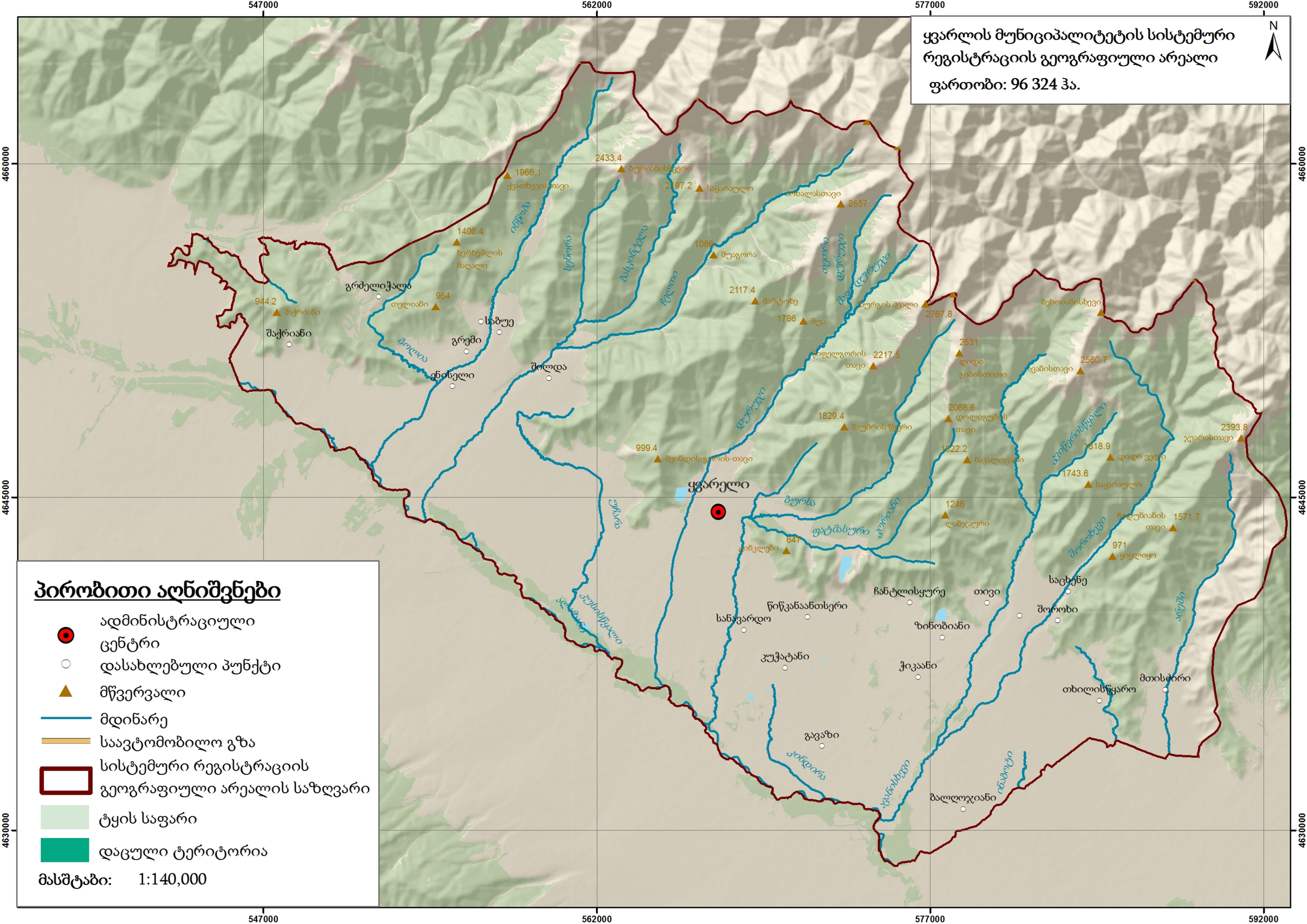
ყვარლის მუნიციპალიტეტის სისტემური
რეგისტრაციის გეოგრაფიული არეალი
ფართობი: 96 324 ჰა.
N
547000
562000
577000
592000
4660000
4645000
4630000
1966.1
ქვათხევისთავი
2433.4
ბურიანისწყერი
2197.2
საყარაულო
2557
1406.4
ხერხემლის
მაღალი
1086
შუაგორა
2117.4
მარტოხე
1786
შუა
2767.8
ბურგის შვალი
944.2
შაქრიანი
964
თელიანი
2217.5
2531
დიდი
გიბისთითი
2560.7
2068.6
1829.4
წაუმრის წყერი
999.4
1322.2
1618.9
1743.6
1246
ლაწკაური
1571.7
971
647
ყვარელი
ინწკლები
ბურსა
ფატმასური
ინწკლები
ბურსა
ალაზანი
ინწკლისწყალი
ინწკლისწყალი
ალაზანი
ინწკლისწყალი
ინწკლისწყალი
ინწკლისწყალ

დედოფლისწყაროს მუნიციპალიტეტის სისტემური რეგისტრაციის გეოგრაფიული არეალი

ფართობი: 219 702 ჰა.

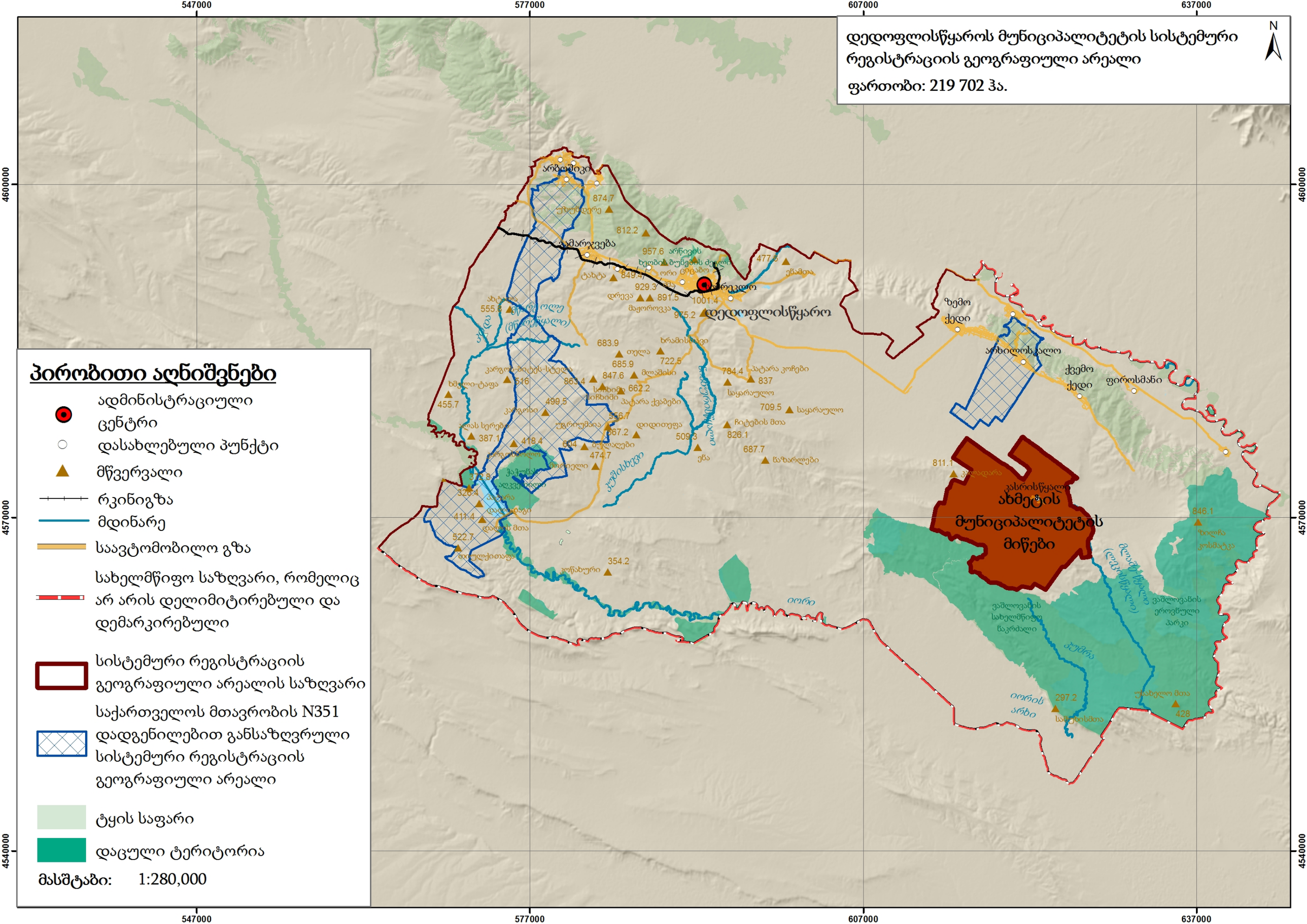
N
547000
577000
607000
637000
4600000
4570000
4540000
ახმეტის მუნიციპალიტეტის მიწები
დედოფლისწყარო
ზემო ქედი
ქვემო ქედი
ფიროსმანი
ალვანი
ალაზანი
ბოდბისხევი
ბოდბე
ბოდბისციხე
ალაზანი
ალაზანი
ალაზანი