

МИНИСТЕРСТВО ПРИРОДНЫХ РЕСУРСОВ И ЭКОЛОГИИ  
РОССИЙСКОЙ ФЕДЕРАЦИИ

ПРИКАЗ

от 25 февраля 2015 года N 71

Об утверждении Положения о национальном парке "Таганай"

На основании пункта 5.2.35 Положения о Министерстве природных ресурсов и экологии Российской Федерации, утвержденного постановлением Правительства Российской Федерации от 29 мая 2008 года N 404 (Собрание законодательства Российской Федерации, 2008, N 22, ст.2581; N 42, ст.4825; N 46, ст.5337, 2009, N 3, ст.378; N 6, ст.738; N 33, ст.4088; N 34, ст.4192; N 49, ст.5976; 2010, N 5, ст.538; N 10, ст.1094; N 14, ст.1656; N 26, ст.3350; N 31, ст.4251; ст.4268; N 38, ст.4835; 2011, N 6, ст.888; N 14, ст.1935; N 36, ст.5149; 2012, N 7, ст.865; N 11, ст.1294; N 19, ст.2440; N 28, ст.3905; N 37, ст.5001; N 46, ст.6342; N 51, ст.7223; 2013, N 16, ст.1964; N 24, ст.2999; N 28, ст.3832; N 30, ст.4113; N 33, ст.4386; N 38, ст.4827; N 44, ст.5759; N 45, ст.5822; N 46, ст.5944; 2014, N 2, ст.123; N 16, ст.1898; N 46, ст.6366, ст.6370; 2015, N 2, ст.491; N 4, ст.661)

приказываю:

Утвердить прилагаемое Положение о национальном парке "Таганай".

Министр  
С.Е.Донской

Зарегистрировано  
в Министерстве юстиции  
Российской Федерации  
3 апреля 2015 года,  
регистрационный N 36714

Положение о национальном парке "Таганай"

УТВЕРЖДЕНО  
приказом Минприроды России  
от 25 февраля 2015 года N 71

I. Общие положения

1. Настоящее Положение разработано в соответствии с требованиями Федерального закона от 10 января 2002 года N 7-ФЗ "Об охране окружающей среды" (Собрание законодательства Российской Федерации, 2002, N 2, ст.133; 2004, N 35, ст.3607; 2005, N 1, ст.25; N 19, ст.1752; 2006, N 1, ст.10; N 52, ст.5498; 2007, N 7, ст.834; N 27, ст.3213; 2008, N 26, ст.3012; N 29, ст.3418; N 30, ст.3616; 2009, N 1, ст.17; N 11, ст.1261; N 52, ст.6450; 2011, N 1, ст.54; N 29, ст.4281; N 30, ст.4590, ст.4591, ст.4596; N 48, ст.6732; N 50, ст.7359; 2012, N 26, ст.3446; 2013, N 11, ст.1164; N 27, ст.3477; N 30, ст.4059; N 52, ст.6971, ст.6974; 2014, N 11, ст.1092; N 30, ст.4220; N 48, ст.6642; 2015, N 1, ст.11), Федерального закона от 14 марта 1995 года N 33-ФЗ "Об особо охраняемых природных территориях" (Собрание законодательства Российской Федерации, 1995, N 12, ст.1024; 2002, N 1, ст.2; 2005, N 1, ст.25; N 19, ст.1752; 2006, N 50, ст.5279; 2007, N 13, ст.1464; N 21, ст.2455; 2008, N 29, ст.3418; N 30, ст.3616; N 49, ст.5742, ст.5748; 2009, N 1, ст.17; N 52, ст.6455; 2011, N 30, ст.4567, ст.4590; N 48, ст.6732; N 49, ст.7043; 2012, N 26, ст.3446; 2013, N 52, ст.6971; 2014, N 11, ст.1092; N 42, ст.5615; N 48, ст.6642), Лесного кодекса Российской Федерации от 4 декабря 2006 года N 200-ФЗ (Собрание законодательства Российской Федерации, 2006, N 50, ст.5278; 2008, N 20, ст.2251; N 30, ст.3597, ст.3599, ст.3616; N 52, ст.6236; 2009, N 11, ст.1261; N 29, ст.3601; N 30, ст.3735; N 52, ст.6441; 2010, N 30, ст.3998; 2011, N 1, ст.54; N 25, ст.3530; N 27, ст.3880; N 29, ст.4291; N 30, ст.4590; N 48, ст.6732; N 50, ст.7343; 2012, N 26, ст.3446; N 31, ст.4322; 2013, N 51, ст.6680; N 52, ст.6961, ст.6971, ст.6980; 2014, N 11, ст.1092; N 26, ст.3386; N 30, ст.4251), Земельного кодекса Российской Федерации от 25 октября 2001 года N 136-ФЗ (Собрание законодательства Российской Федерации, 2001, N 44, ст.4147; 2003, N 27, ст.2700; 2004, N 27, ст.2711; N 41, ст.3993; N 52, ст.5276; 2005, N 1, ст.15, ст.17; N 10, ст.763; N 30, ст.3122, ст.3128; 2006, N 1, ст.17; N 17, ст.1782; N 23, ст.2380; N 27, ст.2880, ст.2881; N 31, ст.3453; N 43, ст.4412; N 50, ст.5279, ст.5282; N 52, ст.5498; 2007, N 1, ст.23, ст.24; N 10, ст.1148; N 21, ст.2455; N 26, ст.3075; N 31, ст.4009; N 45, ст.5417; N 46, ст.5553; 2008, N 20, ст.2251, ст.2253; N 29, ст.3418; N 30, ст.3597, ст.3616; N 52, ст.6236; 2009, N 1, ст.19, N 11, ст.1261; N 29, ст.3582; ст.3601; N 30, ст.3735; N 52, ст.6416; ст.6419; ст.6441; 2010, N 30, ст.3998; 2011, N 1, ст.47,

ст.54; N 13, ст.1688; N 15, ст.2029; N 25, ст.3531; N 27, ст.3880; N 29, ст.4284; N 30, ст.4562, ст.4563, ст.4567, ст.4590, ст.4594, ст.4605; N 48, ст.6732; N 49, ст.7027, ст.7043; N 50, ст.7343, ст.7359, ст.7365, ст.7366; N 51, ст.7446, ст.7448; 2012, N 26, ст.3446; N 31, ст.4322; N 53, ст.7643; 2013, N 9, ст.873; N 14, ст.1663; N 23, ст.2881; N 27, ст.3440, ст.3477; N 30, ст.4080; N 52, ст.6961, ст.6971, ст.6976, ст.7011; 2014, N 30, ст.4218, ст.4225, ст.4235; N 43, ст.5799; 2015, N 1, ст.11, ст.38), Водного кодекса Российской Федерации от 3 июня 2006 года N 74-ФЗ (Собрание законодательства Российской Федерации, 2006, N 23, ст.2381; N 50, ст.5279; 2007, N 26, ст.3075; 2008, N 29, ст.3418; N 30, ст.3616; 2009, N 30, ст.3735; N 52, ст.6441; 2011, N 1, ст.32; N 29, ст.4281; N 30, ст.4590, ст.4594, ст.4596, ст.4605; N 48, ст.6732; N 50, ст.7343, ст.7359; 2012, N 26, ст.3446; N 31, ст.4322; 2013, N 19, ст.2314; N 27, ст.3440; N 43, ст.5452; N 52, ст.6961; 2014, N 26, ст.3387; N 42, ст.5615; N 43, ст.5799; 2015, N 1, ст.11, ст.12), Федерального закона от 24 апреля 1995 года N 52-ФЗ "О животном мире" (Собрание законодательства Российской Федерации, 1995, N 17, ст.1462; 2003, N 46, ст.4444; 2004, N 45, ст.4377; 2005, N 1, ст.25; 2006, N 1, ст.10; N 52, ст.5498; 2007, N 1, ст.21; N 17, ст.1933; N 50, ст.6246; 2008, N 30, ст.3616; N 49, ст.5748; 2009, N 1, ст.17; N 11, ст.1261; N 30, ст.3735; 2011, N 1, ст.32; N 30, ст.4590; N 48, ст.6732; 2013, N 19, ст.2331), Федерального закона от 20 декабря 2004 года N 166-ФЗ "О рыболовстве и сохранении водных биологических ресурсов" (Собрание законодательства Российской Федерации, 2004, N 52, ст.5270; 2006, N 1, ст.10; N 23, ст.2380; N 52, ст.5498; 2007, N 1, ст.23; N 17, ст.1933; N 50, ст.6246; 2008, N 49, ст.5748; 2011, N 1, ст.32; N 30, ст.4590; N 48, ст.6728, ст.6732; N 50, ст.7343, ст.7351; 2013, N 27, ст.3440; N 52, ст.6961; 2014, N 11, ст.1098; N 26, ст.3387; N 45, ст.6153; N 52, ст.7556), постановлением Правительства Российской Федерации от 10 августа 1993 года N 769 "Об утверждении Положения о национальных природных парках Российской Федерации" (Собрание актов Президента и Правительства Российской Федерации, 1993, N 34, ст.3180; Собрание законодательства Российской Федерации, 2011, N 42, ст.5922; 2012, N 46, ст.6339).

2. Национальный парк расположен на территориях Златоустовского городского округа и Кусинского муниципального района Челябинской области.

3. Границы национального парка определены в системе координат МСК-74 и представлены в приложении 1 к настоящему Положению.

4. Национальный парк отнесен распоряжением Правительства Российской Федерации от 31.12.2008 N 2055-р (Собрание законодательства Российской Федерации, 2009, N 3, ст.425) к ведению Минприроды России.

5. Границы и особенности режима особой охраны национального парка учитываются при разработке планов и перспектив экономического и социального развития, лесохозяйственных регламентов и проектов освоения лесов, подготовке документов территориального планирования, проведении лесоустройства и инвентаризации земель.

6. Выполнение задач, возложенных на национальный парк, обеспечивает федеральное государственное бюджетное учреждение "Национальный парк "Таганай" (далее - Учреждение).

## II. Задачи национального парка

7. На национальный парк возлагаются следующие основные задачи:

1) сохранение природных комплексов, уникальных и эталонных природных участков и объектов;

2) сохранение историко-культурных объектов;

3) экологическое просвещение населения;

4) создание условий для регулируемого туризма и отдыха;

5) разработка и внедрение научных методов охраны природы и экологического просвещения;

6) осуществление государственного экологического мониторинга (государственного мониторинга окружающей среды);

7) восстановление нарушенных природных и историко-культурных комплексов и объектов.

### III. Режим особой охраны территории национального парка

8. На территории национального парка запрещается любая деятельность, которая может нанести ущерб природным комплексам и объектам растительного и животного мира, культурно-историческим объектам и которая противоречит целям и задачам национального парка, в том числе:

- 1) разведка и разработка полезных ископаемых;
- 2) деятельность, влекущая за собой нарушение почвенного покрова и геологических обнажений;
- 3) деятельность, влекущая за собой изменения гидрологического режима;
- 4) предоставление на территории национального парка садоводческих и дачных участков;
- 5) строительство магистральных дорог, трубопроводов, линий электропередачи и других коммуникаций, а также строительство и эксплуатация хозяйственных и жилых объектов, за исключением объектов туристской индустрии, музеев и информационных центров, объектов, связанных с функционированием национального парка, а также в случаях, предусмотренных настоящим Положением;
- 6) заготовка древесины (за исключением заготовки гражданами древесины для собственных нужд);
- 7) заготовка живицы;
- 8) промысловая, спортивная и любительская охота;
- 9) промышленное, спортивное и любительское рыболовство;
- 10) заготовка пригодных для употребления в пищу лесных ресурсов (пищевых лесных ресурсов), других недревесных лесных ресурсов (за исключением заготовки гражданами таких ресурсов для собственных нужд);
- 11) деятельность, влекущая за собой нарушение условий обитания объектов растительного и животного мира;

- 12) сбор биологических коллекций, кроме осуществляемого в рамках научно-исследовательской деятельности, предусмотренной тематикой и планами научных исследований Учреждения;
- 13) интродукция живых организмов в целях их акклиматизации;
- 14) прогон и выпас домашних животных вне дорог общего пользования и вне специально предусмотренных для этого мест;
- 15) сплав древесины по водотокам и водоемам;
- 16) организация массовых спортивных и зрелищных мероприятий, организация туристских стоянок и разведение костров за пределами специально предусмотренных для этого мест;
- 17) самовольное ведение археологических раскопок, сбор и вывоз предметов, имеющих историко-культурную ценность;
- 18) нахождение с огнестрельным, пневматическим и метательным оружием, в том числе с охотничьим огнестрельным оружием в собранном виде на дорогах общего пользования, капканами и другими орудиями охоты, а также с продукцией добывания объектов животного мира и орудиями добычи (вылова) водных биоресурсов, кроме случаев, связанных с проведением мероприятий по государственному надзору в области охраны и использования территории национального парка уполномоченными должностными лицами;
- 19) взрывные работы;
- 20) пускание палов, выжигание растительности (за исключением противопожарных мероприятий, осуществляемых по согласованию с Учреждением);
- 21) проведение сплошных рубок леса, за исключением сплошных санитарных рубок, рубок, связанных с тушением лесных пожаров, в том числе с созданием противопожарных разрывов, и рубок, связанных со строительством, реконструкцией и эксплуатацией линейных объектов, осуществляемых в соответствии с настоящим Положением;

22) создание объектов размещения отходов производства и потребления, радиоактивных, химических, взрывчатых, токсичных, отравляющих и ядовитых веществ, за исключением накопления отходов производства и потребления в соответствии с настоящим Положением;

23) мойка транспортных средств на берегах водных объектов;

24) движение и стоянка механизированных транспортных средств вне дорог общего пользования и специально предусмотренных для этого мест (кроме случаев, связанных с функционированием национального парка);

25) уничтожение и повреждение аншлагов, шлагбаумов, стендов, граничных столбов и других информационных знаков и указателей, оборудованных экологических троп и мест отдыха, строений на территории национального парка, а также имущества Учреждения, нанесение надписей и знаков на валунах, обнажениях горных пород и историко-культурных объектах;

26) распашка земель (за исключением мер противопожарного обустройства лесов);

27) применение ядохимикатов, минеральных удобрений, химических средств защиты растений и стимуляторов роста;

28) нахождение с собаками (за исключением используемых при проведении мероприятий по охране природных комплексов и объектов), содержание собак без привязи, вне вольеров или иных сооружений, ограничивающих зону их передвижения, нагонка и натаска собак.

9. На территории национального парка установлен дифференцированный режим особой охраны с учетом природных, историко-культурных и иных особенностей, согласно которому выделены следующие зоны:

9.1. Заповедная зона, предназначенная для сохранения природной среды в естественном состоянии и в границах которой запрещается осуществление любой экономической деятельности.

В пределах заповедной зоны дополнительно к ограничениям, перечисленным в пункте 8 настоящего Положения, запрещены любая хозяйственная деятельность и рекреационное использование территории.

В заповедной зоне допускаются научно-исследовательская деятельность, ведение экологического мониторинга, проведение природоохранных, биотехнических и противопожарных мероприятий, лесоустроительных и землеустроительных работ.

Уменьшение площади заповедной зоны не допускается.

9.2. Особо охраняемая зона, предназначенная для сохранения природной среды в естественном состоянии и в границах которой допускаются проведение экскурсий и посещение такой зоны в целях познавательного туризма.

В пределах особо охраняемой зоны дополнительно к ограничениям, перечисленным в пункте 8 настоящего Положения, запрещаются:

пребывание граждан вне дорог общего пользования и специально выделенных маршрутов;

строительство зданий и сооружений, предназначенных для размещения посетителей национального парка, а также устройство и оборудование стоянок для ночлега;

накопление отходов производства и потребления;

выпас и прогон домашних животных;

размещение ульев и пасек;

сенокошение, за исключением проводимого в целях обеспечения пожарной безопасности;

заготовка и сбор гражданами недревесных лесных ресурсов, пищевых лесных ресурсов и лекарственных растений для собственных нужд, заготовка гражданами древесины для собственных нужд.

В особо охраняемой зоне допускаются:

научно-исследовательская и эколого-просветительская деятельность;

ведение экологического мониторинга;



проведение природоохранных, биотехнических и противопожарных мероприятий, лесоустроительных и землеустроительных работ;

организация и обустройство экскурсионных экологических троп и маршрутов.

Уменьшение площади особо охраняемой зоны не допускается.

9.3. Рекреационная зона, предназначенная для обеспечения и осуществления рекреационной деятельности, развития физической культуры и спорта, а также размещения объектов туристической индустрии, музеев и информационных центров.

В пределах рекреационной зоны дополнительно к ограничениям, перечисленным в пункте 8 настоящего Положения, запрещаются:

выпас и прогон домашних животных;

сенокошение, за исключением проводимого в целях обеспечения пожарной безопасности;

отдых и ночлег за пределами предусмотренных для этого мест.

В рекреационной зоне допускаются:

заготовка и сбор гражданами недревесных лесных ресурсов, пищевых лесных ресурсов и лекарственных растений для собственных нужд;

заготовка гражданами древесины для собственных нужд на основании договоров купли-продажи лесных насаждений;

размещение ульев и пчел на участках, специально определенных Учреждением;

научно-исследовательская и эколого-просветительская деятельность, ведение экологического мониторинга, проведение природоохранных, биотехнических, лесохозяйственных и противопожарных мероприятий, лесоустроительных и землеустроительных работ;

организация и обустройство экскурсионных экологических троп и маршрутов, смотровых площадок, туристических стоянок и мест отдыха;

строительство, реконструкция и эксплуатация гостевых домов и иных объектов рекреационной инфраструктуры;

размещение музеев и информационных центров Учреждения, в том числе с экспозицией под открытым небом;

временное складирование бытовых отходов (на срок не более чем шесть месяцев) в местах (на площадках), специально определенных Учреждением и обустроенных в соответствии с требованиями законодательства Российской Федерации в области охраны окружающей среды, в целях их дальнейшего использования, обезвреживания, размещения, транспортирования;

работы по комплексному благоустройству территории.

9.4. Зона хозяйственного назначения, предназначенная для осуществления деятельности, направленной на обеспечение функционирования Учреждения.

В зоне хозяйственного назначения допускаются:

заготовка гражданами древесины для собственных нужд на основании договоров купли-продажи лесных насаждений;

заготовка и сбор гражданами недревесных лесных ресурсов, пищевых лесных ресурсов и лекарственных растений для собственных нужд;

выпас и прогон домашних животных на участках, специально определенных Учреждением;

сенокошение на участках, специально определенных Учреждением;

размещение ульев и пчел на участках, специально определенных Учреждением;

научно-исследовательская и эколого-просветительская деятельность, ведение экологического мониторинга, проведение природоохранных,

биотехнических, лесохозяйственных и противопожарных мероприятий, лесоустроительных и землеустроительных работ;

организация и обустройство экскурсионных экологических троп и маршрутов;

размещение музеев и информационных центров Учреждения, в том числе с экспозицией под открытым небом;

работы по комплексному благоустройству территории;

развитие народных и художественных промыслов и связанных с ними видов пользования природными ресурсами, не противоречащих режиму особой охраны;

временное складирование бытовых отходов (на срок не более чем шесть месяцев) в местах (на площадках), специально определенных Учреждением и обустроенных в соответствии с требованиями законодательства Российской Федерации в области охраны окружающей среды, в целях их дальнейшего использования, обезвреживания, размещения, транспортирования;

строительство, реконструкция, ремонт и эксплуатация хозяйственных и жилых объектов, в том числе дорог, трубопроводов, линий электропередачи и других линейных объектов, связанных с функционированием национального парка;

реконструкция, ремонт и эксплуатация дорог, трубопроводов, линий электропередачи и других линейных объектов, существующих в границах национального парка.

10. Пребывание на территории национального парка физических лиц, не являющихся работниками Учреждения или должностными лицами Минприроды России, допускается только при наличии у них разрешений Учреждения или Минприроды России.

На территории национального парка (за исключением заповедной и особо охраняемой зон) без соответствующего разрешения разрешается пребывание граждан, проживающих в поселке городского типа Магнитка, деревне Александровка и поселке Пушкинский города Златоуста, и их

близких родственников (супруг, супруга, родители, дети, усыновители, усыновленные, полнородные и неполнородные братья и сестры, дедушки, бабушки, внуки, опекуны, попечители, подопечные).

11. Состав и описание функциональных зон национального парка даны в приложении 2, карта-схема функционального зонирования территории национального парка - в приложении 3 к настоящему Положению.

12. Изменение функционального зонирования территории национального парка может осуществляться только после внесения соответствующих изменений в настоящее Положение.

13. На территории национального парка хозяйственная деятельность осуществляется с соблюдением настоящего Положения и Требований по предотвращению гибели объектов животного мира при осуществлении производственных процессов, а также при эксплуатации транспортных магистралей, трубопроводов, линий связи и электропередачи, утвержденных постановлением Правительства Российской Федерации от 13.08.96 N 997 (Собрание законодательства Российской Федерации, 1996, N 37, ст.4290; 2008, N 12, ст.1130).

14. На территории национального парка деятельность, направленная на сохранение историко-культурных комплексов и объектов, осуществляется по согласованию с Учреждением и органом, осуществляющим государственный контроль за сохранением, использованием и охраной объектов культурного наследия.

15. Вопросы социально-экономической деятельности хозяйствующих субъектов, а также проекты развития населенных пунктов, находящихся на территории национального парка согласовываются с Минприроды России.

16. На территории национального парка строительство и реконструкция объектов капитального строительства допускаются по разрешениям, выдаваемым Минприроды России в соответствии с законодательством Российской Федерации.

17. Проектная документация объектов капитального строительства, строительство, реконструкция которых на территории национального парка допускаются в соответствии с законодательством Российской Федерации и

настоящим Положением, подлежит государственной экологической экспертизе федерального уровня.

18. Ответственность за нарушение установленного режима или иных правил охраны и использования окружающей среды и природных ресурсов на территории национального парка наступает в соответствии с законодательством Российской Федерации.

19. Границы национального парка обозначаются на местности специальными предупредительными и информационными знаками по периметру границ его территории.

#### IV. Государственный надзор в области охраны и использования территории национального парка

20. На территории национального парка государственный надзор в области охраны и использования территории национального парка осуществляется должностными лицами Учреждения, являющимися государственными инспекторами в области охраны окружающей среды.

21. К охране территории национального парка могут привлекаться работники правоохранительных органов, их рейды на территории национального парка проводятся совместно с должностными лицами Учреждения, являющимися государственными инспекторами в области охраны окружающей среды.

#### Приложение 1. Координаты поворотных точек границы национального парка "Таганай"

##### Приложение 1 к Положению о национальном парке "Таганай"

##### Участок 1

Условное обозначени	Координаты поворотных точек	Условное обозначени	Координаты поворотных точек
------------------------	--------------------------------	------------------------	--------------------------------

е точки			е точки		
N точек	X	Y	N точек	X	Y
1	622873.2 8	2212773.4 3	54	628766.0 3	2216425.3 9
2	622883.9 6	2212790.7 0	55	629206.8 6	2216932.4
3	623073.2 3	2213044.4 7	56	629155.4 6	2217013.6 3
4	623180.4 1	2213187.1 0	57	629241.8 3	2217108.1 8
5	623225.2 2	2213232.3 1	58	629322.2 8	2217047.1 4
6	623279.5 3	2213281.4 6	59	629447.2 2	2217176.7 1
7	623428.4 4	2213416.2 4	60	629590.3 1	2217175.6 1
8	623642.3 8	2213610.1 3	61	629632.6 8	2217254.4 3
9	623775.9 3	2213731.6 3	62	629590.7 6	2217350.4 8
10	623820.4 1	2213769.7 6	63	629411.5 6	2217413.7 7
11	623858.3 2	2213794.9 8	64	629752.2 7	2217592.7 2
12	623894.0 4	2213813.0 5	65	629989.2 2	2217778.6 5
13	623971.6 7	2213837.6 6	66	630138.5 6	2217724.3
14	624162.6 9	2213875.5 2	67	630393.2 7	2217794.1 3
15	624500.5 5	2213943.4 8	68	630572.0 9	2217745.4
16	624754.8 2	2213994.6 6	69	630778.0 0	2217794.5 3
17	624793.9 0	2214004.5 6	70	630938.1 6	2218090.1 5
18	624867.8 6	2214034.5 6	71	631064.4 2	2218360.6 1

19	624948.3 0	2214086.1 7	72	631212.8 4	2218728.7 8
20	624967.7 2	2214104.3 8	73	631399.7 8	2218748.2 7
21	624971.4 1	2214398.8 4	74	631475.9 1	2218857.1 3
22	624862.7 8	2214900.8 1	75	631704.3 8	2218795.1 2
23	624767.0 9	2215292.8 6	76	631794.6 9	2218928.6 4
24	624626.4 8	2215703.6 9	77	632039.7 8	2218988.5 2
25	624672.5 2	2216245.3 9	78	632039.9 9	2219173.0 9
26	625064.1 8	2216526.6 3	79	632255.6 4	2219227.3 1
27	625845.9 3	2215900.6 8	80	632370.3 4	2219371.1 8
28	626045.0 1	2215716.6 2	81	632311.8 2	2219414.5 4
29	626522.4 8	2216099.7 8	82	632595.8 5	2219425.6 8
30	626632.4 3	2216296.6 7	83	633127.6 9	2219459.0 8
31	627030.9	2216404.7 5	84	633444.9 2	2219399.4 2
32	627059.4 4	2216412.2 8	85	633859.2 1	2219400.5 8
33	627068.8 3	2216455.1 3	86	634199.7 9	2219584.3 8
34	627072.4 7	2216469.1 8	87	634541.3 6	2219729.3 5
35	627114.3 1	2216627.7 6	88	634739.7 6	2219685.9 9
36	627102.2 7	2216631.3 7	89	634959.0 8	2219983.1 7
37	627158.7 3	2216744.8 1	90	635112.0 9	2220171.7 7

38	627212.9 4	2216853.7 2	91	635134.2 1	2220463.7 7
39	627288.5 2	2216956.9 2	92	635018.3 1	2220752.1 6
40	627375.5 8	2217064.5	93	635091.2 2	2220987.2 1
41	627533.9 2	2217505.2 5	94	635286.9 1	2221050.6 3
42	627413.1 6	2217522.9 8	95	635515.3 9	2220988.6 4
43	627398.6	2217538.1 2	96	635769.4 7	2221082.7 4
44	627442.1 1	2217929.3 1	97	635765.2 5	2221247.7 7
45	627619.0 6	2217918.9 6	98	635800.7 1	2221404.1 2
46	627605.8 4	2217506.5 7	99	635856.6 3	2221531.8 8
47	627462.0 6	2217023.3	100	635953.2 4	2221612.1 3
48	628270.9 5	2217042.2 5	101	636157.5 3	2221724.3 4
49	628335.4 6	2216530.7 7	102	636344.3 3	2221748.6 8
50	628372.9 9	2216478.1 2	103	636439.6 9	2221877.4 8
51	628388.4 4	2216460.5	104	636598.1 7	2221852.5
52	628474.0 8	2216394.0 2	105	636724.8 3	2221914.1 1
53	628724.4 6	2216288.6 9	106	636779.0 4	2222109.8 2
N точек	X	Y	N точек	X	Y
107	636784.6 6	2222275.1 1	166	651496.0 7	2233326.1 8
108	636986.2 6	2222588.8 2	167	651275.0 0	2233969.3 3
109	637164.9 1	2222836.3 8	168	651151.9 2	2234493.2 4



110	637408.3 9	2222959.3 5	169	651017.6 2	2235099.8 9
111	637348.9 4	2223161.7 8	170	650926.0 1	2235518.9 3
112	637420.7 2	2223826.6 5	171	650776.7 3	2236141.5 5
113	637497.7 0	2224095.8 2	172	650159.5 8	2235933.9 0
114	637424.6 7	2224443.6 1	173	649776.4 4	2235861.6 8
115	637337.6 4	2224567.6	174	649437.4 2	2235785.7 5
116	637403.7 8	2224681.0 6	175	648957.0 8	2235682.5 0
117	637279.0 7	2224736.0 6	176	648467.7 2	2235574.7 5
118	637324.5 1	2224887.8 3	177	647991.8 4	2235471.4 9
119	637326.0 9	2225019.0 1	178	647533.9 3	2235368.2 4
120	637496.2 6	2225115.7 7	179	647071.5 2	2235269.4 6
121	637442.7 3	2225279.5	180	646586.6 5	2235161.7 2
122	637727.0 2	2225350.1 2	181	646097.3 1	2235058.4 7
123	637957.3 3	2225409.5 9	182	645612.4 4	2234950.7 1
124	638228.5 3	2225606.1 4	183	645127.5 9	2234842.9 8
125	638303.9 1	2225744.1 2	184	644647.2 2	2234739.7 2
126	638470.2 7	2225797.0 6	185	644166.8 5	2234631.9 6
127	638839.3 2	2225831.0 4	186	643682.0 0	2234528.7 1
128	638925.2 0	2225945.0 0	187	643219.5 9	2234425.4 6

129	639098.8 2	2226100.1 4	188	642743.7 0	2234322.2
130	639076.3 6	2226206.4 1	189	642267.8 2	2234218.9 4
131	639198.6 8	2226437.9 0	190	641800.9 3	2234115.6 9
132	639382.9 0	2226564.1 7	191	641347.5 0	2234012.4 3
133	639524.4 7	2226621.3 1	192	640862.6 3	2233913.6 8
134	639939.2 7	2226603.0 6	193	640395.7 2	2233805.9 2
135	640501.3 8	2226996.6 8	194	639937.8 1	2233707.1 5
136	640760.7 7	2227076.3 6	195	639484.9 5	2233610.6 2
137	640933.2 8	2227080.8 8	196	638935.4 1	2234043.2 3
138	641136.9 6	2227217.3 9	197	638335.7 8	2233932.4 6
139	641193.1 3	2227335.4 3	198	638093.4 2	2233891.5 9
140	641354.1 8	2227402.8 0	199	637541.1 7	2233786.9 3
141	641479.3 8	2227328.3 8	200	637211.4 4	2233729.3 6
142	641631.7 0	2227351.8 0	201	636026.1 7	2233503.5 5
143	641741.4 7	2227495.5 3	202	635620.0 4	2233431.7 3
144	642321.3 8	2227526.4 7	203	635240.1 9	2233362.4 8
145	641980.0 4	2227914.3 1	204	635548.4 5	2231795.3 7
146	642455.6 3	2228218.0 3	205	635650.3 5	2231280.3 1
147	642890.5 8	2228502.2 9	206	634441.0 7	2231045.2 5

148	643380.3 2	2228825.3 5	207	633506.8 1	2230869.1 6
149	643961.8 0	2229202.1 9	208	633910.6 0	2228769.3 3
150	644520.0 0	2229561.8 3	209	632423.9 6	2228490.7 0
151	644963.4 4	2229844.4 7	210	630946.0 5	2228216.7 2
152	645432.1 3	2230142.8 0	211	629599.1 8	2227960.0 1
153	645876.5 6	2230426.3 6	212	628762.9 9	2227805.1 2
154	646212.6 9	2230639.5 7	213	628212.9 9	2227689.5 4
155	646722.6 2	2230963.5 2	214	627654.9 0	2227587.6 3
156	647330.5 9	2231351.1 4	215	627817.6 1	2226585.1 8
157	647765.8 8	2231629.5 2	216	627844.9 9	2226453.8 8
158	648132.0 5	2231925.1 8	217	627859.8 7	2226361.2 0
159	648397.2 8	2232258.4 8	218	627984.2 9	2225577.8 5
160	648866.2 1	2232519.2 2	219	625897.0 2	2225202.5 4
161	649305.5 9	2232898.0 3	220	626359.3 3	2222849.7 0
162	649739.1 0	2233207.4 6	221	625700.1 5	2222719.3 8
163	650241.4 3	2233639.1 0	222	624408.0 8	2222452.6 4
164	650882.7 1	2233487.3 7	223	623923.5 5	2222351.1 6
165	651496.0 9	2233326.1 7	224	623896.8 3	2222525.9 7
N точек	X	Y	N точек	X	Y
225	622794.48	2222312.3	284	620870.89	2213561.03

226	621960.64	2222144.37	285	620906.92	2213526.48
227	622300.22	2220962.9	286	620933.42	2213498.6
228	622695.22	2219591.77	287	620947.89	2213485.24
229	622966.99	2218690.38	288	620986.81	2213452.91
230	622163.67	2218087.78	289	621030.9	2213432.41
231	621249.96	2217356.8	290	621122.83	2213390.13
232	620554.72	2216467.79	291	621216.96	2213363.47
233	620075.18	2216281.48	292	621267.38	2213350.4
234	619671.59	2215817.39	293	621312.54	2213338.24
235	618881.77	2215276.06	294	621361.58	2213311.99
236	618913.68	2215284.06	295	621409.68	2213292.51
237	618976.4	2215281.77	296	621454.71	2213281.99
238	619025.86	2215282.52	297	621502.82	2213264.32
239	619080.56	2215281.86	298	621596.5	2213219.63
240	619134.98	2215282.53	299	621684.63	2213165.64
241	619188.01	2215270.79	300	621763.17	2213103.5
242	619279.84	2215206.82	301	621804.49	2213085.15
243	619316.94	2215192.70	302	621856.33	2213070.54
244	619384.63	2215177.40	303	621926.51	2213038.48
245	619443.89	2215168.74	304	621983.54	2213017.66
246	619462.25	2215162.79	305	622034.89	2213003.25
247	619499.77	2215150.61	306	622100.79	2212987.09
248	619555.41	2215118.02	307	622158.40	2212969.39
249	619613.06	2215076.21	308	622192.19	2212955.59
250	619649.86	2215041.58	309	622205.58	2212946.04
251	619679.85	2215004.6	310	622212.15	2212928.49
252	619738.15	2214921.26	311	622222.27	2212893.25
253	619765.33	2214882.79	312	622230.65	2212867.3
254	619816.96	2214816.56	313	622248.41	2212849.81
255	619859.92	2214759.62	314	622276.3	2212855.53
256	619888.62	2214722.43	315	622304.33	2212861.6
257	619919.36	2214690.86	316	622346.66	2212859.4
258	619956.63	2214663.20	317	622406.66	2212861.93
259	619999.49	2214631.53	318	622458.05	2212859.62
260	620040.00	2214598.61	319	622493.82	2212855.1
261	620079.81	2214563.44	320	622533.07	2212844.88
262	620143.66	2214501.08	321	622620.50	2212774.9
263	620172.25	2214462.41	322	622694.02	2212752.75

264	620200.13	2214403.68	323	622748.93	2212741.3
265	620217.25	2214369.48	324	622792.17	2212747.86
266	620240.99	2214334.27	325	622857.38	2212771.14
267	620277.73	2214303.66	326	620430.23	2209130.55
268	620328.14	2214266.27	327	620705.02	2209157.96
269	620367.57	2214217.08	328	620748.28	2209169.5
270	620392.60	2214180.83	329	620809.84	2209195.99
271	620422.47	2214132.12	330	620839.52	2209213.77
272	620465.32	2214081.11	331	620900.67	2209264.78
273	620520.54	2214029.36	332	620955.40	2209336.74
274	620529.41	2214020.82	333	621070.30	2209609.04
275	620559.83	2213975.64	334	621130.76	2209758.20
276	620586.36	2213932.22	335	621184.16	2209857.44
277	620616.29	2213888.29	336	621207.36	2209888.59
278	620643.82	2213841.58	337	621266.27	2209945.51
279	620665.69	2213795.46	338	621298.88	2209968.90
280	620691.21	2213749.62	339	621366.59	2210004.52
281	620720.72	2213712.63	340	621568.23	2210070.87
282	620754.65	2213673.83	341	621688.67	2210109.49
283	620828.84	2213604.10	342	621722.00	2210122.02
N точек	X	Y	N точек	X	Y
343	621782.43	2210154.85	402	621306.59	2213324.89
344	621806.81	2210172.96	403	621264.12	2213335.88
345	621961.74	2210302.92	404	621213.33	2213348.38
346	622014.94	2210373.80	405	621116.86	2213376.5
347	622045.56	2210439.96	406	621024.73	2213417.84
348	622094.43	2210586.24	407	620980.97	2213439.27
349	622013.56	2211022.48	408	620940.72	2213469.82
350	622504.26	2211090.89	409	620921.25	2213487.65
351	622586.58	2211120.50	410	620895.03	2213515.82
352	622654.18	2211144.85	411	620818.43	2213593.25
353	622716.51	2211173.87	412	620745.71	2213661.31
354	622755.91	2211200.06	413	620710.19	2213700.72
355	622787.44	2211227.58	414	620678.4	2213740.24
356	622837.85	2211287.28	415	620650.87	2213788.38
357	622880.75	2211368.47	416	620629.38	2213834.46
358	622898.76	2211433.21	417	620564.59	2213937.32

359	622904.86	2211507.74	418	620517.93	2214011.41
360	622898.79	2211654.58	419	620510.37	2214018.76
361	622879.19	2212116.48	420	620454.35	2214071.31
362	622873.31	2212174.66	421	620410.56	2214124.71
363	622859.87	2212224.65	422	620381.16	2214171.75
364	622797.00	2212394.91	423	620355.33	2214208.18
365	622782.76	2212478.98	424	620317.38	2214253.54
366	622784.53	2212557.80	425	620268.51	2214292.07
367	622795.35	2212615.61	426	620231.08	2214322.07
368	622824.89	2212695.19	427	620204.39	2214362.7
369	622862.80	2212756.46	428	620159.85	2214451.84
370	622823.84	2212743.88	429	620131.91	2214487.87
371	622796.08	2212734.18	430	620105.58	2214516.65
372	622748.20	2212729.00	431	620030.20	2214587.2
373	622695.69	2212739.00	432	619992.77	2214616.18
374	622615.38	2212762.79	433	619947.87	2214651.35
375	622528.14	2212832.44	434	619909.42	2214678.66
376	622489.60	2212843.63	435	619876.71	2214711.74
377	622401.84	2212847.82	436	619845.76	2214752.51
378	622355.02	2212846.25	437	619804.79	2214807.28
379	622306.56	2212847.06	438	619784.64	2214831.53
380	622280.08	2212838.83	439	619753.47	2214870.11
381	622242.41	2212831.84	440	619706.95	2214937.48
382	622230.82	2212845.75	441	619638.58	2215031.32
383	622217.44	2212863.63	442	619603.12	2215063.38
384	622202.57	2212909.41	443	619547.38	2215105.59
385	622192.37	2212927.13	444	619494.11	2215135.61
386	622181.39	2212939.51	445	619456.74	2215146.47
387	622153.38	2212951.43	446	619440.66	2215151.15
388	622125.25	2212961.31	447	619365.39	2215167.59
389	622093.20	2212972.53	448	619312.78	2215178.78
390	622029.37	2212988.42	449	619273.45	2215193.32
391	621979.97	2213002.90	450	619182.07	2215258.23
392	621921.04	2213024.27	451	619134.35	2215265.48
393	621850.38	2213055.75	452	619079.53	2215266.33
394	621800.08	2213069.42	453	619024.86	2215267.01
395	621754.47	2213089.92	454	618976.60	2215265.75
396	621674.51	2213152.41	455	618914.95	2215267.36

397	621588.68	2213206.48	456	618865.55	2215256.43
398	621496.91	2213250.68	457	618834.69	2215243.80
399	621450.83	2213267.83	458	618846.62	2215181.22
400	621405.49	2213278.29	459	618931.43	2214736.01
401	621354.41	2213299.52	460	619129.40	2213738.47
N точек	X	Y	N точек	X	Y
461	619306.75	2212834.93	509	622832.7	2212481.93
462	619614.38	2212322.89	510	622845.17	2212408.36
463	619939.34	2211822.00	511	622907.52	2212239.88
464	620228.18	2210232.97	512	622921.59	2212182.36
465	620306.64	2209803.58	513	622929.14	2212119.25
466	620334.91	2209663.22	514	622948.82	2211656.57
467	622722.56	2211121.77	515	622954.8	2211507.49
468	623210.19	2211195.73	516	622948.01	2211424.27
469	623717.17	2211281.46	517	622927.76	2211351.17
470	624123.85	2211359.16	518	622879.73	2211259.35
471	623993.42	2211917.46	519	622822.49	2211191.88
472	623823.59	2212559.90	520	622786.05	2211160.07
473	623675.18	2213186.19	521	622749.88	2211135.97
474	623630.83	2213494.22	522	622742.49	2211131.05
475	624156.06	2213654.22	523	622113.25	2210484.83
476	624964.33	2213833.05	524	622092.38	2210422.39
477	624966.91	2214039.03	525	622058.20	2210348.63
478	624891.55	2213990.47	526	621998.01	2210270.43
479	624808.84	2213956.80	527	621836.97	2210133.07
480	624765.88	2213945.87	528	621809.03	2210112.45
481	624510.50	2213894.52	529	621743.23	2210076.69
482	624404.87	2213873.39	530	621704.62	2210062.08
483	624194.97	2213810.47	531	621583.34	2210023.21
484	624080.75	2213778.26	532	621386.02	2209958.39
485	623978.16	2213749.74	533	621325.51	2209926.52
486	623925.20	2213729.54	534	621298.72	2209907.38
487	623843.85	2213687.48	535	621244.16	2209854.64
488	623775.57	2213650.85	536	621225.34	2209830.48
489	623749.72	2213633.34	537	621175.66	2209736.17
490	623708.02	2213600.91	538	621116.65	2209590.25
491	623661.63	2213555.36	539	621001.20	2209313.14

492	623608.57	2213506.57	540	620936.06	2209229.42
493	623532.72	2213437.48	541	620867.69	2209172.42
494	623433.73	2213351.98	542	620832.14	2209151.17
495	623356.56	2213274.37	543	620764.25	2209122.06
496	623289.92	2213211.06	544	620714.24	2209108.77
497	623188.79	2213111.52	545	620438.62	2209081.31
498	623113.80	2213015.23	546	620438.84	2209079.96
499	623090.50	2212983.61	547	620533.75	2208447.94
500	623040.68	2212900.05	548	621101.97	2208645.08
501	622967.36	2212778.86	549	622131.13	2208841.06
502	622942.89	2212751.95	550	622267.33	2210043.97
503	622924.20	2212748.47	551	622115.48	2210472.73
504	622918.36	2212745.93	552	628718.66	2216269.59
505	622909.57	2212738.16	553	628463.16	2216377.24
506	622869.68	2212672.83	554	628422.27	2216408.98
507	622843.74	2212603.06	555	628654.04	2216083.87
508	622834.47	2212554.60	556	628684.14	2216156.11

## Участок 2

N точек	X	Y	N точек	X	Y
1	613182.59	2217133.05	56	619129.63	2213738.10
2	613221.54	2217029.11	57	618931.81	2214735.76
3	613170.69	2217005.59	58	618835.16	2215243.62
4	613192.37	2216959.29	59	618881.18	2215275.13
5	613124.85	2216927.07	60	619672.22	2215817.15
6	613122.39	2216925.91	61	620075.92	2216281.22
7	613079.03	2216777.03	62	620555.55	2216467.46
8	613133.96	2216496.14	63	621251.00	2217356.44
9	613176.08	2216359.76	64	622164.94	2218087.34
10	613242.81	2216294.11	65	622968.46	2218689.87
11	613150.58	2216249.42	66	622696.84	2219591.40
12	613074.35	2216235.19	67	622302.03	2220962.80
13	613326.71	2215951.19	68	621962.65	2222144.49
14	613333.33	2215947.22	69	622796.61	2222312.28
15	613470.26	2215909.97	70	623899.15	2222525.77
16	613470.57	2215911.02	71	623925.84	2222350.94
17	613472.49	2215910.47	72	624410.43	2222452.34



18	613472.20	2215909.44	73	65702.71	2222718.85
19	613611.18	2215871.17	74	626362.00	2222849.06
20	613613.10	2215870.62	75	625900.11	2225202.33
21	613775.44	2215826.98	76	627987.72	2225577.27
22	613794.75	2215842.18	77	627863.47	2226360.76
23	614276.53	2215940.15	78	627848.59	2226453.45
24	614882.25	2216062.97	79	627821.24	2226584.77
25	615208.59	2216130.43	80	627658.74	2227587.44
26	615657.74	2216220.23	81	628216.92	2227689.24
27	615646.32	2215748.67	82	628767.01	2227804.72
28	615619.88	2215092.41	83	629603.35	2227959.46
29	615622.31	2214275.60	84	630950.48	2228215.90
30	615613.73	2214080.35	85	632428.67	2228489.58
31	615672.73	2213399.31	86	633915.60	2228767.90
32	615750.44	2212357.67	87	633512.25	2230868.17
33	615723.45	2212240.54	88	634446.70	2231044.07
34	615766.21	2212099.33	89	635656.21	2231278.87
35	615816.97	2211488.86	90	635554.45	2231794.04
36	615876.82	2210682.56	91	635246.52	2233361.54
37	615923.15	2210065.82	92	635626.46	2233430.68
38	615961.60	2209569.61	93	636032.66	2233502.43
39	615995.34	2209096.23	94	637218.20	2233727.97
40	616094.57	2208119.53	95	637548.00	2233785.48
41	616442.95	2208460.36	96	638100.34	2233890.00
42	616775.40	2208658.95	97	638342.78	2233930.81
43	617312.69	2209148.19	98	638942.53	2234041.43
44	617511.45	2209123.79	99	638108.50	2234640.14
45	617856.42	2209446.57	100	638144.09	2234802.70
46	618455.24	2209443.57	101	638277.94	2235554.81
47	618596.22	2209443.10	102	638048.28	2236068.48
48	618928.80	2209208.06	103	637991.81	2236099.65
49	619228.44	2209314.67	104	637927.44	2236123.70
50	619427.82	2209326.22	105	637806.24	2236202.91
51	619744.85	2209664.68	106	637750.90	2236225.09
52	620227.77	2210232.50	107	637630.62	2236310.32
53	619939.30	2211821.33	108	637566.75	2236368.37
54	619614.41	2212322.31	109	637492.23	2236402.27
55	619306.86	2212834.45	110	637440.71	2236436.52

N точек	X	Y	N точек	X	Y
111	637401.80	2236497.95	170	618284.08	2230045.25
112	637365.68	2236572.42	171	618076.12	2229919.15
113	637319.84	2236628.75	172	617676.20	2229828.00
114	637143.94	2236687.15	173	617485.36	2229571.73
115	637093.43	2236721.41	174	616194.98	2228982.20
116	637039.69	2236770.61	175	615982.12	2228923.34
117	636968.91	2236822.57	176	615844.32	2228887.69
118	636909.16	2236939.70	177	615705.38	2228875.43
119	636858.45	2236986.96	178	615156.81	2228785.80
120	636836.93	2237021.64	179	614984.87	2228766.34
121	636811.87	2237092.28	180	614499.85	2228674.24
122	636789.36	2237126.96	181	613222.03	2228458.38
123	636718.45	2237186.91	182	611939.18	2227359.78
124	636681.74	2237234.37	183	611201.59	2227073.51
125	636656.45	2237254.00	184	610404.11	2227103.60
126	636522.57	2237312.01	185	609718.70	2226609.47
127	636483.20	2237336.44	186	608318.09	2225580.96
128	636442.35	2237392.85	187	606210.31	2224013.57
129	636396.76	2237432.17	188	605523.00	2223513.01
130	636370.18	2237470.78	189	603085.69	2231591.19
131	636385.25	2237534.01	190	602995.73	2221155.18
132	636392.28	2237599.13	191	602418.03	2220945.39
133	636387.76	2237634.06	192	602273.76	2220882.62
134	636337.16	2237741.34	193	602250.19	2220872.35
135	636252.85	2237876.10	194	601708.99	2220636.85
136	635329.40	2237700.97	195	601763.48	2220147.48
137	635027.65	2237647.07	196	602253.82	2219704.94
138	634444.42	2237454.39	197	602271.85	2219688.59
139	632332.13	2236036.60	198	602302.83	2219660.68
140	631988.38	2235949.09	199	602308.41	2219661.47
141	631513.95	2235986.05	200	602318.66	2219684.65
142	631288.62	2235736.67	201	602355.49	2219672.85
143	630645.11	2235467.27	202	602350.78	2219655.50
144	630386.82	2235544.75	203	602350.89	2219653.04
145	629943.81	2235675.20	204	602364.64	2219649.51
146	629599.99	2235639.68	205	602365.59	2219648.89

147	629109.15	2235239.34	206	602359.51	2219633.00
148	628744.43	2234953.29	207	602354.55	2219624.98
149	628339.73	2234619.12	208	602351.15	2219617.06
150	627695.48	2234109.38	209	602743.29	2219262.94
151	626510.18	2233152.54	210	602809.64	2219212.20
152	625960.46	2232703.31	211	602893.18	2219206.44
153	625532.19	2232282.67	212	603010.20	2219206.43
154	625179.67	2231938.71	213	603048.79	2218985.55
155	624806.24	2231943.47	214	602751.08	2218806.38
156	624597.22	2231901.46	215	602838.69	2218553.68
157	622687.73	2232493.45	216	602910.90	2218591.92
158	622138.79	2232463.00	217	602884.63	2218640.05
159	621882.02	2232417.58	218	602991.49	2218704.70
160	621693.46	2232372.17	219	603024.00	2218725.69
161	621495.87	2232315.43	220	603032.17	2218730.80
162	621022.29	2232187.30	221	603077.15	2218758.48
163	620382.02	2232036.38	222	603089.80	2218765.93
164	620192.38	2231847.94	223	603117.16	2218718.22
165	620099.17	2231766.84	224	603190.34	2218762.29
166	619487.31	2231629.25	225	603274.87	2218814.20
167	619234.96	2231245.35	226	603317.52	2218840.68
168	618956.68	2230781.74	227	603354.47	2218865.71
169	618649.54	2230274.71	228	603390.52	2218893.51
N точек	X	Y	N точек	X	Y
229	603430.10	2218925.21	288	606979.58	2217422.32
230	603469.26	2218956.03	289	607409.15	2217513.52
231	603507.77	2218987.14	290	607955.69	2217632.21
232	603546.80	2219018.85	291	608503.01	2217760.52
233	603551.45	2219022.65	292	608955.90	2217839.25
234	603450.63	2219371.16	293	609535.74	2217956.56
235	603321.60	2219840.89	294	609737.61	2218079.37
236	603812.03	2219979.47	295	609679.22	2218070.31
237	604515.20	2220176.82	296	609603.93	2218111.44
238	604995.31	2220306.12	297	609573.17	2218128.18
239	605500.36	2220436.04	298	609541.94	2218136.70
240	605521.48	2220471.02	299	609207.91	2218206.97
241	605552.28	2220518.20	300	609177.48	2218227.98

242	605585.75	2220561.97	301	609156.94	2218252.56
243	605621.77	2220602.27	302	609036.67	2218429.07
244	605662.53	2220641.49	303	609138.83	2218512.05
245	605706.74	2220677.60	304	609219.99	2218579.22
246	605752.00	2220709.19	305	609261.10	2218624.38
247	605794.74	2220735.50	306	609293.57	2218727.43
248	605840.80	2220762.85	307	609328.28	2218827.21
249	605884.00	2220786.76	308	609380.82	2218960.13
250	605926.80	2220811.58	309	609402.44	2219001.77
251	605969.99	2220836.92	310	609418.84	2219036.42
252	606013.86	2220862.22	311	609427.13	2219067.92
253	606056.61	2220887.07	312	609426.68	2219121.68
254	606100.00	2220912.43	313	609424.26	2219184.15
255	606170.86	2220953.26	314	609415.58	2219240.12
256	606166.75	2220962.37	315	609395.93	2219277.75
257	606240.69	2220996.19	316	609330.36	2219304.74
258	606303.27	2221012.98	317	609145.14	2219351.17
259	606368.93	2221018.92	318	609088.69	2219384.67
260	606432.54	2221013.88	319	609085.05	2219487.82
261	606491.08	2220999.82	320	609080.09	2219568.38
262	606543.30	2220982.70	321	609071.28	2219644.74
263	606594.80	2220961.65	322	609059.53	2219721.10
264	606650.58	2220931.95	323	609062.76	2219767.24
265	606700.03	2220894.61	324	609151.08	2219755.27
266	606745.29	2220846.99	325	609209.09	2219739.05
267	606779.61	2220795.82	326	609270.87	2219724.82
268	606781.48	2220791.88	327	609296.34	2219652.85
269	606807.44	2220737.28	328	609318.41	2219609.76
270	606833.64	2220638.64	329	609380.95	2219591.91
271	606927.76	2220650.62	330	609461.95	2219566.67
272	606932.63	2220552.04	331	609512.62	2219538.27
273	606922.43	2220473.88	332	609655.95	2219416.36
274	606863.43	2220326.62	333	609727.99	2219308.44
275	606807.40	2220266.81	334	609758.60	2219232.02
276	606769.15	2220228.20	335	609775.98	2219180.23
277	606771.82	2220219.18	336	609786.64	2219134.04
278	606820.40	2220034.96	337	609793.22	2219098.22
279	606909.63	2219710.92	338	609821.18	2219061.57

280	607030.78	2219244.89	339	609820.22	2218996.78
281	607162.47	2218712.86	340	609810.83	2218945.37
282	607165.29	2218712.58	341	609784.87	2218867.94
283	607166.62	2218710.89	342	609753.97	2218796.48
284	607165.57	2218700.40	343	609732.27	2218747.54
285	607169.11	2218686.07	344	609730.23	2218731.35
286	606869.74	2218599.66	345	609751.19	2218706.38
287	606916.15	2218032.00	346	609786.20	2218674.17
N точек	X	Y	N точек	X	Y
347	609770.98	2218594.93	372	611783.58	2218478.28
348	609739.90	2218517.51	373	611796.55	2218488.68
349	609762.71	2218313.58	374	611809.28	2218505.02
350	610108.34	2217835.16	375	612036.92	2218528.28
351	610131.72	2217870.84	376	611832.46	2218964.02
352	610132.00	2217871.22	377	612353.08	2219411.54
353	610166.12	2217905.61	378	612500.52	2219371.28
354	610168.74	2217909.36	379	613094.28	2219505.78
355	610169.00	2217902.68	380	613513.50	2219432.80
356	610863.60	2218275.26	381	613573.58	2219385.58
357	611198.54	2218420.48	382	613861.16	2219435.66
358	611295.74	2218435.52	383	614148.76	2219482.88
359	611535.48	2218472.72	384	614246.80	2219068.88
360	611646.40	2218484.96	385	614230.06	2218866.40
361	611644.65	2218472.14	386	613666.22	2218716.40
362	611646.87	2218457.77	387	613206.20	2219010.62
363	611649.00	2218449.71	388	612786.68	2218896.38
364	611651.50	2218445.91	389	612829.92	2218492.64
365	611656.35	2218444.44	390	612651.58	2218708.44
366	611660.84	2218446.86	391	612841.56	2218120.92
367	611697.91	2218449.08	392	612974.26	2217743.44
368	611711.42	2218450.87	393	613123.74	2217309.54
369	611745.57	2218458.86	394	613156.14	2217212.72
370	611756.44	2218462.92	395	613167.74	2217172.68
371	611769.86	2218472.75			

Приложение 2. Состав и описание границ функциональных зон  
национального парка "Таганай"

Приложение 2  
к Положению о национальном  
парке "Таганай"

**1. Заповедная зона**

Площадь зоны - 14821 га.

В данную зону входят участки:

Юрминское участковое лесничество - кварталы 1, 3, 5, 6, 8-11, 13, 14, 16-18, 20, 21, 23-25, 28, 39-41, 45-51, 53-59;

Шумгинское участковое лесничество - кварталы 2-8, 11-17, 21-25, 29-32, 38-43;

Таганайское участковое лесничество - кварталы 6, 12-14, 19-21, 26 (выделы 1-26, 28), 27 (выделы 1, 12, 13);

Чернореченское участковое лесничество - кварталы 2, 3, 7-9, 15-17, 23-25, 31, 32, 40-42, 48-50, 55-57.

**2. Особо охраняемая зона.**

Общая площадь - 14349 га.

В данную зону входят участки:

Юрминское участковое лесничество - кварталы 2, 4, 7, 12, 15, 19, 22, 26, 27, 29-38, 42-44, 52, 60;

Шумгинское участковое лесничество - кварталы 1, 9, 10, 18-20, 26-28, 33-37, 45-57, 60-65, 67-72, 74-77, 81-83, 85, 88, 89, 90 (выделы 14-21), 92-94, 97, 99 (выдел 39), 101-103, 105, 106, 115;

Таганайское участковое лесничество - кварталы 1-3, 7, 15, 39, 66, 77, 85 (выделы 30, 32, 33, 39);

Чернореченское участковое лесничество - кварталы 10, 11, 30, 39, 47, 54, 61-

64, 85.

### **3. Рекреационная зона**

В данную зону входят участки:

Шумгинское участковое лесничество - кварталы 79, 80, 86, 87, 95, 96, 107, 114 (выдел 22);

Таганайское участковое лесничество - кварталы 4, 5, 8-11, 16-18, 22-25, 26 (выдел 27), 27 (выделы 2-11, 14-40), 28-38, 40-57, 58 (выделы 21, 22, 37), 59-63, 72-74;

Чернореченское участковое лесничество - кварталы 1, 4-6, 12-14, 18-22, 26-29, 33, 34, 37, 38, 43, 44, 46, 51-53, 58, 60, 65, 86, 87 (выделы 1, 2, 8-10, 13-27), 88, 89, 90, 91.

### **4. Зона хозяйственного назначения**

В данную зону входят участки:

Шумгинское участковое лесничество - кварталы 44, 58, 59, 66, 73, 78, 84, 90 (выделы 2-13, 22-45), 91, 98, 99 (выделы 1-38, 40-63), 100, 104, 108-113, 114 (выделы 1-21, 23-40), 116, 117;





Таганайское участковое лесничество - кварталы 58 (выделы 1-20, 23-36, 38-44), 64, 65, 67-71, 75, 76, 78-84, 85 (выделы 1-29, 31, 34-38, 40-42), 86-91;

Чернореченское участковое лесничество - кварталы 35, 36, 45, 59, 66-84, 87 (выделы 3-7, 11, 12), 92, 93.

Приложение 3. Карта-схема функционального зонирования территории  
национального парка "Таганай"

Приложение 3  
к Положению о национальном  
парке "Таганай"

**Условные обозначения**

-  Заповедная зона
-  Особо охраняемая зона
-  Рекреационная зона
-  Зона хозяйственного назначения

— Границы участковых лесничеств

- ① Юрминское
- ② Шумгинское
- ③ Таганайское
- ④ Чернореченское





Официальный интернет-портал  
правовой информации  
[www.pravo.gov.ru](http://www.pravo.gov.ru), 07.04.2015,  
N 0001201504070066