

**3/2 NUMARALI AMATÖR AMAÇLI SU ÜRÜNLERİ AVCILIĞINI DÜZENLEYEN TEBLİĞ
(TEBLİĞ NO: 2012/66)**

**BİRİNCİ BÖLÜM
Amaç, Kapsam, Dayanak ve Tanımlar**

Amaç ve kapsam

MADDE 1 – (1) Bu Tebliğin amacı; 1/9/2012-31/8/2016 tarihleri arasında amatör balıkçılığın belirli kurallar çerçevesinde yapılmasını sağlamak için, ticari amaç dışı veya spor maksadıyla yasak olmayan bölgelerde ufak vasıtalarla su ürünleri istihsal edeceklerin avlanma usul ve esaslarını belirlemektir.

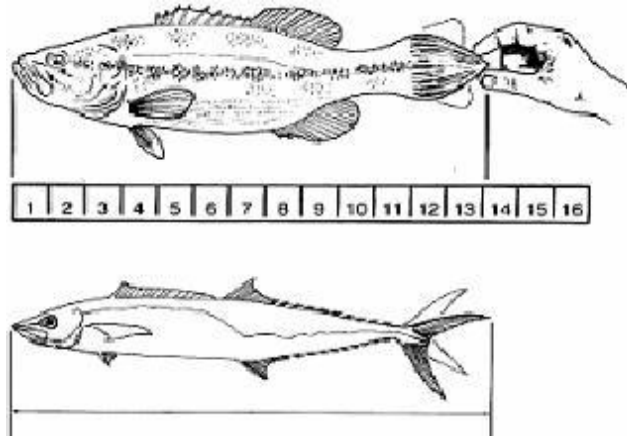
Dayanak

MADDE 2 – (1) Bu Tebliğ; 22/3/1971 tarihli ve 1380 sayılı Su Ürünleri Kanunu ve 10/3/1995 tarihli ve 22223 sayılı Resmî Gazete’de yayımlanan Su Ürünleri Yönetmeliğine dayanılarak hazırlanmıştır.

Tanımlar

MADDE 3 – (1) Bu Tebliğde geçen genel tanımlardan;

- a) Amatör balıkçı: Amatör balıkçılık etkinliğinde bulunan gerçek kişiyi,
- b) Amatör balıkçılık: Sadece rekreasyon, spor veya dinlence amacıyla yapılan, maddi ve ticari kazanç gayesi gütmeyen, avlanılan ürünün satılmadığı balıkçılık etkinliğini,
- c) Amatör balık avı yarışması: Amatör balıkçılar arasında, amatör balıkçılığı özendirmek ve geliştirmek amacıyla düzenlenen ve bu Tebliğde anılan kurallara uygun olarak ödüllü ya da ödüksüz olarak yapılan balık avlama yarışmasını,
- ç) Amatör balıkçılık turizmi: Yerli ve yabancı amatör balıkçıların bu Tebliğde belirlenen kurallara uymak kaydıyla katıldıkları amatör balıkçılık amaçlı turizm etkinliğini,
- d) Amatör sualtı avcısı: Gün doğumundan gün batımına kadarki sürede bu Tebliğce ve güvenlik nedeni ile yasaklanmamış karasularımızda, kendi nefesi dışında ek bir hava kaynağı kullanmadan dalarak su altı tüfeği ve yardımcı ekipmanla su ürünleri avcılığı yapan kişiyi,
- e) Bakanlık: Gıda, Tarım ve Hayvancılık Bakanlığı,
- f) Balık boyu (Toplam boy): Ağzı kapalı iken balığın alt çenesinin ön ucu ile kuyruk yüzgecinin arasındaki ölçülebilen en uzun mesafeyi,



- g) Boy limiti: Balık türlerinin nesillerini devam ettirebilmeleri için bir balığın en az bir kere yavru vermiş olarak kabul edildiği en küçük yasal avlanma boyunu,
- ğ) Günlük limit: Adet ya da kg cinsinden her amatör balıkçının yasal metotlarla avlanarak beraberinde götürebileceği en fazla balık miktarını,
- h) Gönüllü amatör balıkçılık kuruluşları: Amatör balıkçılık yapan kişilerin bu etkinliklerini sürdürmek ve geliştirmek üzere kurdukları tüzel kişilikleri,
- ı) İstihsal yerleri: Su ürünlerinin yetiştirildiği veya doğal olarak ürettiği, avlanma, üretim, yetiştirme ve istihsal yapılmak üzere içinde veya üzerinde herhangi bir istihsal vasıtasının veya tesisinin kurulabildiği, kullanılabildiği su sahalarını,
- i) İl müdürlüğü: Gıda, Tarım ve Hayvancılık Bakanlığı il müdürlüklerini,

- j) İlçe müdürlüğü: Gıda, Tarım ve Hayvancılık Bakanlığı ilçe müdürlüklerini,
- k) Liman: Yükleme, boşaltma ve barınma amacı ile kullanılan, dalga hareketlerinin olumsuz etkisinden korunmak için mendireklerle çevrilmiş korunaklı su alanını,
- l) Ormanîçi su: 31/8/1956 tarihli ve 6831 sayılı Orman Kanununun 1 inci maddesinde tanımlanan orman rejimine dahil Devlet eliyle işletilen veya korunan alanlar içinde kalan dere, tabii göl ve su ürünleri üretimi veya su biriktirme amacı ile tesis edilen göletleri,
- m) Sportif balıkçılık: Sportif balık avcılığı federasyonlarınca konulan kurallara dayalı olarak, yakalanan balığa zarar vermeme, sağlıklı ve canlı olarak suya iade edilmesi gibi temel prensipler içeren bireysel balık avcılığı etkinliğini,
- n) Sportif balık avı yarışması: Sportif balık avcılığı federasyonlarınca konulan kurallara dayalı, yakalanan balığa zarar vermeme, sağlıklı ve canlı olarak suya iade edilmesi gibi temel prensipler içeren bireysel ya da takımlar arasındaki müsabaka esasına dayalı balık avcılığı etkinliğini,
- o) Su ürünleri: Denizler, içsular ve suni olarak yapılmış havuz, baraj, depolama, gölet, dalyan ve çiftlik gibi tesislerde tabii veya suni olarak istihsal edilen, yetiştirilen su bitkileri, balıklar, süngerler, yumuşakçalar, memeliler, sürüngenler, kabuklular gibi canlılarla, bunlardan imal edilen ürünleri,
- ö) Zaman yasağı: İki tarih aralığı şeklinde verilen zaman yasaklarında, belirtilen tarihler yapılan düzenlemeye dahil olup, düzenlemelerde belirtilen aylar, bu Tebliğin geçerli olduğu yıllara ait ayları, ifade eder.
- (2) Bu Tebliğde geçen araç, gereç ve yöntem tanımlarından;
- a) Balık ağı: Balık avında kullanılan değişik ağ gözü açıklığına sahip her türlü ağı,
- b) Balık yemi: Amatör balıkçılıkta kullanılan her türlü canlı veya cansız, doğal veya yapay yemleri,
- c) Beden: Oltanın ucuna genellikle bir firdöndü vasıtası ile bağlanan ve kalınlığı oltanın kalınlığına eşit ya da daha az olan olta ipi parçasını,
- ç) Çapari: Beden, kasa, köstek, köstekler ucunda iğne ve iğneye bağlanmış kanatlı hayvanların kuyruk, kanat veya göğüs tüylerinden veya aynı amaçlı sentetik materyalin bir parça ve/veya tutamından meydana gelen yemsiz ya da yemli olarak kullanılan çok iğneli takımı,
- d) Doğal yem: Doğadan elde edildiği şekliyle kullanılan, herhangi bir rafinasyon işleminden geçirilmemiş ya da fabrikasyon olarak işlenmemiş canlı veya cansız organik yemleri,
- e) Köstek: Bedene iğnenin bağlanmasını sağlayan, kalınlığı beden kalınlığından daha az olan, bir ucu bedene, diğer ucu olta iğnesine bağlı olta ipi parçasını,
- f) Küspeli olta: Ayçiçeği, mısır gibi bitkilerin posalarının preslenip kurutulması sonucu elde edilen küspenin birden fazla iğne ile donatılması ile elde edilen av aracını,
- g) Mamul doğal yem: Fabrikasyon, rafinasyon gibi yöntemlerle işlenip balık avı için kullanıma hazır halde sunulan cansız organik yemleri,
- ğ) Olta: Mantara, kasnağa veya makaraya sarılı, olta takımının elde bulundurulmuş kısmını,
- h) Misina: Sentetik materyalden yapılan tek başına av kabiliyeti bulunmayan olta ipi türünü,
- i) Olta iğnesi: Çeşitli yemler takılarak balık tutmak için kullanılan, metalden yapılmış, tekli, ikili, üçlü olarak üretilen materyali,
- ı) Olta ipi: Sentetik, doğal veya metal, tek ya da çok lifli, veya çeşitli tekniklerle örülerek imal edilmiş, bir ucu mantara, kasnağa veya olta makinesine (makaraya) sarılı diğer ucu bedene bağlı olmak suretiyle olta takımı hazırlanmasında kullanılan tek başına avlama kabiliyeti olmayan materyali,
- j) Olta takımı: Olta ipi, beden, köstek ve iğneyi bir arada bulunduran avlanma kabiliyeti olan vasıtayı,
- k) Parakete (paragat, barigat, barikat): Suyun içinde asılı veya dibe uzanmış, serili olarak duracak şekilde düzenlenmiş, bir beden üzerinde çok sayıda kösteğe bağlı iğne taşıyan balık avcılığı aracını,
- l) Pinter: Balık ve diğer su ürünlerinin avlanmasında veya yakalanmasında kullanılan kasnak ve ağılardan yapılmış tuzakları,
- m) Sualtı tüfeği: Su altında balık avında kullanılan lastik veya metal yaylı, gaz veya hava basınçlı tüfekleri,
- n) Tırıvrı-Paraşüt: Bir olta ipi ucuna bağlı olarak kullanılan, çeşitli ebattaki misina ağ parçalarından imal edilmiş ve misinadan yapılmış olması nedeniyle kolayca kopup yıllarca suda kalabilen, bu özelliği nedeniyle doğal yaşama büyük tehdit oluşturduğu için kullanılması kesinlikle yasak olan, olta ile atılabilen her türlü ağ parçasının genel adını,
- o) Yapay yem: Tüy ve iplikten yapılan sinekler, bir veya daha çok uçlu iğne ile donatılmış yumuşak plastik yemler, muhtelif kaşıklar, döner kanatlı yemler gibi çeşitli şekillerde ve renkteki yemleri, (Her bir yapay yem, üzerindeki iğne sayısına bakılmaksızın, tüm donanımlarıyla bir olta iğnesi eşdeğeri olarak değerlendirilir.)
- ö) Yemlik uzatma ağı: Uzunluğu en fazla 5 metre, yüksekliği en fazla 1,5 metre, göz açıklığı en fazla 15 milimetre olan, sadece canlı yem yakalanması amacı ile kullanılan fanyasız uzatma ağını,
- p) Zıpkın: Bir gönder ucuna yerleştirilmiş, bir veya birden fazla sivri uca ve balığın kurtulmasını engelleyen damaklı düzeneğe sahip, yakalanan büyük balıkların son mukavemetini kırma ve sandala alma işlerinde de kullanılan balık avlama aracını,

ifade eder.

(3) Bu Tebliğde geçen türler ile ilgili tanımlardan;

a) İçsularımızdaki ekolojik açıdan potansiyel sakıncalı balık: İçsularımızda ekolojik ortama ve ekonomik balık stoklarımıza zarar verebilme potansiyeline sahip balıkları,

b) İçsularımızdaki ekolojik açıdan zararlı balık: İçsularımızda ekolojik ortama ve ekonomik balık stoklarımıza ciddi zararlar verebilen balıkları,

c) Yemlik balık: Amatör avcılıkta yemlik balık olarak kullanılmak üzere yakalanarak bu amaçla kullanılabilecek balıkları,
ifade eder.

İKİNCİ BÖLÜM Amatör Balıkçılık Yapılması

Türk vatandaşlarının amatör balıkçılık yapmaları

MADDE 4 – (1) Türkiye Cumhuriyeti vatandaşı gerçek kişiler, bu Tebliğ ile getirilen yasak, sınırlama ve sorumluluklara uymak şartıyla amatör balıkçılık yapabilirler. Bu kişilere müracaatları halinde, veriliş tarihinden itibaren beş yıl geçerli olmak üzere, il ve ilçe müdürlüklerince Amatör Balıkçı Belgesi verilir. Bu belgenin alınması veya avcılık sırasında bulundurulması zorunlu değildir.

(2) Gönüllü amatör balıkçılık kuruluşları, üyelerinin belge alma işlemini topluca yaptırabilirler.

(3) Amatör Balıkçı Belgesi ek-1’de yer alan forma uygun olarak düzenlenir.

Türkiye’de yabancı uyruklu kişilerin amatör balıkçılık yapmaları

MADDE 5 – (1) Ülkemizde devamlı olarak ikamet eden, resmi misafir veya geçici olarak görevli bulunan yabancı uyruklular Misafir Amatör Balıkçı Belgesi ile avlanabilirler. Bu kişilere durumlarını belgelemek kaydıyla, il müdürlüklerince iki yıl süre ile geçerli olmak üzere Misafir Amatör Balıkçı Belgesi verilir. Misafir Amatör Balıkçı Belgesi ek-2’de yer alan forma uygun olarak düzenlenir.

(2) Yabancı turist amatör balıkçılar bu Tebliğde geçen kurallara uymak kaydıyla;

a) Denizlerimizde tekne ile içsularımızda ise kıyıdan veya tekne ile avlanmak istemeleri halinde;

1) Amatör balıkçılık turizm iznine sahip olanlar vasıtasıyla,

2) İl/ilçe müdürlüklerinden alacakları, en fazla üç gün geçerli izin kapsamında,

b) Herhangi bir izin veya belge almaksızın;

1) Amatör veya sportif balık avcılığı yarışmaları kapsamında,

2) Denizlerde sadece kıyıdan olmak üzere,

avlanabilirler.

Amatör balıkçılık turizm izni

MADDE 6 – (1) Amatör balıkçılık turizmi faaliyetinde bulunacak olan vergi mükellefi gerçek ve tüzel kişilere, alındığı tarihten itibaren 2 yıl geçerli olmak üzere il müdürlüklerince Amatör Balıkçılık Turizm İzni verilir. Bu belge sahibi gerçek ya da tüzel kişiler, avlandırdıkları amatör balık avcılarının bu Tebliğde belirtilen kurallara uygun olarak avlanmasından sorumludur. Bu Tebliğ ile belirlenen kurallara aykırı olarak balık avlatan, avlanmasına engel olacak tedbirleri almayanların belgesine el konularak iptal edilir. Bunlara iki yıl süre ile yeni belge verilmez.

(2) Amatör Balıkçılık Turizm İzni Belgesi ek-3’de yer alan forma uygun olarak düzenlenir:

ÜÇÜNCÜ BÖLÜM Türlere İlişkin Yasak ve Sınırlamalar

İçsularımızdaki ekolojik açıdan potansiyel sakıncalı balıklar

MADDE 7 – (1) Çizelge-1’de yer alan içsularımızdaki ekolojik açıdan potansiyel sakıncalı balıkların kontrolsüz ve izinsiz olarak canlı nakledilmesi ve başka kaynaklara bırakılması yasaktır.

Çizelge 1 - İçsularımızdaki Ekolojik Açıdan Potansiyel Sakıncalı Balıklar

Adı	Latince adı	Gerekçesi
Gökkuşağı alabalığı	Oncorhynchus mykiss	Ülkemiz iç sularının doğal türü değildir. Doğal balık türlerinin yumurta ve yavrularını yok eder. Hastalıklara karşı son derece dayanıklı olup, özellikle hassas olan doğal alabalık türlerine hastalık bulaştırma riski taşır ve doğal türlere karşı yem rekabetini lehine geliştirir.
Turna	Esox lucius	Bu tür tatlı su yaşam zincirinin en üst halkasındadır. Her türlü kirlilik ve yaşam şartına kolay adapte olabilir. Ülkemizin doğal türü olmakla birlikte, bırakıldığı bir su havzasından temizlenmesi mümkün değildir.
Tatlısu levreği	Perca fluviatilis	Aşırı etçil bir türdür. Diğer balık türleri üzerinde baskı oluşturur. Bu tür ülkemizin doğal türü olmakla birlikte, bırakıldığı bir su havzasından temizlenmesi mümkün değildir.

İçsularımızdaki ekolojik açıdan zararlı balıklar

MADDE 8 – (1) Çizelge-2’de yer alan içsularımızdaki ekolojik açıdan zararlı balıkların görüldüğü sular derhal Bakanlığın en yakın il veya ilçe müdürlüklerine bildirilmelidir. Bu grup balıklar için boy ve sayı limiti yoktur, kapalı sezon bulunmamaktadır. Bu balıkların canlı yem olarak kullanılması, bir içsudan başka bir içsuya taşınması yasaktır.

Çizelge 2 - İçsularımızdaki ekolojik açıdan zararlı balıklar

Adı	Latince adı	Gerekçesi
Güneş levreği	<i>Lepomis gibbosus</i>	Ülkemiz iç sularının doğal türü olmayan etçil bir balıktır. Ekonomik değeri olmayıp yerli türlerimize ve ekonomik balık türlerine büyük zararlar verebilmektedir.
Tilapya azmanı	<i>Tilapia sp.</i>	Ülkemiz iç sularının doğal türü değildir. Ekonomik değeri olmayıp, yerli türlerimize ve ekonomik balık türlerine büyük zararlar verebilir.
Havuz balıkları	<i>Carassius sp.</i>	Sazan balığı ve bazı sazanğiller türleriyle çiftleştğinde kısır yavrular meydana gelir. Bu etkisi ile sazan ırkını yok edici özellik taşımaktadır. Hızla çoğalarak ortama hakim olur.
Gambusia	<i>Gambusia sp.</i>	Sivrisineklerle biyolojik mücadelede kullanılan ve zararsız olduğu düşünülen bu balık türü, bırakıldığı sularda bazı balık türlerinin yumurtalarını yiyerek, zararlı olabilmektedir. Yerleştiği habitatın temizlenmesi çok zordur.
Çizgili sazan (Çakıl balığı)	<i>Pseudorasbora parva</i>	Ekonomik değeri yoktur. Küçük böcekler, balık yumurtaları ve larvalarıyla beslenir. Sayıca üstünlüğe ulaştığında diğer balıkların yumurtlama alanlarına ciddi zararlar verir. Kirlilikten ve sıcaklık değişimlerinden etkilenmez. Birçok balık türü üzerinde baskı oluşturur. Doğal balık faunasına, öldürücü patojen enfeksiyonlar bulaştırması ile de zarar vermektedir.
Gümüş	<i>Atherina boyeri</i>	Denizlerde ve tatlı sularda yaşayabilir. Baraj ve göllerde pelajik özellik gösterir. Erginleri büyük sürüler oluşturur. Etçil beslenir balık larvalarına zarar verirler.

Yemlik balıklar

MADDE 9 – (1) Çizelge-3’de yer alan yemlik balıkların, amatör avcılıkta yemlik balık ağı ile avlanmaları serbesttir.

Çizelge 3 - Yemlik balıklar

Türkçe Adı	Latince adı	Türkçe Adı	Latince adı
Çaça	<i>Sprattus sprattus</i>	Ot balığı	<i>Phoxinus phoxinus</i>
Horozbina	<i>Blennius sp.</i>	Tirsi	<i>Alosa fallax nilotica</i>
İnci balığı	<i>Alburnus alburnus</i>	Sardalya	<i>Sardinella aurita</i>
İstavrit	<i>Trachurus sp.</i>		<i>Sardina pilcardus</i>
İzmarit	<i>Maena smaridis</i>	Tatlısu kaya balığı	<i>Proterorhinus marmoratus</i>
Noktalı inci balığı	<i>Alburnus bipunctatus</i>	Tatlısu kolyozu	<i>Chalcalburnus mossulensis</i>

(2) Bir amatör balıkçı livar ya da canlı yem kovası içerisinde, çizelgede yer alan türlerden, en fazla 30 adet yemlik balık bulundurulabilir.

(3) Ekolojik açıdan zararlı ya da potansiyel zararlı balık türleri canlı yem olarak kullanılamaz.

(4) Yemlik balıklar, avlanması hedeflenen türün avcılığının serbest olduğu dönemde avlanabilirler.

(5) Yemlik balık boyu azami 12 cm olup, bundan büyük boylar, avlanabilir balık sınıfında değerlendirilir.

(6) Yasal sayı ve boy sınırlamaları dâhilindeki deniz ve tatlı su balıkları yem amacı ile kullanılabilir.

(7) İçsularda yemlik balıkların canlı olarak başka bir içsuya nakli yasaktır.

Avlanması yasak olan türler

MADDE 10 – (1) Çizelge - 4’te yer alan türlerin, denizlerde ve içsularda avlanmaları tamamen yasaktır.

Çizelge 4 - Avlanması tamamen yasak olan türler

Türler	Latince adı	Türler	Latince adı
niz alası	<i>Salmo trutta labrax-</i>	Kancalı ahtapot	<i>Elodone cirrhosa</i>
yük camgözü (um) köpek balığı	<i>Carcharhinus plumbeus</i>	Kırmızı mercan	<i>Corallium rubrum</i>
		Siyah mercan	<i>Gerardia savaglia</i>
neslenen	<i>Cetorhinus maximus</i>	Kırmızı yıldız	<i>Asterina pancerii</i>

köpek balığı			
Köpek balığı	<i>Galeorhinus galeus</i>	Minare	<i>Cerithium vulgatum</i>
Dikburun köpek balığı	<i>Lamna nasus</i>	Şeytan minaresi	<i>Gourmya yulgata</i>
Mersin balıkları	<i>Acipencer spp.</i>	Deniz kulağı	<i>Haliotis lamellosa</i>
Deniz kaplumbağaları	<i>Caretta caretta,</i>	Pina	<i>Pinna nobilis</i>
	<i>Chelonia mydas</i>	Mühreler	<i>Lamellaridae</i>
	<i>Dermachelys coricea</i>	Maya	<i>Maia squinado</i>
	<i>Trionyx triunguis</i>	Fok	<i>Monachus monachus</i>
Ot sazanı	<i>Ctenopharyngodon idella</i>	Deniz atı	<i>Hippocampus hippocampus</i>
Deniz çayırları	<i>Posidonia oceanica</i>	Ticari deniz süngerleri	<i>Spongia officinalis</i>
	<i>Zostera nolti</i>		<i>Spongia agaricina</i>
Yağlı balık	<i>Garra rufa</i>		<i>Hippospongia communis</i>
Beni balığı	<i>Cyprinion macrostamus</i>	Yunus ve Balinalar	<i>Catecea</i>

İçsularda avlanabilecek türler ve zamanlar

MADDE 11 – (1) Çizelge - 5'te avlanabilir asgari boy ve günlük avlanabilecek miktar bilgileri belirtilen su ürünlerinden daha küçüklerinin ve belirtilen miktardan fazlasının avlanmaları yasaktır.

Çizelge 5 - İçsu balıkları

Türler	Latince adı	Boy Limiti (en az)	Günlük Limit (en fazla)
Doğal alabalık (Bütün türler)		25 cm.	3 adet
Gökkuşuğu alabalığı	<i>O. mykiss</i>	Yok	10 adet
Sazan	<i>C. carpio</i>	40 cm.	5 adet
Kadife	<i>Tinca tinca</i>	26 cm.	10 adet
Sudak	<i>S. lucioperca</i>	26 cm	10 adet
Tatlısu levreği	<i>P. fluviatilis</i>	18 cm.	kg
Tatlısu kefali	<i>Leuciscus cephalus</i>	20 cm.	kg
Siraz	<i>Capoeta.sp</i>	20 cm.	kg
Turna	<i>Esox lucius</i>	40 cm.	5 adet
Yayın	<i>Silurus glanis</i>	90 cm.	1 adet
Karabalık	<i>Capoeta trutta</i>	22 cm.	10 adet
Fırat turnası	<i>Luciobarbus esocinus</i>	50 cm.	1 adet
Maya	<i>Luciobarbus xanthopterus</i>	50 cm.	1 adet
Şabut	<i>Barbus grypus</i>	45 cm.	1 adet
Diğer türler	-----	Yok	kg

(2) Çizelge - 5'te boy limitleri belirtilen türlerde % 5 küçük boylara istisna tanınır.

(3) Adet cinsinden limit verilen türlerde kg cinsinden limitlere bakılmaz.

(4) Kg cinsinden limit verilen türlerde, avlanılan tür tek veya karışık olsun 5 kg'ı geçemez. Kg cinsinden sınırlama getirilen türlerde, tek bireyin 5 kg'ı geçmesi halinde, bu birey yasal limitler dâhilinde kabul edilir. Avlanan balıklardan en büyüğünün hariç tutulduğu durumda, geri kalan balıkların toplam ağırlığının 4 kg'ı geçmemesi halinde, avlanan balıklar günlük limit dâhiline kabul edilir.

(5) Günlük limit her türün ayrı ayrı avlanabileceği miktar olmayıp, gün içinde avlanabilecek toplam balık miktarıdır. Adet sınırlamasına tabi birden fazla türün avlandığı durumda, avlanılan balıklar tek tür gibi kabul edilir. Bu durumda avlanılan toplam balık sayısı, avlanan türlerden hiçbirinin izin verilen sayıdan fazla olmaması şartıyla 10'u geçemez.

(6) Sayı ve ağırlık sınırlamasına tabi türlerin karışık olarak avlandığı durumda, sayı sınırlamasına tabi türün avlanabileceği adetten fazla olmaması şartıyla, avlanan en büyük balık hariç tutularak geri kalan balıkların toplam ağırlığı 4 kg'ı geçemez.

(7) Çizelge-6'da belirtilen türlerin, belirtilen bölge veya illerde belirtilen dönemlerde avlanmaları yasaktır (Harita-A-1).

Çizelge 6 - Zaman yasakları

Türler	Bölgeler/İller	Yasak Dönem
Harizan (C. Carpio) Çadife (Tinca tinca) Harizan (Capoeta.sp) Harayın (Silurus glanis) Harathısu kefali (Leuciscus cephalus) Orman içi sular ve akarsular dışındaki iç sularda Diğer türler	Adana, Antalya, Aydın, Denizli, Gaziantep, Hatay, İzmir, Kilis, Manisa, Mersin, Muğla, Osmaniye	1 Mart 1 Haziran
	Afyon, Aksaray, Amasya, Ankara, Balıkesir, Bartın, Bilecik, Bolu, Burdur, Bursa, Çanakkale, Çankırı, Çorum, Düzce, Edirne, Eskişehir, Isparta, İstanbul, Karabük, Karaman, Kastamonu, Kırıkkale, Kırklareli, Kırşehir, Kocaeli, Konya, Kütahya, Nevşehir, Niğde, Sakarya, Tekirdağ, Uşak, Yalova, Zonguldak	15 Mart 15 Haziran
	Adıyaman, Artvin, Batman, Bingöl, Diyarbakır, Elazığ, Erzincan, Giresun, Gümüşhane, Kahramanmaraş, Kayseri, Malatya, Mardin, Ordu, Rize, Samsun, Siirt, Sinop, Sivas, Şanlıurfa, Şırnak, Tokat, Trabzon, Tunceli, Yozgat	1 Nisan 1 Temmuz
	Ağrı, Ardahan, Bayburt, Bitlis, Erzurum, Hakkari, Iğdır, Kars, Muş, Van	15 Mayıs 15 Ağustos
Doğal alabalık (Bütün türler)	Tüm Bölgeler	01 Ekim-01 Mart
Ökkuşağı alabalığı (O. Mykiss)	Orman içi sularda doğal türlerle aynı kapalı sezon uygulanır.	Yok (Orman içi sular hariç)
Harudak (S. Lucioperca)	Tüm Bölgeler	15 Mart - 30 Nisan
Harathısu levreği (P. fluviatilis)	Tüm Bölgeler	15 Mart - 30 Nisan
Harturna (Esox lucius)	Tüm Bölgeler	15 Aralık-31 Mart
Harathısu kefali (Leuciscus cephalus)	Akarsular	Yok

Denizlerde avlanabilecek türler

MADDE 12 – (1) Çizelge-7’de avlanabilir asgari boy ve günlük avlanabilecek miktar bilgileri belirtilen su ürünlerinden daha küçüklerinin ve belirtilen miktardan fazlasının avlanmaları yasaktır.

Çizelge 7 - Denizlerde avlanabilecek türler

Türler	Latince adı	Boy/ağırlık limiti (en az)	Günlük limit (en fazla)
Akya	<i>Lichia amia</i>	30 cm	3 adet
Ahtapot	<i>Octopus vulgaris</i>	1 kg	3 adet
Barbunya	<i>Mullus barbatus</i>	13 cm	Kg
Çipura	<i>Sparus aurata</i>	20 cm	Kg
İstavrit	<i>Trachurus trachurus</i>	12 cm	Kg
Kalkan	<i>Scophthalmus sp.</i>	45 cm	2 adet
Kefal	<i>Mugil sp.</i>	20 cm	Kg
Kılıç	<i>Xiphias gladius</i>	125 cm	1 adet
Kolyoz	<i>Scomber japonicus</i>	18 cm	Kg
Levrek	<i>Dicentrarchus labrax</i>	25 cm	Kg
Mercan	<i>Pagellus erythrinus</i>	15 cm	Kg

Orkinos (Ton)	<i>Thunnus thynnus</i>	90 cm	1 adet
Palamut	<i>Sarda sarda</i>	25 cm	Kg
Pisi	<i>Pleuronectes limanda</i>	20 cm	Kg
Sinagrit	<i>Dentex dentex</i>	35 cm	Kg
Tekir	<i>Mullus surmuletus</i>	11 cm	Kg
Uskumru	<i>Scomber scombrus</i>	20 cm	Kg
Uzun kanat orkinos	<i>Thunnus alalunga</i>	60 cm	1 adet
Yazılı orkinos	<i>Euthynnus alletteratus</i>	45 cm	2 adet
Karagöz	<i>Diplodus vulgaris</i>	18 cm	Kg
Lagos	<i>Epinephelus aeneus</i>	45 cm	3 adet
Lüfer	<i>Pomatomus saltatrix</i>	20 cm	Kg
Orfoz	<i>Epinephelus guaza</i>	45 cm	3 adet
Sargos	<i>Diplodus sargos</i>	21 cm	Kg
Diğer türler	----	Yok	Kg

(2) Çizelgede boy limitleri belirtilen türlerde % 5 küçük boylara istisna tanınır.

(3) Adet cinsinden limit verilen türlerde kg cinsinden limitlere bakılmaz.

(4) Kg cinsinden limit verilen türlerde, avlanılan tür tek veya karışık olsun 5 kg'ı geçemez. Kg cinsinden sınırlama getirilen türlerde, tek bireyin 5 kg'ı geçmesi halinde, bu birey yasal limitler dâhilinde kabul edilir. Avlanan balıklardan en büyüğünün hariç tutulduğu durumda, geri kalan balıkların toplam ağırlığının 4 kg'ı geçmemesi halinde, avlanan balıklar günlük limit dâhiline kabul edilir.

(5) Günlük limit her türün ayrı ayrı avlanabileceği miktar olmayıp, gün içinde avlanabilecek toplam balık miktarıdır. Adet sınırlamasına tabi birden fazla türün avlandığı durumda, avlanılan balıklar tek tür gibi kabul edilir. Bu durumda avlanılan toplam balık sayısı, avlanan türlerden hiçbirinin izin verilen sayıdan fazla olmaması şartıyla 3'ü geçemez.

(6) Sayı ve ağırlık sınırlamasına tabi türlerin karışık olarak avlandığı durumda, sayı sınırlamasına tabi türün avlanabileceği adetten fazla olmaması şartıyla, avlanan en büyük balık hariç tutularak geri kalan balıkların toplam ağırlığı 4 kg'ı geçemez.

DÖRDÜNCÜ BÖLÜM

Yöntem ve Sınırlamalar

İçsulara amatör avcılık

MADDE 13 – (1) Ek-4'te yer alan avlanmanın yasaklandığı içsular ile ek-5'te yer alan avlanmanın kısmen yasaklandığı içsularda dönem boyunca avcılık yapılması yasaktır.

(2) Küspeli olta, parakete, sualtı tüfeği, zıpkın, pinter ve sepet gibi tuzakların kullanılması yasaktır. Yemlik uzatma ağı dışında her türlü ağı (tırıvırı, germe, uzatma, sürütme, çevirme, serpme ve benzeri) avlakta bulundurulması ve kullanımı yasaktır.

(3) Bayıltıcı, uyuşturucu, öldürücü kimyasal maddeler, her türlü patlayıcı, öldürücü, bayıltıcı, uyuşturucu, uyutucu, uyarıcı maddeler, karpit, sönmemiş kireç, balık otu ve benzerlerinin amatör avcılıkta kullanımı ve bu malzemelerin av mahallinde bulundurulması yasaktır.

(4) Bir amatör balıkçı en fazla 4 olta takımı ile avlanabilir. Olta başına iğne sayısı 3 adedi geçemez. Ancak, alabalık avında iki olta takımından daha fazla olta takımı kullanılamaz ve her olta takımında iki iğne bulunabilir.

(5) Akarsularda her türlü doğal yem kullanılarak alabalık avcılığı yasaktır. Sadece yapay yem kullanılarak avcılık yapılabilir. Göllerde yapılacak alabalık avcılığında ise kan kurdu, kemik kurdu, leş kurdu, sinek larvaları, canlı ya da cansız içsu ve deniz balıkları hariç, her türlü yapay, doğal ve mamul doğal yem kullanılabilir.

(6) *Ligula intestinalis* türü parazitlerin yem olarak kullanılması yasaktır.

(7) Boyu 7.5 metrenin üzerindeki teknelerle amatör balık avcılığı yapılması yasaktır.

(8) 1 km²'den daha küçük göl ve göletlerde motorlu, motorsuz her türlü tekne ve botla avlanmak yasaktır.

(9) Akarsuların, göllerin ve göletlerin yatakları değiştirilerek bir kısmının kurutulması veya bentlenmesi yöntemi ile avcılık yapılması veya ızgaralarla balık toplanması yasaktır.

(10) İçme suyu rezervuarlarında, akaryakıt ile çalışan kayık, motor ve benzeri araçların kullanılması ve su alma noktasına 300 metreden daha yakın yerlerde su ürünleri avcılığı yasaktır.

(11) Özel avlanma izni gereken yerler haricinde, gün içinde av saati sınırlaması yoktur.

(12) Baraj göllerinde yapılan avcılıkta DSİ tarafından belirtilen güvenlik sahasında avlanmak tehlikeli ve yasaktır.

(13) Kiraya verilen istihsal sahalarında amatör avcılık aşağıdaki esaslar dâhilinde yapılır.

a) Kiraya verilen istihsal sahalarında amatör avcılık yapılabilecek alanlar Bakanlık il müdürlüklerince belirlenir. Kiraya verilen istihsal sahası baraj gölü ise amatör balıkçılığa ayrılacak alan için DSİ Genel Müdürlüğü mahalli kuruluşundan da görüş alınır.

b) Kiraya verilen istihsal sahalarına, kiracı tarafından; kiralama yapanı, kira süresini ve amatör avcılık için belirlenen alanları gösterir bilgilendirme levhaları konulur.

c) Kafeslerde yetiştiricilik amacı ile kiraya verilen göletler hariç, projeli olarak kiraya verilenlerde amatör avcılık yapılması yasaktır. Sadece kafeslerde yetiştiricilik amacı ile kiralanmış göletlerde ise kafeslere 100 metreden daha yakın olmamak kaydıyla amatör avcılık serbesttir.

ç) Kiraya verilen istihsal sahalarında avcılığın serbest olduğu dönemlerde, resmi tatil günlerinde kişi başına en fazla 3 iğneli bir olta takımı ile amatör avcılık yapılması serbesttir. Sadece kerevit veya gümüş avcılığı için kiralanmış olan istihsal sahalarında, gün ve alan sınırlaması olmaksızın, amatör balık avcılığı yapılabilir.

Orman içi sulara amatör avcılık

MADDE 14 – (1) Orman içi sulara amatör avcılık için, Orman ve Su İşleri Bakanlığı mahalli birimlerinden “Orman İçi Sulara Dönem Boyu Avlanma İzin Belgesi” veya “Günlük Avlanma Fişi” alınmak suretiyle yapılır.

(2) Günlük Avlanma Fişi verme yetkisi, Orman ve Su İşleri Bakanlığınca belirlenecek esas ve usuller kapsamında, kendi mülki hudutları ile sınırlı olmak üzere, köy tüzel kişiliklerine devredilebilir. Bu tür alanlarda gökkuşağı alabalığının bulunması durumunda, bu tür için zaman yasağı uygulanmaz.

(3) Gökkuşağı alabalığı avcılığında doğal alabalıklara uygulanan zaman yasağı geçerlidir.

(4) Tatlısu kefali avcılığında Çizelge-6’daki, orman içi suyun bulunduğu ilin yer aldığı bölgeye ait zaman yasağı uygulanır.

(5) Orman ve Su İşleri Bakanlığınca, özel avlanma izni ile avlanılan orman içi sulara gün içinde avlanma saati ve avcı sayısına sınırlama getirilebilir.

Denizlerde amatör avcılık

MADDE 15 – (1) Denizlerde amatör avcılık zaman yasağına tabi değildir. Gün içinde av saati sınırlaması yoktur.

(2) Denizlerde amatör avcılıkta kullanılabilecek avlanma araçları ve yasaklı maddelerle ilgili hususlar aşağıda belirtilmiştir.

a) Denizlerde amatör avcılık parakete, pinter ve sepet gibi tuzaklar hariç olmak üzere; her türlü olta takımı, serpm, yemlik uzatma ağı ve sualtı tüfeği ile yapılabilir.

b) Bu Tebliğde özellikleri belirtilerek izin verilenler dışındaki her türlü ağ, tuzak ve patlayıcı, öldürücü, bayıltıcı, uyuşturucu, uyutucu, uyarıcı maddeler, karpit, sönmemiş kireç, balık otu ve benzerleri ile su ürünleri avcılığı yapılması, bu maddelerin gemilerde ve av mahallerinde bulundurulması yasaktır.

c) Kullanılacak serpm ağının, kapalı iken yerden yüksekliği 3 metreyi geçemez, göz açıklığı 28 mm’den küçük olamaz.

(3) Bir amatör avcı en fazla 4 olta takımı kullanabilir. Olta takımındaki iğne sayısı, çaparı hariç 6 adedi geçemez.

(4) Su altı tüfeği ile yapılacak avcılıkla ilgili hususlar aşağıda belirtilmiştir.

a) Denizlerde gün batımından gün doğumuna kadar olan sürede sualtı tüfeği ile avcılık yapılamaz.

b) Sualtı tüfeği ile yapılacak avcılıkta ışık kaynağı, şnorkel hariç yapay hava kaynağı, tüp, nargile, her türlü soluma cihazı ve yedek hava kaynağı kullanılamaz.

c) Sualtı tüfeği ile orfoz veya lagos türlerinden günlük olarak en fazla 1 adet avlanabilir.

(5) 1 Mayıs - 30 Eylül tarihleri arasındaki dönemde, sahilden itibaren uzaklığı 100 metreyi geçmeyen, şamandıralarla çevrilmiş yüzme alanları içinde su ürünleri avcılığı yasaktır.

(6) Avlanması tamamen yasak olan türler dışındaki su ürünlerinin avcılığında her türlü doğal yem, mamul doğal yem ve yapay yemlerin denizlerde yapılan amatör avcılıkta kullanılması serbesttir.

BEŞİNCİ BÖLÜM

Alan Yasakları ve Sınırlamalar

Denizlerdeki yer yasakları ve sınırlamalar

MADDE 16 – (1) Denizlerdeki yer yasakları ve sınırlamalar aşağıda belirtilmiştir.

a) Antalya İli, Kaş İlçesinde (Harita-A-2);

1) Çondur Burnu mevkiinde; (36° 11' 15" N- 29° 36' 17" E), (36° 11' 12" N- 29° 36' 40" E), (36° 11' 49" N - 29° 37' 01" E) koordinat noktalarını birleştiren hattın batısında kalan alanda,

2) Beşadalar mevkiinde; (36° 10' 03" N - 29° 37' 31" E), (36° 09' 10" N - 29° 36' 50" E), (36° 08' 52" N - 29° 36' 59" E), (36° 09' 05" N - 29° 38' 08" E), (36° 09' 25" N - 29° 38' 29" E) koordinat noktalarını birleştiren alanda,

3) Bohça İskelesi mevkiinde; (36° 09' 33" N - 29° 46' 40" E) ve (36° 09' 19" N - 29° 46' 36" E)

koordinat noktalarını birleştiren hattın doğusunda kalan alanda,

4) İnceburun mevkiinde; (36° 11' 04" N - 29° 39' 02" E) ile (36° 11' 00" N - 29° 38' 32" E) koordinat noktalarını birleştiren hattın güneyinde kalan alanda,

5) Ufakdere mevkiinde; 36° 08.788' N - 29° 39.896' E) ile (36° 09.129' N - 29° 40.766') koordinat noktalarını birleştiren hattın kuzeyinde kalan alanda,

6) Kekova Adası mevkiinde;

- (36° 10' 32" N- 29° 52' 45" E) ile (36° 10' 27" N - 29° 52' 46" E) koordinat noktalarını birleştiren hattın doğusunda kalan alanda,

- Karalos Limanı içinde; (36° 10' 58" N- 29° 53' 26" E) ile (36° 10' 59" N- 29° 53' 32" E) koordinat noktalarını birleştiren hattın doğusunda kalan alanda,

b) Su ürünleri ile ilgili araştırmalar yapmak amacıyla Akdeniz Su Ürünleri Araştırma, Üretim ve Eğitim Enstitüsü Müdürlüğü'ne tahsis edilmiş olan Antalya İli, Demre İlçesi, Beymelek Lagününde; İskele Mahallesi Gavurini mevki (36°16' 09" N- 30° 03' 36" E) ile Beymelek Balıkburnu mevki (36° 16' 03" N - 30° 02' 41" E) arasında çekilen hattın güneyinde kalan lagün alanında, denizle lagünün bağlantısını sağlayan mendirek içi kanal ile kanal çevresinde ve Acıgölde (Harita-A-3),

c) Akdeniz'de, Kızılliman mevkiinde (36° 06' 26" N - 33° 06' 40" E) , (36° 06' 00" N - 33° 07' 10" E), (36° 05' 17" N - 33° 05' 31" E), (36° 06' 09" N - 33° 05' 46" E) koordinat noktaları arasında kalan alanda (Harita-A-4),

ç) Mersin İli, Erdemli İlçesinde; ODTÜ Deniz Bilimleri Enstitüsü sınırları içerisinde (36° 33.599' N - 34° 14.959' E), (36° 33.497' N - 34° 15.276' E), (36° 34.069' N - 34° 15.875' E), (36° 34.216' N - 34° 15.545' E) koordinat noktalarını birleştiren alanda (Harita-A-5),

(d) Hisarönü Körfezinde (kıyıdan olta takımları ile yapılanlar hariç) (Harita-A-6);

1) (36° 46.087' N- 28° 06.104' E), (36° 46.243' N - 28° 06.753' E), (36° 46.507' N - 28° 06.789' E), (36° 46.450' N - 28° 07.361' E), (36° 45.072' N - 28 07.361' E) koordinat noktalarını birleştiren hattın güneyinde kalan alanda,

2) (36° 46.361' N – 28° 02.223' E) ile (36° 46.366' N- 28° 02.374' E) koordinat noktaları arasında çekilen hattın kuzeyinde kalan alanda,

3) Kurucabük ve Çiftlik koylarında (36° 44.676' N - 27° 52.236' E) ile (36° 44.523' N - 27° 55.305' E) koordinat noktaları arasında çekilen hattın kuzeyinde kalan alanda,

4) Kargı Koyunda, (36° 42.114' N - 27° 41.155' E) ile (36° 41.824' N - 27° 40.787'E) koordinat noktaları arasında çekilen hattın doğusunda kalan alanda,

e) Gökova Körfezinde (Harita-A-7);

1) Akbük Limanında; (37° 01.431' N - 28° 06.863' E) ile (37° 02.108' N - 28° 06.915' E) koordinat noktalarını birleştiren hattın batısında kalan alanda,

2) Akyaka'da; (37° 03.041' N - 28° 18.600' E) ile (37° 01.461' N - 28° 18.598' E) koordinat noktalarını birleştiren hattın doğusunda kalan alanda (kıyıdan olta takımları ile yapılanlar hariç),

3) Çamlı Limanında; Çapa Burnu (36° 59.943' N - 28° 13.242' E) ile (37° 00.153' N - 28° 14.761' E) koordinat noktasını birleştiren hattın güneyinde kalan alanda,

4) Boncuk Koyu- Karaca Limanında; (36° 58.938' N - 28° 11.818' E) koordinat noktası ile Dedek Burnunu (36° 56.886' N - 28° 11.594' E) birleştiren hattın doğusunda kalan alanda, kıyıdan olta takımları ile yapılanlar hariç,

5) İngiliz Limanında (Değirmen Bükü); (36° 56.691' N - 28° 09.496' E) ile (36° 56.088' N - 28° 08.334' E) koordinat noktalarını birleştiren hattın güneydoğusunda kalan alanda,

6) Bördübet Limanında; (36° 49.740' N - 28° 02.668' E) ile (36° 48.080' N - 28° 03.183 'E) koordinat noktalarını birleştiren hattın doğusunda kalan alanda,

f) İzmir İli, Aliağa İlçesi Karaağaç mevkiinde; Ege Gaz A.Ş. LNG terminaline ait (38° 49.476' N - 26° 55.284' E), (38° 49.614' N - 26° 55.008' E), (38° 49.225' N - 26° 54.735' E), (38° 49.107' N - 26° 54.975' E) koordinatlar arasında kalan alanda (Harita-A-8),

g) İzmir Limanında; Bostanlı Sazburnu (38° 27.55" N - 027° 05.40" E) ile Üçkuyular Vapur İskelesi (38° 24.35" N - 027° 04.30" E) arasında çekilen hattın doğusunda kalan alanda (Harita-A-9),

ğ) Balıkesir İli, Edremit İlçesinde; yapay resif bloklarının bulunduğu aşağıdaki alanlarda (kıyıdan olta takımları ile yapılanlar hariç) (Harita-A-10),

1) (39° 33.531' N - 26° 40.241' E), (39° 32.850' N - 26° 40.350' E), (39° 33.118' N - 26° 42.450' E), (39° 33.750' N - 26° 42.450' E) koordinat noktaları arasında kalan alanda,

2) (39° 34.079' N - 26° 48.955' E), (39° 33.754' N - 26°48.834' E), (39° 33.392' N - 26° 49.905' E), (39° 33.591' N - 26° 50.023' E) koordinat noktaları arasında kalan alanda,

h) Çanakkale İli, Gökçeada İlçesinde; Gökçeada Deniz Parkının bulunduğu Yıldız Koyu (40° 14.186' N - 25° 54.230' E) ile Çiftlik Koyu (40° 14.432' N - 25° 56.112' E arasında kıyıdan itibaren 1 mil uzunluğundaki alanda (Harita-A-11),

su ürünleri avcılığı yapmak yasaktır.

(2) Fokların yaşadıkları mağaralarda ışık kullanmak, her türlü vasıta ile dalış ve su ürünleri avcılığı yapmak yasaktır.

(3) Kültür ve tabiat varlıklarını korumak amacıyla belirlenen ve 24/9/2001 tarihli ve 24533 sayılı Resmî Gazete’de koordinatları ilan edilen bölgelerde dalış yapılarak su ürünleri avcılığı yasaktır.

(4) Limanlarda, balıkçı barınak, barınma ve çekek yerlerinde dalış yapılarak su ürünleri avcılığı yasaktır.

İçsulardaki yer yasakları ve sınırlamalar

MADDE 17 – (1) Ek-4 ve ek-5’te belirtilen alanlarda avlanmak tamamen yasaktır.

Genel hususlar

MADDE 18 – (1) Amatör balıkçılıkla avlanmış olan her türlü su ürününün satışı, canlı olarak nakledilmesi ve başka kaynaklara bırakılması yasaktır.

(2) Bu Tebliğde belirtilen avlanması yasak olan türlerin ve bunlara ait kabuk ve benzerlerinin tahnit edilmiş örneklerinin alımı, satımı, pazarlarda ve iş yerlerinde alım satım amacıyla bulundurulması ve sergilenmesi yasaktır.

(3) Deniz ve içsularımızda yapılacak balıkçılık yarışmaları Bakanlığın iznine tabidir. Bu kapsamda izin verilen alanlarda yarışma süresince yarışmacılar dışındakilerin avcılık yapması yasaktır.

(4) Yasaklanan av araç ve gereçlerinin avlanma mahallinde bulundurulması yasaktır.

(5) Bakanlık il müdürlüklerince tespit edilerek ilgili kurum ve kuruluşlara bildirilen voli yerlerinde amatör avcılık yapmak yasaktır.

(6) Su ürünleri yetiştiriciliği yapılan kafeslere 100 metreden daha yakın mesafede avcılık yapılması yasaktır.

(7) Tırıvırı-paraşüt olarak adlandırılan av aracının üretimi, satışı, istihsal yerleri civarında bulundurulması ve su ürünleri avcılığında kullanılması yasaktır.

(8) Elektrik akımı, elektroşok, tüp gaz ve hava tazyiki yöntemleri ve yaba, balyoz ve benzeri araçların amatör avcılıkta kullanımı yasaktır.

(9) Türkiye Sualtı Sporları Federasyonu tarafından belirlenen Zıpkınla Balıkavı Milli Takım Aday Kadrosu, teknik heyet ve diğer dalış görevlilerine, yapacakları antrenman çalışmaları için, kamp sezonunda sayı ve miktar limiti olmaksızın, Bakanlığın belirlediği esaslar dahilinde dalarak su ürünleri avcılığı için izin verilebilir.

ALTINCI BÖLÜM

Yasal İşlemler ve Yasak Kararları

Koruma ve kontrolle görevli olanlar

MADDE 19 – (1) Gıda, Tarım ve Hayvancılık Bakanlığı teşkilatında ve Bakanlığa bağlı su ürünleri ile ilgili teşekküllerde su ürünlerinin, deniz ve iç suların koruma ve kontrolü ile görevlendirilen personel ile emniyet, jandarma, sahil güvenlik, gümrük ve orman muhafaza teşkilatları mensupları, belediye zabıtası amir ve mensupları, kamu tüzel kişilerine bağlı muhafız, bekçi ve korucular ile emniyet ve jandarma teşkilatının bulunmadığı yerlerde köy muhtar ve ihtiyar heyeti üyeleri koruma ve kontrolle görevlidir.

(2) Koruma ve kontrolle görevli olanlar, 1380 sayılı Su Ürünleri Kanunu kapsamına giren kabahatler hakkında tutanak tutmak, kabahatte kullanılan istihsal vasıtalarına ve elde edilen su ürünlerine el koymak, 1380 sayılı Su Ürünleri Kanununun Ek-3 üncü maddesinde yer alan hükümler çerçevesinde idari para cezalarını kesmekle vazifeli ve yetkilidirler.

Cezalar

MADDE 20 – (1) Koruma ve kontrolle görevli olanlar tarafından aykırılığın niteliğinin ticari veya amatör olup olmadığı; öncelikle avlanılan su ürünleri miktarı, kullanılan avlanma aracı ve karar vermeye etkili diğer hususlar göz önüne alınarak tespit edilir.

(2) Aykırılığın amatör avcılık kapsamında olduğu tespit edilirse, 1380 sayılı Su Ürünleri Kanununun 36 ncı maddesinin (a) bendinin 5 inci alt bendindeki idari para cezası verilir.

(3) Aykırılığın ticari avcılık kapsamında olduğu tespit edilirse, Su Ürünleri Kanununun 36 ncı maddesinin (h) bendi veya ilgilendirmesi halinde diğer bentlerindeki idari yaptırım kararları verilir.

Yasak kararları

MADDE 21 – (1) Bu Tebliğde belirtilen yasak, sınırlama ve yükümlülükleri belirlemeye ve ilân etmeye Bakanlık yetkilidir. Mülki idareler, diğer bakanlıklar ve ilgili kamu kuruluşları, özel ve tüzel kişiler; bu Tebliğde belirtilen yasakları, doğal afetler (kuraklık, sel, yangın, sağlık ve benzeri) haricinde kaldıramaz, bu yasaklara aykırı veya yeni yasaklama kararı alamaz, ilan edemez.

YEDİNCİ BÖLÜM

Çeşitli ve Son Hükümler

Yürürlükten kaldırılan tebliğler

MADDE 22 – (1) 19/10/2007 tarihli ve 26675 sayılı Resmî Gazete’de yayımlanan Amatör (Sportif) Amaçlı Su Ürünleri Avcılığını Düzenleyen 1/2 Numaralı Tebliğ (Tebliğ No:2007/44) ile 21/8/2008 tarihli ve 26974 sayılı Resmî Gazete’de yayımlanan 2/2 Numaralı Amatör (Sportif) Amaçlı Su Ürünleri Avcılığını

Harita-A-4



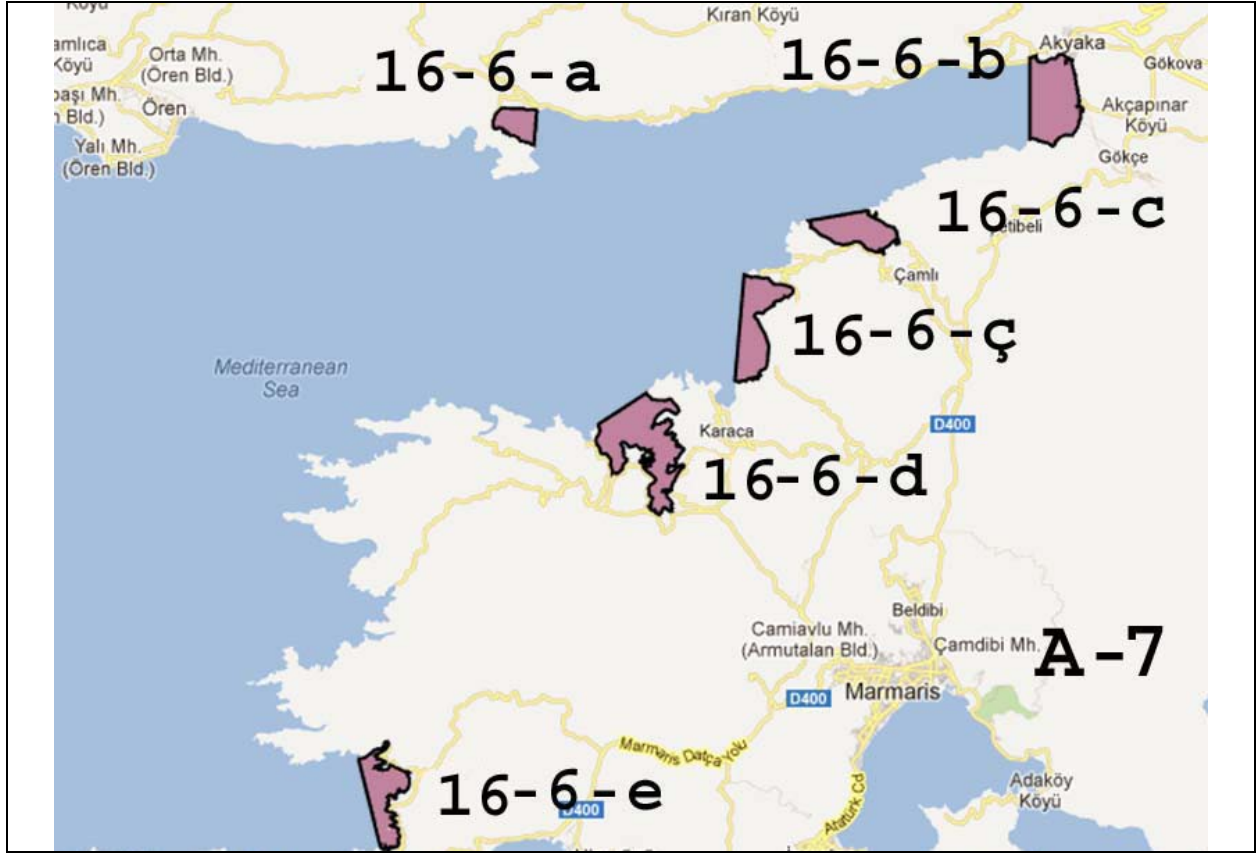
Harita-A-5




Harita-A-6




Harita-A-7




Ek- 1
Amatör balıkçı belgesi

 Fotoğraf	T.C. GIDA, TARIM VE HAYVANCILIK BAKANLIĞI AMATÖR BALIKÇI BELGESİ		İLETİŞİM ADRESİ	
	Adı Soyadı		Verildiği Yer	
	T.C. Kimlik No		Verildiği Tarih	
	Doğum Yeri		ONAYLAYAN	
	Doğum Tarihi			
	Dahş Belgesi			
	Son Geçerlilik Tarihi			
Bu belge 1380 sayılı Su Ürünleri Kanunu ile buna ait Yönetmelik hükümleri gereğince verilmiştir.				

Ek-2
Misafir Amatör Balıkçı Belgesi

 T.C. GIDA, TARIM VE HAYVANCILIK BAKANLIĞIİl Müdürlüğü		<div style="display: flex; align-items: center; justify-content: center;"><div style="border: 1px solid black; width: 60px; height: 60px; margin-right: 10px;"></div><div style="text-align: left;">Bu belge, Gıda Tarım ve Hayvancılık Bakanlığı'na yayımlanan Amatör Amaçlı Su Ürünleri Avcılığını Düzenleyen Tebliğ hükümleri gereğince, düzenlendiği tarihten itibaren iki yıl süre ile geçerli olmak üzere verilmiştir.</div></div> <div style="text-align: right; margin-top: 100px;">...../...../20.. Ad - Soyad Unvan-İmza-Mühür</div>
MİSAFİR AMATÖR BALIKÇI BELGESİ		
Belge No:		
Adı Soyadı		
Doğum Tarihi		
Uyruğu		
Pasaport No		
İkamet Adresi		

Ek- 3
Amatör Balıkçılık Turizm İzni Belgesi

 T.C. GIDA, TARIM VE HAYVANCILIK BAKANLIĞIİl Müdürlüğü AMATÖR BALIKÇILIK TURİZM İZNİ	
İzin No:	
Belge Sahibinin Adı	
Ticari Unvanı (Şirketler için)	
Vergi Dairesi ve Vergi Kimlik No	
Ticaret Sicil No (Şirketler için)	
T.C.Kimlik No (Gerçek Kişiler için)	
Bu belge Gıda, Tarım ve Hayvancılık Bakanlığı'na yayımlanan Amatör Amaçlı Su Ürünleri Avcılığını Düzenleyen Tebliğ hükümleri gereğince, amatör avcılık yapılabilecek tüm alanlarda geçerli olmak üzere verilmiştir. Düzenlendiği tarihten itibaren iki yıl geçerlidir.	
...../...../20.. Ad - Soyad Unvan-İmza-Mühür	

Ek – 4

AVLANMANIN TAMAMEN YASAKLANDIĞI İÇ SULAR

ADANA		Akyatan, Tuzla gölleri. Hakkıbeyli Göleti.
ADİYAMAN	Gölbaşı	Azaplı, Gölbaşı ve İnekli gölleri.
	Kahta	Dot, Mülk göletleri.
AĞRI		Balık Gölü.
AMASYA		Bayırlı, Yedikır barajları.
ANKARA	Beypazarı	Dikenlidere, Eğriova Göleti.
	Çubuk	Karagöl Göleti.
	Çamlıdere	Çamkoru Göleti.
	Güdül	Sorgun Göleti. Süvari Çayı.
	Şereflikoçhisar	Şereflikoçhisar Barajı.
ANTALYA	Gazipaşa	Bıçkıcı, Çıglık ve Delice çayları.
	Elmalı	Avlan Gölü.
	Alanya	Üzümdere. Alara Çayı.
ARTVİN	Merkez	Hatila Deresi.
	Borçka	Karagöl, Kokolet ve Uğur dereleri.
	Ardanuç	Meşeköy Deresi.
	Şavşat	Bilbilan gölleri, Meşeli Karagöl.
BALIKESİR	İvrindi	Altıeylül, Çaparlı, Çarkacı, Patlak (Yeşilköy) göletleri.
	Edremit	Fındık Çayı ve yan kolları, Karakütük Deresi ve yan kolları.
		Kızılköçeli Deresi ve yan kolları, Köprüdere ve yan kolları.
		Şahin Deresi ve yan kolları, Zeytinli Deresi ve yan kolları.
BİNGÖL	Merkez	Gayt ve Göynük çayları.
BİTLİS		Nemrut Gölü.
BOLU	Merkez	İncegöl, Küçükgöl, Nazlıgöl, Sazlıgöl, Seringöl, Sülük Gölü, Karadere Gölcük Göleti (Özel Avlanma izni hariç)
	Yedigöller	Büyükgöl (Özel Avlanma İzni hariç)
		Deringöl (Özel Avlanma İzni hariç)
		Ayıkaya, Karadere, Etlen dereleri, Çalderesi ve kolları
	Mengen	Geyik gölü, Hızardere, Şirinyazı Göleti.
	Kıbrısık	Karagöl.
	Göynük	Sünnet Gölü.
	Mudurnu	Abant Gölü (Özel Avlanma İzni hariç)
BURSA	Osmangazi	Aras Dere.
ÇANAKKALE	Bayramiç	Handeresi, Ayazma Deresi.
ÇANKIRI	Çerkeş	Ağılı Deresi ve kolları, Beşir Deresi ve kolları.
ÇORUM		Göcenovacığı, Çopraşık, Seyitnizam, Oruçpınar, Yeniyan, Kanlı göletleri.
DENİZLİ		Adıgüzel Barajı, Gökpınar Deresi.

ERZİNCAN	Merkez	Erzincan Barajı (Göyne).
	İliç	Çaltı, Karabudak Çayı.
	Çayırılı	Büyükayla Çayı.
	Refahiye	Çimensuyu, Karanlıkdere, Korudere.
ESKİŞEHİR		Kunduzlar Barajı, Yapıldak, Kanlıpınar göletleri.
GİRESUN	Dereli	Çamlıgöl, Karagöl, Sağrak Gölü.
	Eynesil	Dizgine Deresi.
	Bulancak	Ayır Gölü.
GÜMÜŞHANE	Merkez	Edire Deresi.
	Torul	Çitderesi ve kolları. Köstere, Yücebelen göletleri.
	Şiran	Akbulak Deresi.
	Kelkit	Balahor Deresi.
	Kürtün	Y. Kürtün Deresi ve kolları.
HATAY	Kırıkhan	Gölbaşı Gölü.
ISPARTA	Ş.karaağaç	Hizardere, Pınargözü Deresi.
MERSİN	Çamlıyayla	Kadıncık Deresi.
	Anamur	Sultansuyu Çayı.
	Tarsus	Cehennemdere ve Cocak Deresi.
İSTANBUL	Çatalca	Motordere, Ormanlıdere Çilingöz Deresi, Danamandıra Göleti.
	Eyüp	Büyükbent, Kirazlıbent, Topuzlubent, Kömürcübent, Valide Sultan 2, II.Mahmut bendleri, Ayvat Deresi.
		Odaçı Deresi, Göktürk göletleri.
İZMİR	Selçuk	Barbun, Gebekirse gölleri.
	Menderes	Tahtalı Barajı.
KARS	Sarıkamış	Keklikderesi, Kızılçubuk Deresi.
KASTAMONU	Merkez	Taşlık Göleti.
	Küre	Andaz, Küre dereleri.
	Tosya	Kös Çayı, Kösençayırı ve Kas göletleri.
	İnebolu	Ezine, İlişi, Zerva çayları
	Araç	Tuzaklı Göleti.
	Taşköprü	Karadere Barajı.
	İhsangazi	Obruk, Kızıllar, Sarıpınar köyleri sınırları içerisinde yer alan bütün dereler ve kolları.
KAYSERİ		Akköy ve Karakuyu göletleri.
KIRKLARELİ	Vize	Kazandere, Pabuçdere, Yenesuyu.
	Demirköy	Velikadere.
KOCAELİ		Serindere, Kirazdere, Çınarlıdere, Kireçlidere, Çataldere, Aksığındere. (01.01.2014 tarihine kadar)
MALATYA	Doğanşehir	Karanlıkdere, Sürgü Çayı.
K.MARAŞ	Merkez	Fırın Çayı.
	Göksun	Terbüzek ve Kömürsuyu.
	Ekinözü	Nergele Çayı.
	Çağlayancerit	Göksu Çayı.
	Elbistan	Söğütlü Çayı.
MUĞLA		Sülüngür Gölü.

MUŞ	Merkez	Dağdap ve Çobandağ gölleri, Aydınpınar, Merkez ve Köprücük göletleri.
	Bulanık	Haçlı (Kazan) Gölü.
NEVŞEHİR	Acıgöl	Tatların Barajı.
	Avanos	Ayhanlar Barajı.
NİĞDE	Merkez	Gebere Barajı.
	Altunhisar	Altunhisar Göleti.
ORDU	Kabadüz	Aliçin, İkidere, Tekmezar, Şih, Maden dereleri.
	Akkuş	Ormancık Deresi, Karadere.
RİZE	Fındıklı	Sümer, Arılı dereleri.
	Ardeşen	Durak Deresi.
	Çamlıhemşin	Elevit, Kavron, Palovit ve Yukarışimşirli dereleri.
	İkizdere	Anzer ve Cimil dereleri, Yedigöller.
SAKARYA	Hendek	Aksu, Göksu, Gölceğaç, Kiliselik, Kocakoyak, Kurtköy dereleri.
		Kurtköy Barajı, Gölyayla Gölü. Sakaoglu ve Uludere dereleri.
	Geyve	Akçay, Gümüşdere.
	Taraklı	Karagöl Yaylası, Kayaboğazı göletleri.
SİNOP	Erfelek	Erfelek Şelalesi ve kolları. Dilbar Deresi. Himmetoğlu çayları.
	Ayancık	Yemişli Çayı. Akgöl Gölü.
	Merkez	Keçideresi, Sarıkum Gölü, Gümüşsuyu Göleti.
SİVAS	Merkez	4 Eylül Barajı.
	Gürün	Gökpınar Gölü.
	Hafik	Pusat Özen Barajı.
	Divriği	Mursal Barajı.
TEKİRDAĞ	Saray	Sultanbahçe Barajı Sultanbahçe Deresi.
	Hayrabolu	Temrezli Göleti.
TOKAT		Ataköy Barajı, Zinav Gölü, Hampınarı, Çamaltı, Akbelen, Aşağı Güçlü Deresi, Bebek dereleri, Boldacı, Büget, Güzelbeyli, Karacaören göletleri.
TRABZON	Çaykara	Binömer Gölü, Balıklıgöl. Balastal Deresi.
	Arsin	Yanbolu Deresi.
	Hayrat	Maki Deresi.
	Sürmene	Manahoz Deresi.
	Maçka	Meryamana Deresi ve kolları.
	Çaykara-Of	Solaklı Deresi.
UŞAK	Banaz	Baltacı Göleti.
ZONGULDAK		Gümeli, Kaymak, Kızılağaç, Kocaman, Köpek ve Manzut dereleri. Dokuzsudere ve kolları. Gülüç ve Ulutan göletleri.
		Akçasu, Buldan, Davulga dereleri.
KIRIKKALE		Ahillı, Beyobası, Cinalı, Sarıkızlı ve Faraşlı göletleri.
BARTIN	Merkez	Çobanoğlu Göleti.
	Ulus	Derbentdere (Yemişen Çayı).
ARDAHAN	Posof	Yolağzı Köyü Gölü, Alabalık Gölü. Derindere, Vahla, Alabalık dereleri.
	Hanak	Kasrit Deresi. Çengelek Suyu.

	Merkez	Alabalık Deresi, Toros Deresi (Torodere).
YALOVA	Termal	Karapınar, Nacaklı, Gökçedere.
KARABÜK	Yenice	Karakaya, Kızılkaya, Karataş dereleri. İncedere, Aksudere, Şimşirdere, Bakrazderesi.
	Safranbolu	Kirpederesi.
	Eflani	Eflani Baraj Göleti (Özel avlanma izni hariç).
	Merkez	Örencikdere.
DÜZCE	Merkez	Efteni Gölü (Özel avlanma izni hariç).
	Akçakoca	Karadere, Deredibi dereleri.
	Yığılca	Sarıdere, Işıyan dereleri.
	Gölkaya	Hızar, Tez, Yılankaya, Ilıca dereleri.

Ek – 5

AVLANMANIN KISMEN YASAKLANDIĞI İÇSULAR

İLİ	İLÇESİ	AKARSU ADI	YASAK SINIRLARI
ADANA	Pozantı	Çakıt Suyu	Kaltaroğlu Deresinin Çakıt Suyuna birleştiği yerden, Kulmağara mevkiine kadar 8 km' lik kısım.
ANTALYA	Manavgat		Köprülü Kanyon Milli Parkı Çaltepe Köyünün kuzeybatısında Düzyer mevki Milli Park sınırlarından başlayarak Olukköprüye kadar olan kısım.
	Akseki	Manavgat Çayı	Çayın doğduğu Alihoca Değirmeni mevkiinden başlayarak ırmak boyunca Üzümdere Yaban Hayatı Geliştirme Sahası içerisinde kalan Gerdeme bölgesine kadar olan hat.
	Alanya	Alara Çayı	Kalecik Köyünün güneyinde bulunan Akbiladan Deresinden başlayarak suyun akış istikametinde Ali Köprüsüne kadar olan bölge.
		Kargı Çayı	Çayın doğuş noktası olan Yavuşan Deresinden başlayarak suyun akış istikametinde Taşatan Deresinin Derince deresi ile birleştiği yere kadar olan kısım.
		Dim Çayı	Çayın doğuş noktasından başlayarak akış istikametinde Dim Bucakköyde bulunan köprüye kadar olan bölge.
		Sapadere Çayı	Çayın doğuş noktasından başlayarak kanyonu takiben akış istikametinde Cinali Mahallesinden gelen derenin kesiştiği noktaya kadar.
		Boyalıçay, Kırgeçit Deresi, Kocadere, Akçay Deresi, Gökçesu	Köprülü Kanyon Milli Parkının Değirmenözü Köyü Boğazkavak Mahallesindeki İkizpınarı Deresinin Köprüçayına birleştiği noktadan itibaren Köprüçayını besleyen Boyalıçay, Kırgeçit Deresi, Kocadere, Akçay Deresi, Gökçesu kaynağı dahil olmak üzere Karabük Köyü Köprüsüne kadar olan kısmı.
	Gazipaşa	Direnli Çayı	Çayın doğduğu yerden başlayarak akarsuyun akış istikametinde Kabakbükü mevkiisine kadar.
		Karaman Çayı	Aşağı Karaman Mahallesinden Doyran Çayı ile birleştiği yere kadar olan bölümü.
ARTVİN	Borçka	Atanoğlu Deresi	Karagöl Tabiat Parkı sınırları içerisinde kalan kısmı.
	Yusufeli	Barhal Deresi	Altıparmak Köyü Kışla Mahallesinden kaynağına kadar olan kısım.
	Şavşat	Meydancık Papart Deresi	Dere kaynağından başlayıp Taşköprü Mahallesine kadar olan kısım.
BİTLİS	Merkez	Bitlis Çayı	Bitlis-Bölük yazı yol ayrımı köprüsünden başlayıp Şekerim Deresi ile birleştiği yere kadar olan kısmı.
DENİZLİ	Çameli	Kanlıçay Deresi	Elmalı Köyü Cevizlik Mahallesi Köprüsü ile Kırazlıyayla Köyü Kanlıçay Mahallesi Alanlar mevki arasında kalan 6 km'lik kısmında.
GİRESUN	Merkez	Deregözü Deresi	Melikli-Okçu Köyü arasındaki derenin kaynağına kadar olan kısım.
	Bulancak	Bicik	Aydınlar Grup Deresinden ayrılan derenin kaynağına kadar olan kısım.
		Elmalı	Pazarsuvu Deresine birleştiği yerden kaynağına kadar.
	Dereli	Aksu Deresi	İkisu mevkiinden Aksu Köyüne kadar.
		Tamdere	Kümbet sapağından kaynağına kadar.
	Görele	Eğre Deresi	Çanakçı Deresine birleştiği yerden kaynağına kadar.
		Görele Deresi	Çatak Kırığından kaynağına kadar.
	Espiye	Ekindere	Ayvattdere'den Çakrağa kadar.

	Şebinkarahisar	Koruşundere	Asarcık Deresinden kaynağına kadar.
GÜMÜŞHANE	Merkez	Yeşilyurt Deresi	Hayeske Köyünden, Mescitli Köyüne kadar.
		Karamustafa Deresi	Karamustafa Köyü Merkez Mahallesinden Hatunoğlu mevkiine kadar olan kısmı.
	Şiran	Mertekli Deresi	Karaşeyh Köyünden Mertekli Köyüne kadar.
	Torul	İkisü Deresi	Yağlıdere Köyünden İkisü mevkiine kadar.
		Musalla Deresi	Hasköy'den Kocadal Köyüne kadar.
		Nivene Deresi	Gülaçar Köyü ile Artabel gölleri arasında kalan kısmı ile Kalis Alabalık Üretim Tesisi ile Kalis Yaylasına kadar kalan kısmı.
	Kelkit	Çambaşı Deresi	Kirazlıdere birleşiminden Söğütlüdere birleşimine kadar.
ISPARTA	Sütçüler	Kartoz Çayı	Suyun çıktığı noktadan (Pınargözü) akış istikametine İbişler Köyü Aşağı Kırıntı Mahallesi Köprüsüne kadar
	Aksu	Aksu Çayı	Suyun çıktığı noktadan (Başpınar) akış istikametine Zindan Mağarası Köprüsüne kadar.
		Katip Deresi	Karacahisar Pınargözü Mahallesinden (su şişeleme fabrikasından) Yanıkköy Mahallesi Köprüsüne kadar.
MERSİN	Bozyazı	Bozyazı Çayı	Bozyazı Çayı kaynağından Karaisalı Köyü merkezine kadar
	Anamur	Dragon Çayı	Anamur- Dragon Çayı- Alaköprü mevkiinden- Sugözü Köyüne kadar olan kısım.
	Çamlıyayla	Kadıncık Deresi	Doğuş noktasından Olukkoyağı Köprüsüne kadar olan kısım ile Cehennem Deresi doğuş noktasından Pamukluk Değirmenine kadar olan kısım.
K.MARAŞ	Elbistan	Söğütlü Çayı	Ceyhan Nehri kaynağından Kalealtı Köprüsüne kadar olan kısmında.
KASTAMONU	Merkez	Karanlıkdere	Kaynağından Bostan Köyüne kadar 8 km'lik kısım.
		Karasu Çayı	Kaynağından Terzi Köyüne kadar 10 km'lik kısım.
	Araç	Soğuksu Deresi	Kaynağından itibaren Hızır Deresi ile birleştiği yere kadar olan kısım.
		Dümbelek Deresi	Kaynağından itibaren Araç Çayına kadar olan kısım.
KAYSERİ	Pınarbaşı	Zamanlı Irmağı	İrmağın Uzunyayla Alabalık Çiftliği ile Şerefiye Köyü arasındaki kısmında.
KOCAELİ		Sapanca Gölü	İSU'nun su alma noktasına 300 metre mesafe içinde.
MALATYA	Arapgir	Söğütlüdere	Seyitoğulları Çiftliğinden Karakaya Göl sahasına kadar olan kısım.
	Hekimhan	Hırın Çayı	Aksütlü Köyü ile Boztepe Barajı arasında kalan kısım.
		Kuruçay	Yazıhan Sarsap İstasyonundan itibaren Çiftlik Mahallesine kadar olan kısım
	Doğanşehir	Kapıdere	Küçüklü Köyünden K.Maraş İl sınırına kadar.
	Akçadağ	Sultan Suyu	Şıhlar Köyünden Karapınar Köyüne kadar olan kısım.
	Darende	Tohma Çayı	Güdü-Ozan arası.
	Merkez	Beyler Deresi	Kaynağından itibaren Kindirli'ye kadar olan kısım.
MUĞLA	Köyceğiz	Dalyan Kanalı	Köyceğiz Gölünün kanal girişi olan Boğazağzı mevki ile Dışbüyük Dalyanı arasındaki kanal sahasında.
ORDU	Mesudiye	Tekke / Baldıran Deresi	Baldıran Deresini takiben Tekke deresi Ortakent Yolu üzerindeki Koyulhisar sınırındaki Tekke Köprüsüne kadar olan 10 km'lik kısmı.
		Handere ve Soğukpınar dereleri	Aydoğan Tepeden Handere'yi takiben Soğukpınar Deresi ile Bayırköy Köprüsüne (Melet Irmağı

			birleşme yerine) kadar.
		Şihdere	Kürt Mehmet Boğazından Melet Irmağına kadar 9 km'lik kısım.
		Muzadere	Başlangıcından Melet Irmağına kadar.
	Akkuş	Gökçebayır ve Tifi dereleri	Akkuş Höcek Karaca Üretme İstasyonundan, Karaçal Sapağından Gökçebayır Deresi ve takiple Tifi Deresi birleşme yerini takiple 5 km'lik kısım.
	Kabadüz	Maden Deresi	Giresun il sınırına kadar olan 3 km'lik kısmı.
	Ulubey	Karadereye akan dereler	Karadere Deresine akan kollarının 10 km'lik kısmı.
RİZE	İkizdere	İkizdere	İkizderenin Çimil Deresi ile birleştiği yerden Ovit Dağı'na kadar.
	Fındıklı	Çağlayan Deresi	Çağlayan Köyden-membainına kadar olan kısmı ve kolları.
	Çamlıhemşin	Fırtına Deresi	Şenyuva Köyünden Çat Köye kadar olan kısım.
	Çayeli	İncesu Deresi	İncesu Deresinin Çataldere ile birleştiği yerden Eğnaçor Yaylasına kadar.
	Güneysu	Ballıdere	Şahinkaya mevkiinden Asmalı Irmak Köyüne kadar olan kısım.
SİNOP	Ayancık	Göğez çayı	İkihavuz-Dörthavuz arası.
SİVAS	Suşehri	Geminderesi	Membandan itibaren 10 km'lik kısım.
	Koyulhisar	Tekkederesi	Membandan itibaren 10 km'lik kısım.
	Gürün	Hurmançayı	Membandan itibaren 10 km'lik kısım.
	Doğanşar	Dipsizgöl Deresi	Dipsizgöl Deresinden membandan Dipsizgölün suyunun karıştığı yere kadarki kısım.
TEKİRDAĞ	Saray	Elmalı Deresi	Yarımdağ ile Bahçedağ arasında kalan kısım.
TOKAT	Zile	Tekerek Deresi	Zile Akkuluç Köyünden, Köylüürünü Köyü arası.
TRABZON	Of	Yeniköy Deresi	Karayemiş Mezrası (Ancumah) Şehir Mahallesinden Karadeniz'e kadar 30 km'lik kısım.
	Çaykara	Balkodu Deresi	Uzuntarla Köyü Zuyamlı Mahallesinden Gökmar Köyü Voyvorim Mahallesine kadar 8 km'lik kısım.
		Sağdere Deresi	Küçük Yayla mevkiinden başlayıp Demirkapı Deresi ile birleştiği noktaya kadar.
		Demirkapı Deresi	Büyük Yayla mevkiinden başlayıp Sağdere Deresi ile birleştiği noktaya kadar.
		Arpaözü Deresi	Arpaözü Yaylasından başlayıp Haldizen Deresine birleştiği noktaya kadar.
		Multat Deresi	Multat Yaylasından başlayıp Haldizen Deresi ile birleştiği Çatmakapı mevkiine kadar.
		Baca Deresi	Yaylaönü mevkiinden Haldizen Deresine kadar.
	Araklı	Karaderesi ve kolları (Pazarlık ve Yağmur Deresi)	Bahçecik Köyünden geçen Karaderesini oluşturan kollarıdan Pazarlık Deresinin Gürgenlik mevki Kurt Sirtından başlayarak Çatak mevkiine kadar 6 km. ve Yağmur Deresinin Yapaklı mevki Suiçmez Sirtından başlayarak Taşbaşı Mahallesine kadar 5 km'lik kısım.
	Maçka	Meryemana Deresi ve kolları	Karabina Yaylası mevkiinden başlayıp Altındere Vadisi Milli Parkı sınırından 1 km aşağıya kadar olan kısım.
		Ormancı Ohan Deresi	Sevinç Köyü Boğazından başlayıp, Kalaycı Deresi ile birleştiği noktaya kadar.
	Akçaabat	Kalaycı Deresi	Mavna Obasından başlayıp Cevizlik Deresi ile birleştiği Kasabın Değirmeni mevkiine kadar.
		Cevizlik Deresi	Uçarsu Şelalesinden başlayıp Kalaycı Deresi ile birleştiği Kasabın Değirmeni mevkiine kadar.
VAN	Bahçesaray	Bahçesaray (Müküs) Deresi	Sündüz Deresi ve Handere'nin birleştiği noktadan itibaren, Bahçesaray İlçe sınırına kadar olan kısım.
	Çatak	Çatak Çayı	Bilgi Köyünden başlayarak Kirazlı Mahallesi sınırına

			kadar olan kısım.
ZONGULDAK	Devrek	Bolu Çayı	Bolu Çayının Karadere Mahallesinden Tohumlar Mahallesinin alt kısmına kadar 5 km' lik kısım.
ŞIRNAK	Beytüşşebap	Faraşın Çayı	Göltepe (Varihazı) Tepesi ile Selatun Tepe arasında kalan kısım.
	Uludere	Günyüzü Deresi	Günyüzü Deresinin Harşıhan Tepesinden Habur Çayına birleştiği yere kadar 14 km' lik kısım.
		Hezil Çayı	Hezil Çayının Şenoba Beldesinde Meryemsuyu Deresi ile birleştiği yerden, Siyahkaya Köyüne kadar 27 km'lik kısım.
	İdil	Cehennem Deresi	İdil İlçe sınırları içinde kalan kısım.
	Güçlükönak	Dicle Nehri	Dicle Nehrinin Mardin Dargeçit Ilsu Köyü ile Güçlükönak İlçesi Yağmurkuyusu Köyleri arasında kalan kısım.
BARTIN	Merkez	Arıt Beldesi	Arıt Beldesi Karadere (kaynağından) Çöpbey merkezine kadar olan kısım.
	Ulus	Kumluca-Aksu Deresi	Başlangıcından Bağdatlı Köyü Can Alabalık Tesisine kadar.
		Katırova Deresi	Tepecik Tepesinden başlayıp Uluköy Köyüne kadar olan 10 km'lik kısım.
ARDAHAN	Merkez	Çatalsuyu	Cingar Dağı Eteğinden, Eski Ardahan Yaylasını takiben Değirmenliden Şavşat Köprüsüne birleştiği yere kadar 12 km' lik kısım.
		Zenginyurdu Deresi	Bülbülen Yaylası, Çataldere Eteklerinden Günorta, Köprülü, Kuzu Pınarından Yalnızçam Kura Nehrine birleştiği yere kadar 8 km'lik kısım.
	Damal	Bağırsak Deresi	Seyitören yaylası ile Dağköprü ve Sivri Tepeden başlayıp Seyitören, Y.Gündeş, Tepeköy, Dereköy, Burmadereden geçerek Çimliden Kura Nehrine birleştiği yere kadar 21 km'lik kısım.
DÜZCE	Merkez	Samandere	Şelalenin başlangıcından kaynak istikametinde 5 km'lik kısım.